La paz con legalidad es de todos

Agencia de Renovación del Territorio

PROGRAMAS DE DESARROLLO CON ENFOQUE TERRITORIAL

AGENCIA DE RENOVACIÓN DEL TERRITORIO

Anexos

Documento Final Hoja de Ruta Subregión Montes de María

Junio 2021

Consejero Presidencial para la Estabilización y Consolidación
Emilio José Archila

Director Agencia de Renovación del Territorio
Juan Carlos Zambrano

Equipo Agencia Renovación del Territorio
Coordinación General del Proyecto
Juanita Rodríguez
Construcción Técnica
Equipo
Proyección Escenarios Meta
Camilo Flórez
Natalia Ximena Arteaga
Nathalie Basto Aguirre
Laura Daniela Ramírez
Modelo de Identificación de Potencialidades del Territorio
Nicolás Rosero
Andrea Manrique
Diego Jaramillo
Brian Castro
Jhoan Jaimes
Modelo Multicriterio para el Ordenamiento de las Iniciativas
Diana Nova
Gloria Lucía Vargas
Juan Sebastián Romero
Trayectorias de Implementación
Freddy Cubillos
Gina Alba
José Alejandro Arango
Evelyn Tique

Equipo Validación y Seguimiento
Coordinadora Regional Montes de María - Maribel Romero
Equipo Regional Montes de María
Jorge Martín
Yohn Mauricio Guerrero
Jhonnatan Gallego

Equipo Difusión y Construcción de Piezas Informativas
Natalia Pombo
Laura Murcia
Pablo Barriga
María Alejandra Toro
Raúl Arce

Revisión y Compilación
Daniela Quintero
Esteban Navarro

Siglas

Tabla 1 Siglas

Abreviaturas	Definición
AEIA	Áreas de Especial Importancia Ambiental
AICA	Áreas de Conservación de Aves
ANT	Agencia Nacional de Tierras
ART	Agencia de Renovación del Territorio
APC	Agencia Presidencial de Cooperación
BTZA	Bases Técnicas de Zonificación Ambiental
CEPAL	Comisión Económica para América Latina y El Caribe
CNA	Censo Nacional Agropecuario
CNPV	Censo Nacional de Población y Vivienda
CONPES	Consejo Nacional de Política Económica y Social
CONFIS	Consejo Superior de Política Fiscal
DANE	Departamento Administrativo Nacional de Estadística
DNP	Departamento Nacional de Planeación
ENCV	Encuesta Nacional de Calidad de Vida
FA	Frontera Agrícola
FCP	Fondo Colombia en Paz
GEIH	Gran Encuesta Integrada de Hogares
IDEAM	Instituto de Hidrología, Meteorología y Estudios Ambientales
IES	Instituciones de Educación Superior
IGAC	Instituto Geográfico Agustín Codazzi
IMRC	Índice Municipal de Riesgo de Desastres ajustado por Capacidades
IPM	Índice de Pobreza Multidimensional
IPS	Instituciones Prestadoras de Salud
IRCA	Índice de Riesgo de Calidad del Agua
IVD	Índice de Variación de Deforestación
MADS	Ministerio de Ambiente y Desarrollo Sostenible
MEC	Mecanismo Especial de Consulta
MFMP	Marco Fiscal de Mediano Plazo
MCDA	Modelo Multicriterio
MCDA-PDET	Modelo Multicriterio para el Ordenamiento de Iniciativas PDET
MDM	Medición de Desempeño Municipal
MGA	Metodología General para la Formulación y Evaluación de Proyectos de Inversión Pública
MTC	Misión para la Transformación del Campo
OCAD	Órgano Colegiado de Administración y Decisión
OCDE	Organización para la Cooperación y el Desarrollo Económico
ODS	Objetivos de Desarrollo Sostenible
PATR	Planes de Acción para la Transformación Regional
PEII	Planes Estratégicos de Intervención Integral
PDET	Programas de Desarrollo con Enfoque Territorial
PDT	Plan de Desarrollo Territorial
PGN	Presupuesto General de la Nación
PIRC	Planes Integrales de Reparación Colectiva
PISDA	Planes Integrales de Sustitución y Desarrollo Alternativo
PME	Plan Maestro de Estructuración Productivo
PMI	Plan Marco de Implementación
PND	Plan Nacional de Desarrollo

PNN	Parque Nacional Natural
PNIS	Programa Nacional Integral de Sustitución de Cultivos Ilícitos
POT	Plan de Ordenamiento Territorial
POMCA	Plan de Ordenación y Manejo de Cuencas Hidrográficas
PZA	Plan de Zonificación Ambiental
RIMISP	Centro Latinoamericano para el Desarrollo Rural
RNI	Red Nacional de Información de la Unidad para la Atención y la Reparación Integral a las Víctimas
ROAP	Restricciones Operativas para el Aprovechamiento de las Potencialidades
SEIP	Sistema Educativo Indígena Propio
SIAC	Sistema de Información Ambiental de Colombia
SISE	Sistema de Identificación de Sedes Educativas
SISPI	Sistema Indígena de Salud Propia Intercultural
SGP	Sistema General de Participaciones
SIMCI	Sistema Integrado de Monitoreo de Cultivos Ilícitos
SINAP	Sistema Nacional de Áreas Protegidas
SSEE	Servicios Ecosistémicos
UARIV	Unidad para la Atención y Reparación Integral a las Víctimas
UNGRD	Unidad Nacional para la Gestión del Riesgo de Desastres
UNODC	Oficina de la Naciones Unidas contra la Droga y el Delito
UPA	Unidades Productivas Agrícolas
UPNA	Unidades Productivas No Agrícolas
UPRA	Unidad de Planificación Rural Agropecuaria
URT	Unidad de Restitución de Tierras
ZEII	Zonas Estratégicas Integrales de Intervención
ZRC	Zonas de Reserva Campesina

TABLA DE ANEXOS

ESCENARIOS META

Anexo A 1. Fichas metodológicas de las proyecciones para los indicadores de la Subregión PDET Montes de María 6

POTENCIALIDADES

Anexo B 1. Mapa Subregiones Funcionales y Sistema de Ciudades 60
Anexo B 2. Mapa Validación Territorial Flujos Laborales y Centro de Comercialización 61
Anexo B 3. Mapa Aprovechamiento de Vínculos Urbano – Rurales 62
Anexo B 4. Mapa Desarrollo de Clúster y Tejidos Productivos (IX): Frontera Agrícola y Productividad Existente 63
Anexo B 5. Mapa Desarrollo de Clúster y Tejidos Productivos (VI): Minería y Petróleo 64
Anexo B 6. Desarrollo de Clúster y Tejidos Productivos (V): Valor Agregado y Unidades Productivas 65
Anexo B 7. Desarrollo de Clúster y Tejidos Productivos (VIII): Asociaciones, Cooperativas y Gremios. 66
Anexo B 8 Mapa Áreas Protegidas y de Especial Importancia Ecológica 67
Anexo B 9. Mapa de Ecosistemas Marinos Continentales Costeros 2017 68
Anexo B 10 Mapa Base Técnica de Zonificación Ambiental 69
Anexo B 11. Mapa Caracterización Hídrica, Índice Vulnerabilidad Hídrica Año Seco e Índice de Calidad de Agua 70
Anexo B 12. Mapa Demanda Hídrica Sectores y Uso 71
Anexo B 13. Mapa Cambio Cobertura Bosque No Bosque (2016 - 2017) 72
Anexo B 14. Mapa Nuevas Zonas con Presencia de Deforestación / Validación Territorial 73
Anexo B 15. Mapa Susceptibilidad por Inundaciones y Remoción en Masa 74
Anexo B 16. Mapa Índice de Riesgos Ajustado por Capacidades 75
Anexo B 17. Frontera Agrícola 76
Anexo B 18. Mapa de Vulnerabilidad Ambiental al Cambio Climático 77
Anexo B 19. Mapa Localización De La Población: Población Total 78
Anexo B 20. Mapas Localización de la Población: Mujeres y Localización de la Población: Hombres 79
Anexo B 21. Localización de La Población (IV): Primera Infancia Y Centros Zonales ICBF 80
Anexo B 22. Mapa Localización de la Población: Adultos Mayores 81
Anexo B 23. Mapa Localización de la Población: Personas en Condición de Discapacidad. 82
Anexo B 24. Mapa Déficit Habitacional: Déficit Cuantitativo y Déficit Cualitativo 83
Anexo B 25. Mapas Viviendas sin Acceso a Servicios Públicos: Acueducto y Alcantarillado 84
Anexo B 26. Mapa Privaciones de Acceso: Privaciones de Acceso al Agua y al Saneamiento Básico 85
Anexo B 27. Mapa Viviendas sin Acceso a Servicios Públicos: Energía Eléctrica y Recolección de Basuras 86
Anexo B 28. Mapa de Cobertura de Energía - Cartografía Social 87
Anexo B 29. Mapa Localización de la Población: Edad Escolar y Población Analfabeta 88
Anexo B 30. Mapa Inasistencia Escolar de Personas en Edad Escolar 89
Anexo B 31. Mapa Deserción Interanual y Jerarquía de la Sedes Educativas 90
Anexo B 32. Mapa Equipamientos Sociales: Sedes Educativas e Instituciones Prestadoras del Servicio de Salud 91

Anexo B 33. Mapa Localización de la Población que Demanda Educación Superior, Instituciones para el Trabajo y el Desarrollo Humano e Instituciones de Educación Superior por Municipio 92
Anexo B 34. Mapa de las Condiciones de Educación - Cartografía Social 93
Anexo B 35. Mapa Atención de Enfermos: Porcentaje de Atención de Enfermos 94
Anexo B 36. Mapa de las Condiciones de Salud - Cartografía Social 95
Anexo B 37. Mapa de Acceso a Agua - Cartografía Social 96
Anexo B 38. Mapa Cobertura de Internet 97
Anexo B 39. Mapa: Pobreza: IPM Municipal Total e IPM Rural Total 98
Anexo B 40. Mapa Territorios Colectivos 99
Anexo B 41. Mapa Análisis de Cobertura y Equidad Espacial Equipamientos Salud 100
Anexo B 42. Mapa Análisis de Cobertura y Equidad Espacial Equipamientos Educativos 101
Anexo B 43. Mapa Caracterización Población Victima URT – PIRC 102
Anexo B 44. Inseguridad – Infraestructura de Seguridad 103
Anexo B 45. Mapa del Sistema de Conectividad y Transporte Terrestre, Fluvial y Aéreo 104
Anexo B 46 Zonas de Difícil Acceso – Validación Territorial 105
Anexo B 47. Mapa Estado de Formación y Actualización Catastral (Catastro Multipropósito) .. 106
Anexo B 48. Mapa de Inseguridad Jurídica de la Propiedad 107
Anexo B 49. Mapa Indicador Veredal 108
Anexo B 50. Mapa Modelo Digital de Elevación 109
Anexo B 51. Mapa Uso del Suelo Planes de Ordenamiento Territorial 110
Anexo B 52. Mapa Conflicto de Uso (IGAC) 111

TRAYECTORIAS

Anexo C 1 Descripción de las 42 tipologías y su relación con las categorías/productos definidos 112
Anexo C 2 Detalle del número de iniciativas agrupadas por tipologías 144
Anexo C 3 Resultados agregados con corte a 31 de marzo de 2021 de las Trayectorias de Habilitación por Pilar, Estrategia y Tipología 146
Anexo C 4 Información detallada de costos 155

La paz con legalidad es de todos
Agencia de Renovación del Territorio

ESCENARIOS META

Anexo A 1. Fichas metodológicas de las proyecciones para los indicadores de la Subregión PDET Montes de María

Ficha Técnica del Indicador Subregión Montes de María

Nombre	**Cobertura de acueducto**		
Descripción general:	Porcentaje de hogares con acceso al servicio de acueducto en el área urbana y rural del municipio		
Periodicidad de la proyección:	Anual	**Unidad de Medida:**	Porcentaje
Nivel de desagregación geográfico la proyección:	Subregional	**Tipo de fuente:**	Censo/Encuesta

Formula del cálculo

Cobertura de acueducto = hogares con acueducto/total hogares

Metodología de proyección

Tipología de proyección	Trayectoria		
Definición contrafactual	Promedio ponderado indicador = 53,33% en municipios predominantemente urbano NO PDET (excluyendo los municipios que son nodo en de acuerdo con la clasificación de la MTC) + 40% en municipios intermedios NO PDET + 6,67% en municipios predominantemente rural cercano NO PDET		
Definición escenario meta	**Inercial**	**Intermedio**	**Deseable**
	Aplicar a la línea base la tendencia inercial del contrafactual	Promedio	Aplicar a la línea base la tendencia inercial de la subregión
Formula del cálculo	Variación anual promedio observada del contrafactual	Promedio entre escenario inercial y deseable	Variación anual promedio observada de la subregión

Insumos para la prospectiva

	Año(s)	Fuente
Tendencia histórica	2005-2018	Censo Nacional de Población y Vivienda
Año base	2018	Línea de base PDET
Proyección	2019-2033	Línea de base PDET

Descripción de la metodología de proyección

Trayectoria de subregión define escenario deseable, mientras que el escenario inercial se define mediante la trayectoria del contrafactual.

Resultados para la prospectiva

Definición escenario meta (a 15 años)	**Inercial**	**Intermedio**	**Deseable**
	71,7	85,8	100,0

Gráfica de escenarios meta

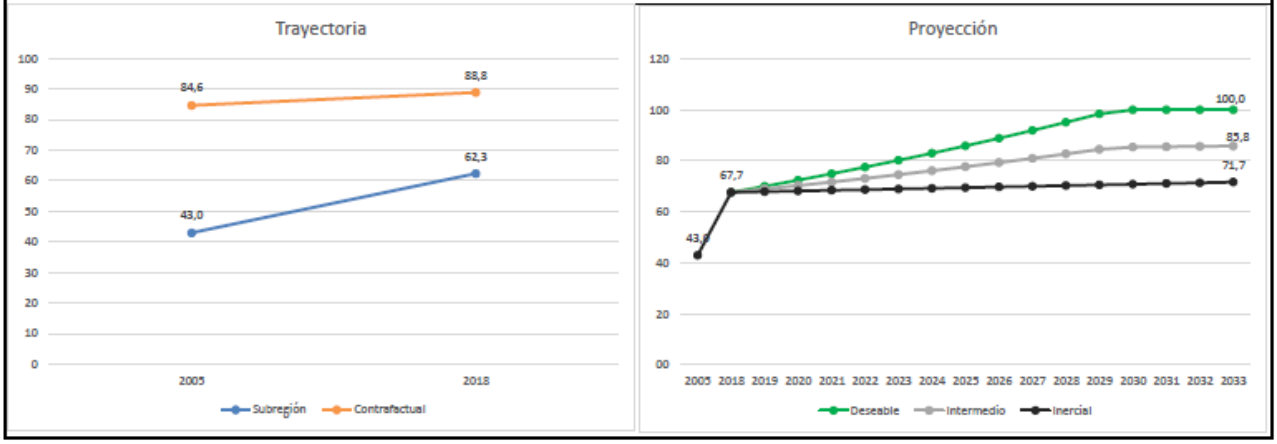

La paz con legalidad es de todos
Agencia de Renovación del Territorio

Ficha Técnica del Indicador Subregión Montes de María

Nombre	**Cobertura de alcantarillado**		
Descripción general:	Porcentanje de hogares con conexión a un sistema público o comunal de desagüe que permite la eliminación de residuos y aguas negras, con relación al total de los hogares		
Periodicidad de la proyección:	Anual	**Unidad de Medida:**	Porcentaje
Nivel de desagregación geográfico la proyección:	Subregional	**Tipo de fuente:**	Censo/Encuesta

Formula del cálculo

Cobertura de alcantarillado = hogares con alcantarillado/total hogares

Metodología de proyección

Tipología de proyección	**Trayectoria**		
Definición contrafactual	Promedio ponderado indicador = 53,33% en municipios predominantemente urbano NO PDET (excluyendo los municipios que son nodo en de acuerdo con la clasificación de la MTC) + 40% en municipios intermedios NO PDET + 6,67% en municipios predominantemente rural cercano NO PDET		
Definición escenario meta	**Inercial**	**Intermedio**	**Deseable**
	Aplicar a la línea base la tendencia inercial del contrafactual	Promedio	Aplicar a la línea base la tendencia inercial de la subregión más el cierre de brecha entre la subregión y el contrafactual
Formula del cálculo	Variación anual promedio observada del contrafactual	Promedio entre escenario inercial y deseable	Variación anual promedio observada de la subregión + cierre de brecha

Insumos para la prospectiva

	Año(s)	Fuente
Tendencia histórica	2005-2018	Censo Nacional de Población y Vivienda
Año base	2018	Censo Nacional de Población y Vivienda
Proyección	2019-2033	Línea de base PDET

Descripción de la metodología de proyección

Trayectoria de subregión y cierre de brecha definen escenario deseable, mientras que el escenario inercial se define mediante la trayectoria del contrafactual.

Resultados para la prospectiva

Definición escenario meta (a 15 años)	**Inercial**	**Intermedio**	**Deseable**
	21,3	51,5	81,6

Gráfica de escenarios meta

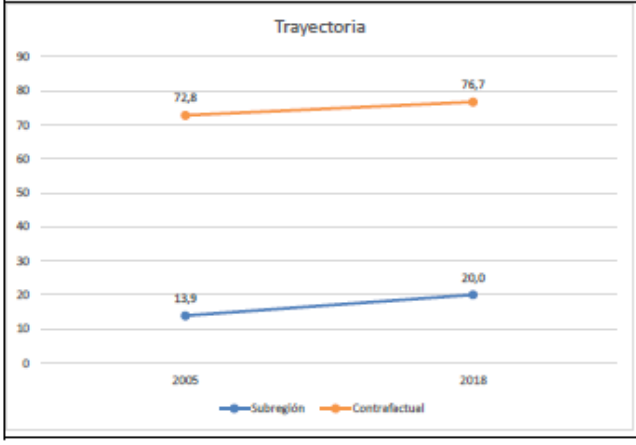

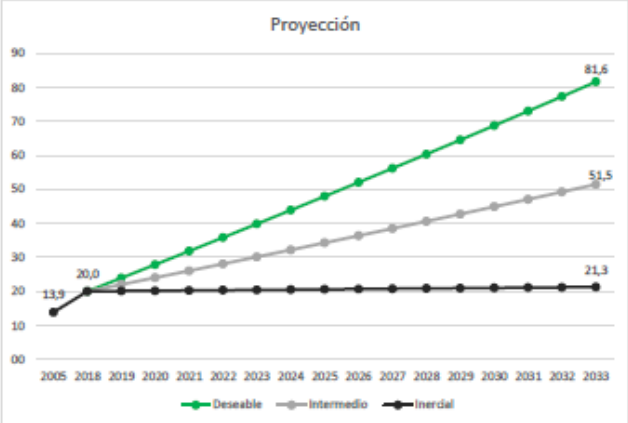

La paz con legalidad es de todos
Agencia de Renovación del Territorio

Ficha Técnica del Indicador Subregión Montes de María

Nombre	**Cobertura de energía eléctrica**		
Descripción general:	Porcentaje de hogares que dispone de servicio eléctrico con relación al total de hogares		
Periodicidad de la proyección:	Anual	**Unidad de Medida:**	Porcentaje
Nivel de desagregación geográfico la proyección:	Subregional	**Tipo de fuente:**	Censo/Encuesta

Formula del cálculo

Cobertura de energía = hogares con energía/total hogares

Metodología de proyección

Tipología de proyección	**Trayectoria**		
Definición contrafactual	Promedio ponderado indicador = 53,33% en municipios predominantemente urbano NO PDET (excluyendo los municipios que son nodo en de acuerdo con la clasificación de la MTC) + 40% en municipios intermedios NO PDET + 6,67% en municipios predominantemente rural cercano NO PDET		
Definición escenario meta	**Inercial**	**Intermedio**	**Deseable**
	Aplicar a la línea base la tendencia inercial de la subregión	Promedio	Aplicar a la línea base la tendencia inercial del contrafactual más el cierre de brecha entre la subregión y el contrafactual
Formula del cálculo	Variación anual promedio observada de la subregión	Promedio entre escenario inercial y deseable	Variación lineal (Trayectoria observada del contrafactual) + cierre de brecha

Insumos para la prospectiva

	Año(s)	Fuente
Tendencia histórica	2005-2018	Censo Nacional de Población y Vivienda
Año base	2018	Línea de base PDET
Proyección	2019-2033	Línea de base PDET

Descripción de la metodología de proyección

Trayectoria de contrafactual y cierre de brecha definen escenario deseable, mientras que el escenario inercial se define mediante la trayectoria de la subregión.

Resultados para la prospectiva

Definición escenario meta (a 15 años)	**Inercial**	**Intermedio**	**Deseable**
	92,4	96,2	100,0

Gráfica de escenarios meta

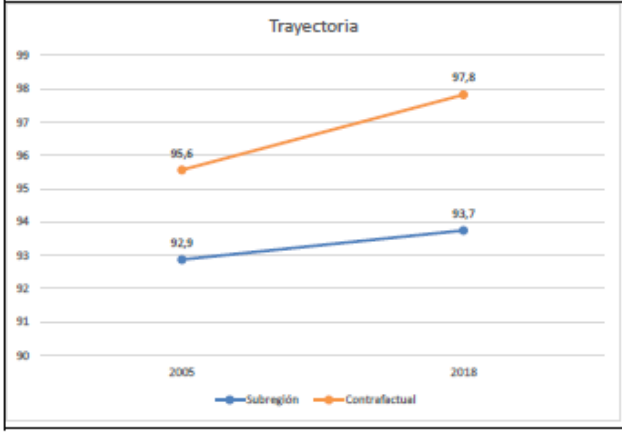

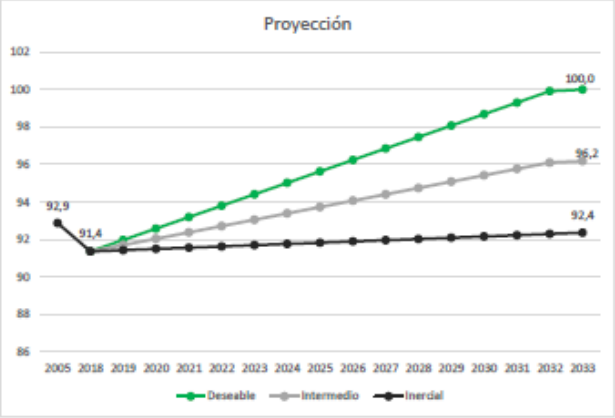

La paz con legalidad es de todos
Agencia de Renovación del Territorio

Ficha Técnica del Indicador Subregión Montes de María

Nombre	**Cobertura de la red celular móvil**		
Descripción general:	Proporcion de hogares donde el jefe de hogar tiene acceso a una red celular movil		
Periodicidad de la proyección:	Anual	**Unidad de Medida:**	Porcentaje
Nivel de desagregación geográfico la proyección:	Subregional	**Tipo de fuente:**	Encuesta

Formula del cálculo

Número de jefes de hogar con celular móvil / total de jefes de hogar

Metodología de proyección

Tipología de proyección	Trayectoria		
Definición contrafactual	Promedio ponderado indicador = 53,33% en municipios predominantemente urbano NO PDET (excluyendo los municipios que son nodo en de acuerdo con la clasificación de la MTC) + 40% en municipios intermedios NO PDET + 6,67% en municipios predominantemente rural cercano NO PDET		
Definición escenario meta	**Inercial**	**Intermedio**	**Deseable**
	Aplicar a la línea base la tendencia inercial del contrafactual	Promedio	Aplicar a la línea base la tendencia inercial de la subregión
Formula del cálculo	LOG-LIN (Trayectoria observada del contrafactual)	Promedio entre escenario inercial y deseable	LOG-LIN (Trayectoria observada de la subregión)

Insumos para la prospectiva

	Año(s)	Fuente
Tendencia histórica	2012-2018	Encuesta Nacional de Calidad de vida
Año base	2018	Línea de base PDET
Proyección	2019-2033	Línea de base PDET

Descripción de la metodología de proyección

Trayectoria de subregión define escenario deseable, mientras que el escenario inercial se define mediante la trayectoria del contrafactual.

Resultados para la prospectiva

Definición escenario meta (a 15 años)	**Inercial**	**Intermedio**	**Deseable**
	91,9	96,0	100,0

Gráfica de escenarios meta

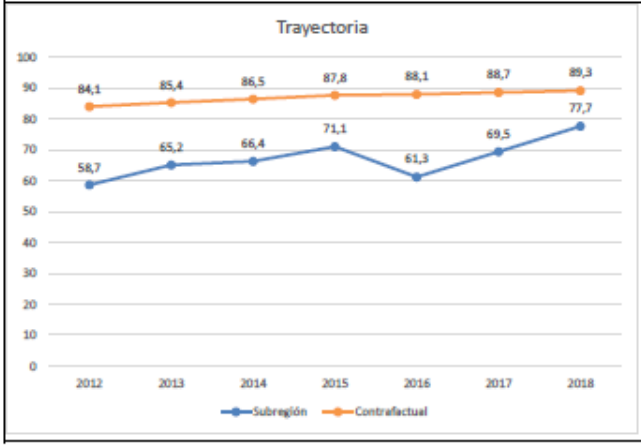

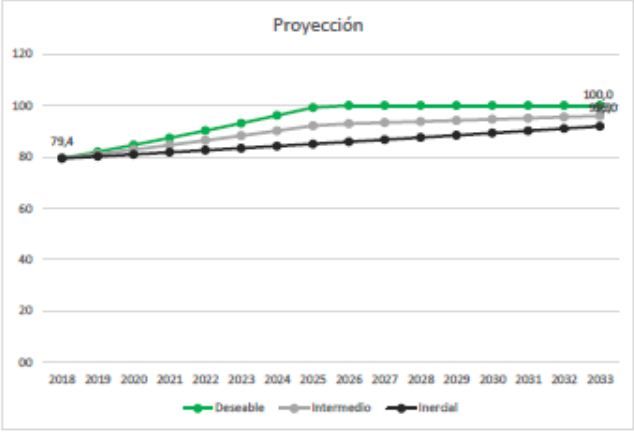

La paz con legalidad es de todos
Agencia de Renovación del Territorio

Ficha Técnica del Indicador Subregión Montes de María

Nombre	**Cobertura neta media**		
Descripción general:	Relación entre el número de estudiantes matriculados en un nivel media que tienen la edad teórica para cursarlo y el total de la población correspondiente a esa misma edad.		
Periodicidad de la proyección:	Anual	**Unidad de Medida:**	Porcentaje
Nivel de desagregación geográfico la proyección:	Subregional	**Tipo de fuente:**	Registro administrativo

Formula del cálculo

Estudiantes entre los 15 y 16 años que se encuentran en media/ proyección de personas entre 15 y 16 años

Metodología de proyección

Tipología de proyección	Trayectoria		
Definición contrafactual	Promedio ponderado indicador = 53,33% en municipios predominantemente urbano NO PDET (excluyendo los municipios que son nodo en de acuerdo con la clasificación de la MTC) + 40% en municipios intermedios NO PDET + 6,67% en municipios predominantemente rural cercano NO PDET		
Definición escenario meta	**Inercial**	**Intermedio**	**Deseable**
	Aplicar a la línea base la tendencia inercial del contrafactual	Promedio	Aplicar a la línea base la tendencia inercial de la subregión
Formula del cálculo	LOG-LOG (Trayectoria observada del contrafactual)	Promedio entre escenario inercial y deseable	LOG-LOG (Trayectorial observada de la subregión)

Insumos para la prospectiva

	Año(s)	Fuente
Tendencia histórica	2005-2018	SIMAT
Año base	2018	SIMAT
Proyección	2019-2033	SIMAT

Descripción de la metodología de proyección

Trayectoria de subregión define escenario deseable, mientras que el escenario inercial se define mediante la trayectoria del contrafactual.

Resultados para la prospectiva

Definición escenario meta (a 15 años)	**Inercial**	**Intermedio**	**Deseable**
	56,7	71,7	86,8

Gráfica de escenarios meta

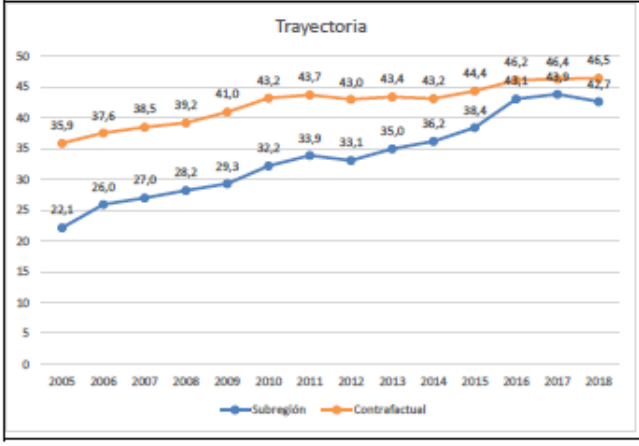

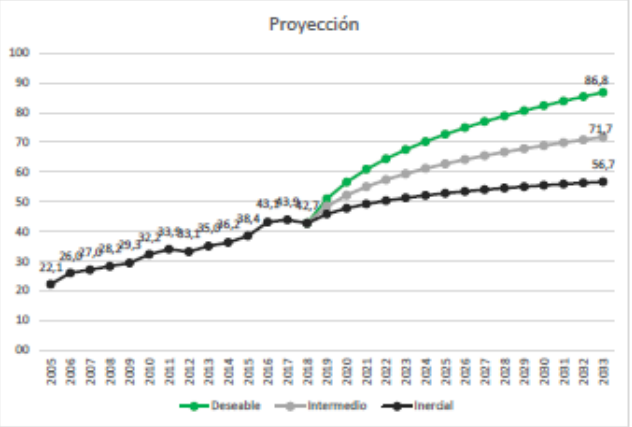

La paz con legalidad es de todos
Agencia de Renovación del Territorio

Ficha Técnica del Indicador Subregión Montes de María

Nombre	**Cobertura neta primaria**		
Descripción general:	Relación entre el número de estudiantes matriculados en un nivel primaria que tienen la edad teórica para cursarlo y el total de la población correspondiente a esa misma edad.		
Periodicidad de la proyección:	Anual	**Unidad de Medida:**	Porcentaje
Nivel de desagregación geográfico la proyección:	Subregional	**Tipo de fuente:**	Registro administrativo

Formula del cálculo

Estudiantes de 6 a 10 años que se encuentran estudiando en primaria / Proyección de niños de 6 a 10 años

Metodología de proyección

Tipología de proyección	Trayectoria		
Definición contrafactual	Promedio ponderado indicador = 53,33% en municipios predominantemente urbano NO PDET (excluyendo los municipios que son nodo en de acuerdo con la clasificación de la MTC) + 40% en municipios intermedios NO PDET + 6,67% en municipios predominantemente rural cercano NO PDET		
Definición escenario meta	**Inercial**	**Intermedio**	**Deseable**
	Aplicar a la línea base la tendencia inercial del contrafactual	Promedio	Aplicar a la línea base la tendencia inercial de la subregión
Formula del cálculo	LOG-LOG (Trayectoria observada del contrafactual)	Promedio entre escenario inercial y deseable	LOG-LOG (Trayectorial observada de la subregión)

Insumos para la prospectiva

	Año(s)	Fuente
Tendencia histórica	2005-2018	SIMAT
Año base	2018	SIMAT
Proyección	2019-2033	SIMAT

Descripción de la metodología de proyección

Trayectoria de subregión define escenario deseable, mientras que el escenario inercial se define mediante la trayectoria del contrafactual.

Resultados para la prospectiva

Definición escenario meta (a 15 años)	**Inercial**	**Intermedio**	**Deseable**
	85,5	87,4	89,3

Gráfica de escenarios meta

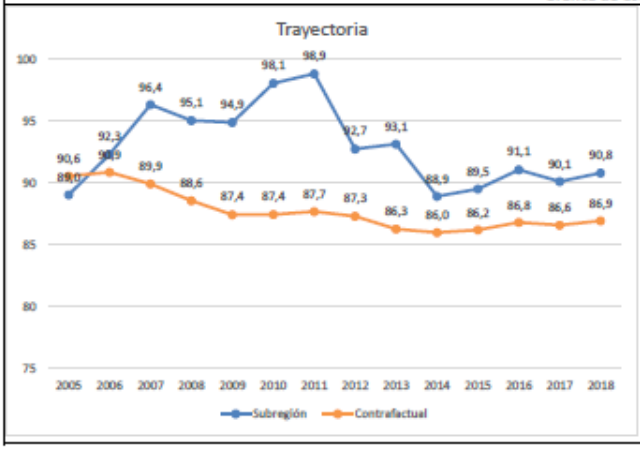

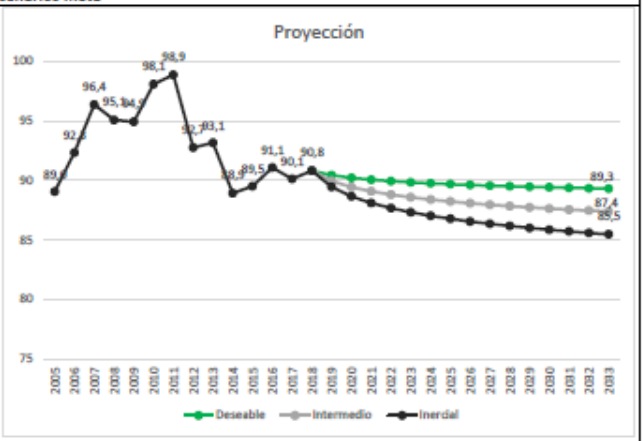

La paz con legalidad es de todos
Agencia de Renovación del Territorio

Ficha Técnica del Indicador Subregión Montes de María

Nombre	**Cobertura neta secundaria**		
Descripción general:	Relación entre el número de estudiantes matriculados en un nivel secundaria que tienen la edad teórica para cursarlo y el total de la población correspondiente a esa misma edad.		
Periodicidad de la proyección:	Anual	**Unidad de Medida:**	Porcentaje
Nivel de desagregación geográfico la proyección:	Subregional	**Tipo de fuente:**	Registro administrativo

Formula del cálculo

Estudiantes entre los 11 y 14 años y que se encuentran en secundaria / proyección de personas entre 11 y 14 años

Metodología de proyección

Tipología de proyección	Trayectoria		
Definición contrafactual	Promedio ponderado indicador = 53,33% en municipios predominantemente urbano NO PDET (excluyendo los municipios que son nodo en de acuerdo con la clasificación de la MTC) + 40% en municipios intermedios NO PDET + 6,67% en municipios predominantemente rural cercano NO PDET		
Definición escenario meta	**Inercial**	**Intermedio**	**Deseable**
	Aplicar a la línea base la tendencia inercial del contrafactual	Promedio	Aplicar a la línea base la tendencia inercial de la subregión
Formula del cálculo	LOG-LOG (Trayectoria observada del contrafactual)	Promedio entre escenario inercial y deseable	LOG-LOG (Trayectorial observada de la subregión)

Insumos para la prospectiva

	Año(s)	Fuente
Tendencia histórica	2005-2018	SIMAT
Año base	2018	SIMAT
Proyección	2019-2033	SIMAT

Descripción de la metodología de proyección

Trayectoria de subregión define escenario deseable, mientras que el escenario inercial se define mediante la trayectoria del contrafactual.

Resultados para la prospectiva

Definición escenario meta (a 15 años)	**Inercial**	**Intermedio**	**Deseable**
	91,4	95,7	100,0

Gráfica de escenarios meta

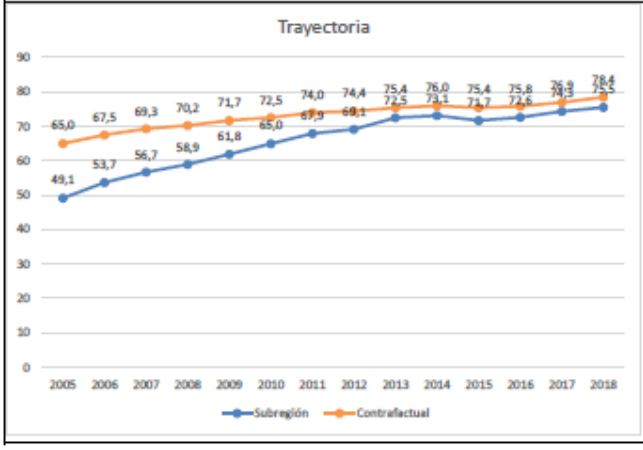

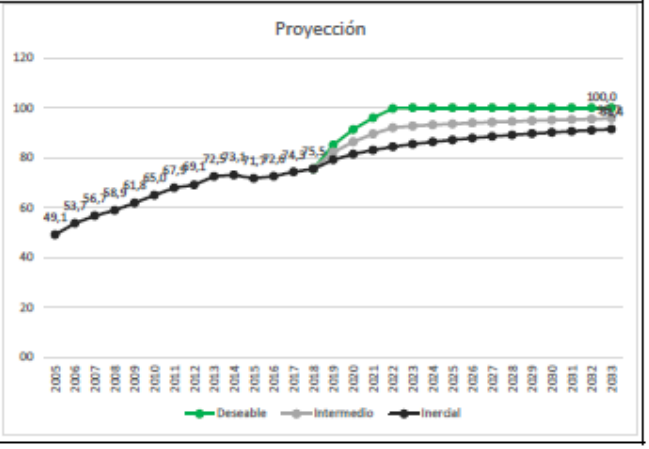

La paz con legalidad es de todos
Agencia de Renovación del Territorio

Ficha Técnica del Indicador Subregión Montes de María

Nombre	**Cobertura neta transición**		
Descripción general:	Relación entre el número de estudiantes matriculados en un nivel transición que tienen la edad teórica para cursarlo y el total de la población correspondiente a esa misma edad.		
Periodicidad de la proyección:	Anual	**Unidad de Medida:**	Porcentaje
Nivel de desagregación geográfico la proyección:	Subregional	**Tipo de fuente:**	Registro administrativo

Formula del cálculo

Estudiantes de 5 años que se encuentran estudiando en transición / Proyección de niños de 5 años

Metodología de proyección

Tipología de proyección	**Trayectoria**		
Definición contrafactual	Promedio ponderado indicador = 53,33% en municipios predominantemente urbano NO PDET (excluyendo los municipios que son nodo en de acuerdo con la clasificación de la MTC) + 40% en municipios intermedios NO PDET + 6,67% en municipios predominantemente rural cercano NO PDET		
Definición escenario meta	**Inercial**	**Intermedio**	**Deseable**
	Aplicar a la línea base la tendencia inercial de la subregión	Promedio	Aplicar a la línea base la tendencia inercial del contrafactual
Formula del cálculo	LOG-LOG (Trayectoria observada de la subregión)	Promedio entre escenario inercial y deseable	LOG-LOG (Trayectoria observada del contrafactual)

Insumos para la prospectiva

	Año(s)	Fuente
Tendencia histórica	2005-2018	SIMAT
Año base	2018	SIMAT
Proyección	2019-2033	SIMAT

Descripción de la metodología de proyección

Trayectoria de contrafactual define escenario deseable, mientras que el escenario inercial se define mediante la trayectoria de la subregión.

Resultados para la prospectiva

Definición escenario meta (a 15 años)	**Inercial**	**Intermedio**	**Deseable**
	51,4	54,6	57,7

Gráfica de escenarios meta

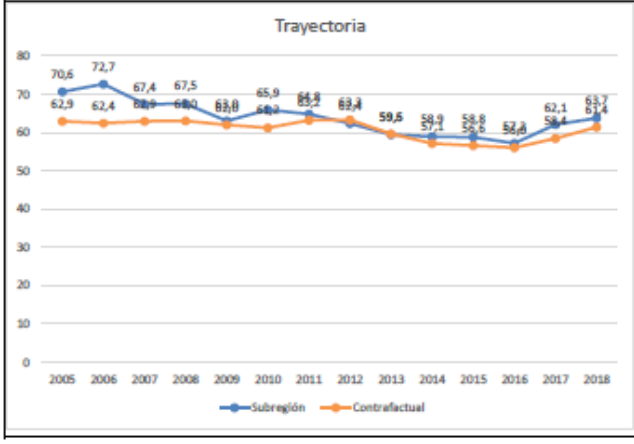

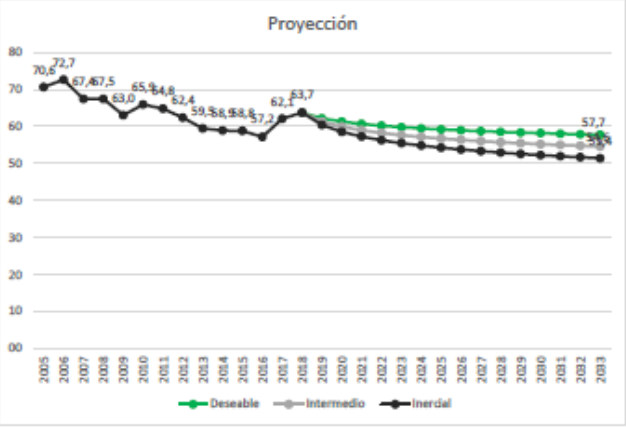

La paz con legalidad es de todos
Agencia de Renovación del Territorio

Ficha Técnica del Indicador Subregión Montes de María

Nombre	**Déficit cualitativo de vivienda**		
Descripción general:	Proporción de viviendas particulares que presentan carencias habitacionales en los atributos referentes a la estructura, espacio y a la disponibilidad de servicios públicos domiciliarios		
Periodicidad de la proyección:	Anual	**Unidad de Medida:**	Porcentaje
Nivel de desagregación geográfico la proyección:	Subregional	**Tipo de fuente:**	Encuesta

Formula del cálculo

Número de hogares en déficit cualitativo/ total de hogares

Metodología de proyección

Tipología de proyección	Trayectoria		
Definición contrafactual	Promedio ponderado indicador = 53,33% en municipios predominantemente urbano NO PDET (excluyendo los municipios que son nodo en de acuerdo con la clasificación de la MTC) + 40% en municipios intermedios NO PDET + 6,67% en municipios predominantemente rural cercano NO PDET		
Definición escenario meta	**Inercial**	**Intermedio**	**Deseable**
	Aplicar a la línea base la tendencia inercial de la subregión	Promedio	Aplicar a la línea base la tendencia inercial del contrafactual
Formula del cálculo	Variación lineal (Trayectoria observada de la subregión)	Promedio entre escenario inercial y deseable	Variación lineal (Trayectoria observada del contrafactual)

Insumos para la prospectiva

	Año(s)	Fuente
Tendencia histórica	2012-2018	Encuesta Nacional de Calidad de vida
Año base	2018	Censo Nacional de Población y Vivienda
Proyección	2019-2033	Línea de base PDET

Descripción de la metodología de proyección

Trayectoria de contrafactual define escenario deseable, mientras que el escenario inercial se define mediante la trayectoria de la subregión.

Resultados para la prospectiva

Definición escenario meta (a 15 años)	**Inercial**	**Intermedio**	**Deseable**
	69,1	65,0	60,8

Gráfica de escenarios meta

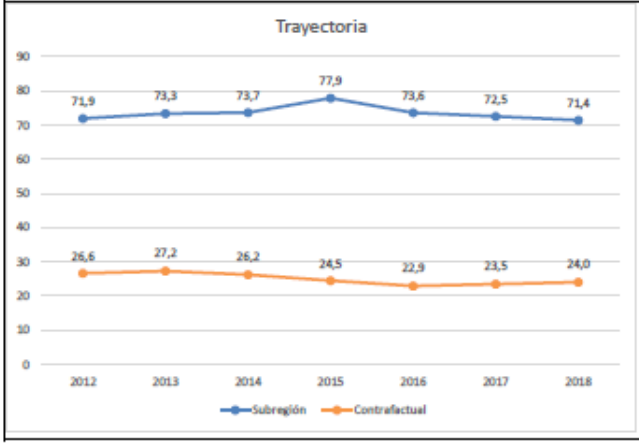

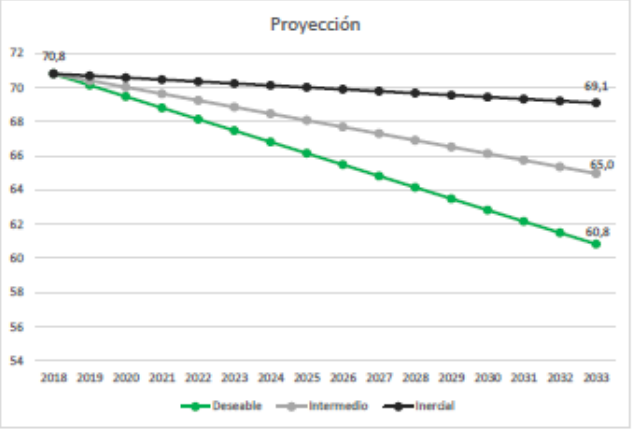

La paz con legalidad es de todos
Agencia de Renovación del Territorio

Ficha Técnica del Indicador Subregión Montes de María

Nombre	**Déficit cuantitativo de vivienda**		
Descripción general:	Proporción de viviendas que se deben construir o adicionar para que exista una relación uno a uno entre las viviendas adecuadas y los hogares que necesitan alojamiento		
Periodicidad de la proyección:	Anual	**Unidad de Medida:**	Porcentaje
Nivel de desagregación geográfico la proyección:	Subregional	**Tipo de fuente:**	Encuesta

Formula del cálculo

Número de hogares en déficit cuantitativo/ total de hogares

Metodología de proyección

Tipología de proyección	**Trayectoria**		
Definición contrafactual	Promedio ponderado indicador = 53,33% en municipios predominantemente urbano NO PDET (excluyendo los municipios que son nodo en de acuerdo con la clasificación de la MTC) + 40% en municipios intermedios NO PDET + 6,67% en municipios predominantemente rural cercano NO PDET		
Definición escenario meta	**Inercial**	**Intermedio**	**Deseable**
	Aplicar a la línea base la tendencia inercial de la subregión sintética	Promedio	Aplicar a la línea base la tendencia inercial del contrafactual
Formula del cálculo	LOG-LIN (Trayectoria observada de la subregión sintética)	Promedio entre escenario inercial y deseable	LOG-LIN (Trayectoria observada del contrafactual)

Insumos para la prospectiva

	Año(s)	Fuente
Tendencia histórica	2012-2018	Encuesta Nacional de Calidad de vida
Año base	2018	Censo Nacional de Población y Vivienda
Proyección	2019-2033	Línea de base PDET

Descripción de la metodología de proyección

Trayectoria de contrafactual define escenario deseable, mientras que el escenario inercial se define mediante la trayectoria de la subregión sintética.

Resultados para la prospectiva

Definición escenario meta (a 15 años)	**Inercial**	**Intermedio**	**Deseable**
	16,5	11,2	5,9

Gráfica de escenarios meta

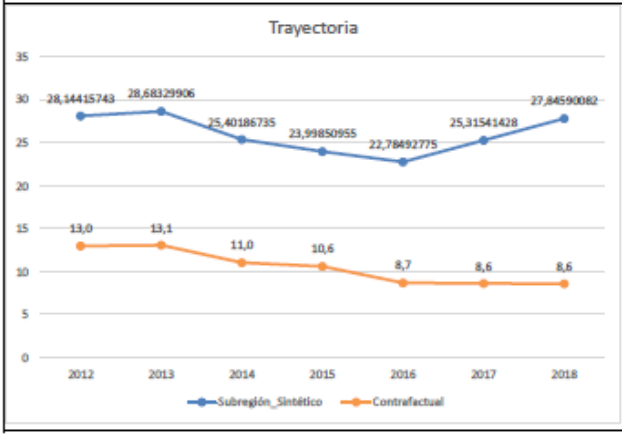

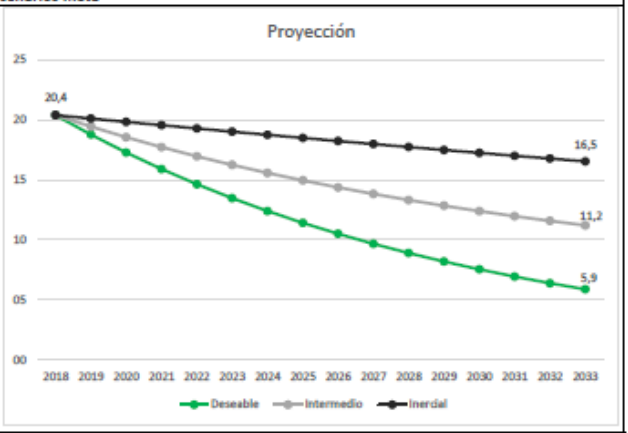

La paz con legalidad es de todos
Agencia de Renovación del Territorio

Ficha Técnica del Indicador Subregión Montes de María

Nombre	**Incidencia de pobreza monetaria - Nueva metodología**		
Descripción general:	Número de personas cuyo ingreso per cápita es inferior al valor de la línea de pobreza, expresado como porcentaje del total de la población en un determinado año, aplicando la metodología DANE 2019.		
Periodicidad de la proyección:	Bianual	**Unidad de Medida:**	Porcentaje
Nivel de desagregación geográfico la proyección:	Subregional	**Tipo de fuente:**	Encuesta

Formula del cálculo

Pobreza monetaria = personas pobres monetarias/ total de personas

Metodología de proyección

Tipología de proyección	**Trayectoria**		
Definición contrafactual	Promedio ponderado indicador = 53,33% en municipios predominantemente urbano NO PDET (excluyendo los municipios que son nodo en de acuerdo con la clasificación de la MTC) + 40% en municipios intermedios NO PDET + 6,67% en municipios predominantemente rural cercano NO PDET		
Definición escenario meta	**Inercial**	**Intermedio**	**Deseable**
	Aplicar a la línea base la tendencia inercial de la subregión	Promedio	Aplicar a la línea base la tendencia inercial del contrafactual más el cierre de brecha entre la subregión y el contrafactual
Formula del cálculo	LOG-LIN (Trayectoria observada de la subregión)	Promedio entre escenario inercial y deseable	LOG-LIN (Trayectoria observada del contrafactual) + cierre de brecha

Insumos para la prospectiva

	Año(s)	**Fuente**
Tendencia histórica	2012-2019	Gran Encuesta Integrada de Hogares
Año base	2018-2019	Gran Encuesta Integrada de Hogares
Proyección	2020-2033	Gran Encuesta Integrada de Hogares

Descripción de la metodología de proyección

Trayectoria de contrafactual y cierre de brecha definen escenario deseable, mientras que el escenario inercial se define mediante la trayectoria de la subregión.

Resultados para la prospectiva

Definición escenario meta (a 15 años)	**Inercial**	**Intermedio**	**Deseable**
	46,9	34,0	21,0

Gráfica de escenarios meta

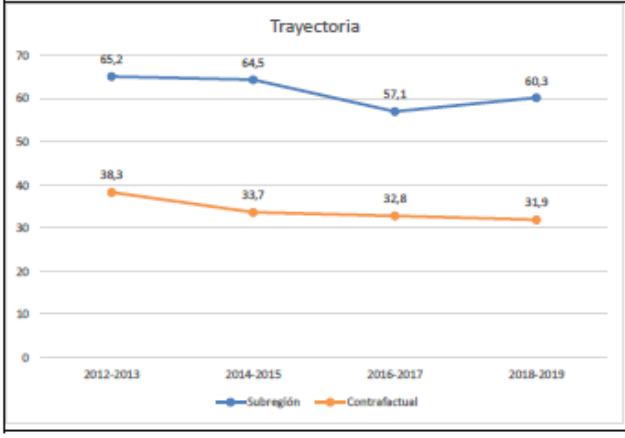

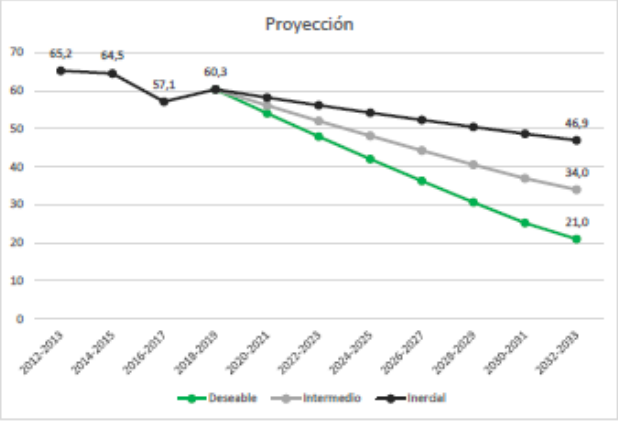

La paz con legalidad es de todos
Agencia de Renovación del Territorio

Ficha Técnica del Indicador Subregión Montes de María

Nombre	**Incidencia de pobreza monetaria extrema - Nueva metodología**		
Descripción general:	Número de personas cuyo ingreso per cápita es inferior al valor de la línea de pobreza extrema (canasta básica de alimentos), expresado como porcentaje del total de la población en un determinado año, aplicando la metodología DANE 2019.		
Periodicidad de la proyección:	Bianual	**Unidad de Medida:**	Porcentaje
Nivel de desagregación geográfico la proyección:	Subregional	**Tipo de fuente:**	Encuesta

Formula del cálculo

Pobreza monetaria extrema = personas pobres monetarias extremas/ total de personas

Metodología de proyección

Tipología de proyección	Trayectoria		
Definición contrafactual	Promedio ponderado indicador = 53,33% en municipios predominantemente urbano NO PDET (excluyendo los municipios que son nodo en de acuerdo con la clasificación de la MTC) + 40% en municipios intermedios NO PDET + 6,67% en municipios predominantemente rural cercano NO PDET		
Definición escenario meta	**Inercial**	**Intermedio**	**Deseable**
	Aplicar a la línea base la tendencia inercial del contrafactual	Promedio	Aplicar a la línea base la tendencia inercial de la subregión más el cierre de brecha entre la subregión y el contrafactual
Formula del cálculo	LOG-LIN (Trayectoria observada del contrafactual)	Promedio entre escenario inercial y deseable	LOG-LIN (Trayectoria observada de la subregión) + cierre de brecha

Insumos para la prospectiva

	Año(s)	Fuente
Tendencia histórica	2012-2019	Gran Encuesta Integrada de Hogares
Año base	2018-2019	Gran Encuesta Integrada de Hogares
Proyección	2020-2033	Gran Encuesta Integrada de Hogares

Descripción de la metodología de proyección

Trayectoria de subregión y cierre de brecha definen escenario deseable, mientras que el escenario inercial se define mediante la trayectoria del contrafactual.

Resultados para la prospectiva

Definición escenario meta (a 15 años)	**Inercial**	**Intermedio**	**Deseable**
	8,8	6,4	4,0

Gráfica de escenarios meta

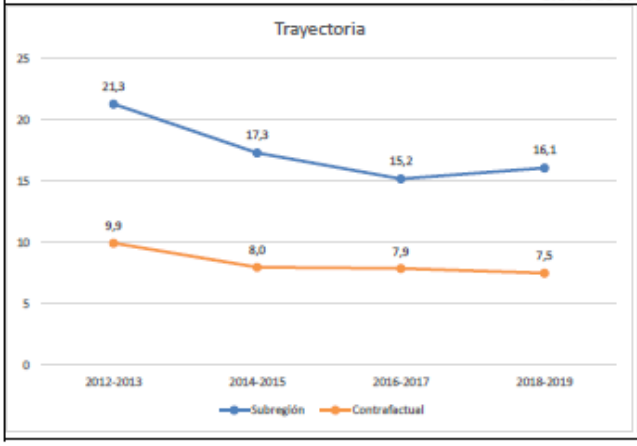

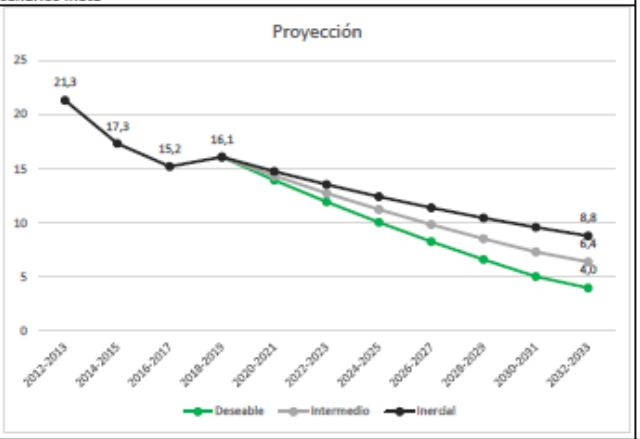

La paz con legalidad es de todos
Agencia de Renovación del Territorio

Ficha Técnica del Indicador Subregión Montes de María

Nombre	**Incidencia de Pobreza Multidimensional**		
Descripción general:	Índice que refleja la privación simulatánea de los hogares en distintas dimensiones: i) condiciones educativas del hogar; ii) condiciones de la niñez y la juventud; iii) trabajo; iv) salud y acceso a serviciospúblicos domiciliarios y, v) condiciones de la vivienda. sStas dimensiones a su vez están represetadas a través de 15 indicadores. Se considera que un hogar, y todas las personas que lo componen, es multidimensionalmente pobre si tiene privaciones en al menos el 33% de las 15 variables seleccionadas, teniendo en cuenta la ponderación asignada a cada una de ellas		
Periodicidad de la proyección:	Anual	**Unidad de Medida:**	Porcentaje
Nivel de desagregación geográfico la proyección:	Subregional	**Tipo de fuente:**	Encuesta

Formula del cálculo

Número de personas pobres multidimensionalmente/Total de personas

Metodología de proyección

Tipología de proyección	Trayectoria		
Definición contrafactual	Promedio ponderado indicador = 53,33% en municipios predominantemente urbano NO PDET (excluyendo los municipios que son nodo en de acuerdo con la clasificación de la MTC) + 40% en municipios intermedios NO PDET + 6,67% en municipios predominantemente rural cercano NO PDET		
Definición escenario meta	**Inercial**	**Intermedio**	**Deseable**
	Aplicar a la línea base la tendencia inercial del contrafactual	Promedio	Aplicar a la línea base la tendencia inercial de la subregión
Formula del cálculo	LOG-LIN (Trayectoria observada del contrafactual)	Promedio entre escenario inercial y deseable	LOG-LIN (Trayectoria observada de la subregión)

Insumos para la prospectiva

	Año(s)	Fuente
Tendencia histórica	2012-2018	Encuesta Nacional de Calidad de vida
Año base	2018	Línea de base PDET
Proyección	2019-2033	Línea de base PDET

Descripción de la metodología de proyección

Trayectoria de subregión define escenario deseable, mientras que el escenario inercial se define mediante la trayectoria del contrafactual. Se ponderan los últimos años obsevados para darles mayor peso dado el incremento de pobreza multidimensional que se viene presentando en las subregiones PDET

Resultados para la prospectiva

Definición escenario meta (a 15 años)	**Inercial**	**Intermedio**	**Deseable**
	17,1	14,5	11,8

Gráfica de escenarios meta

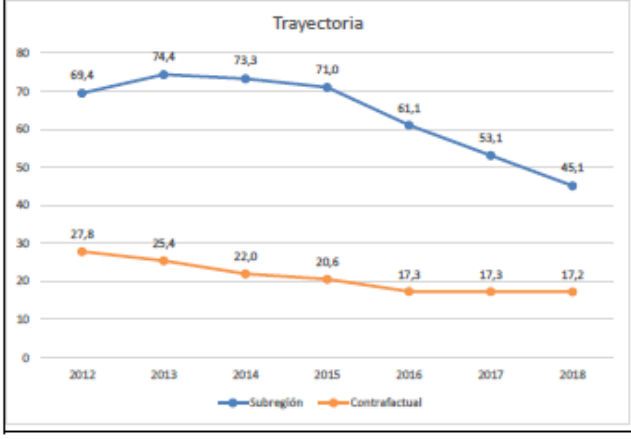

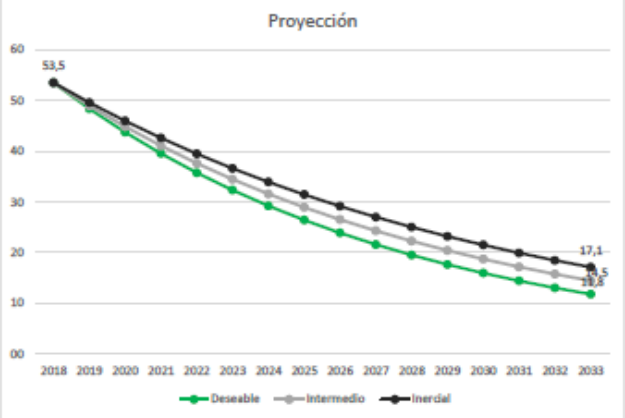

La paz con legalidad es de todos
Agencia de Renovación del Territorio

Ficha Técnica del Indicador Subregión Montes de María

Nombre	**Índice de riesgo de calidad del agua IRCA**		
Descripción general:	Indicador que determina la calidad del agua, por el grado de riesgo de ocurrencia de enfermedades relacionadas con el no cumplimiento de las características físicas, químicas y microbiológicas del agua para consumo humano.		
Periodicidad de la proyección:	Anual	**Unidad de Medida:**	Promedio IRCA
Nivel de desagregación geográfico la proyección:	Subregional	**Tipo de fuente:**	Registro administrativo

Formula del cálculo

Promedio de IRCA subregional

Metodología de proyección

Tipología de proyección	**Trayectoria**		
Definición contrafactual	Promedio ponderado indicador = 53,33% en municipios predominantemente urbano NO PDET (excluyendo los municipios que son nodo en de acuerdo con la clasificación de la MTC) + 40% en municipios intermedios NO PDET + 6,67% en municipios predominantemente rural cercano NO PDET		
Definición escenario meta	**Inercial**	**Intermedio**	**Deseable**
	Aplicar a la línea base la tendencia inercial de la subregión	Promedio	Aplicar a la línea base la tendencia inercial del contrafactual más el cierre de brecha entre la subregión y el contrafactual
Formula del cálculo	LOG-LIN (Trayectoria observada de la subregión)	Promedio entre escenario inercial y deseable	LOG-LIN (Trayectoria observada del contrafactual) + cierre de brecha

Insumos para la prospectiva

	Año(s)	Fuente
Tendencia histórica	2007-2017	MinVivienda/ viceministerio de agua
Año base	2017	MinVivienda/Viceministerio de agua
Proyección	2018-2033	MinVivienda/ viceministerio de agua

Descripción de la metodología de proyección

Trayectoria de contrafactual y cierre de brecha definen escenario deseable, mientras que el escenario inercial se define mediante la trayectoria de la subregión.

Resultados para la prospectiva

Definición escenario meta (a 15 años)	**Inercial**	**Intermedio**	**Deseable**
	30,7	16,5	2,4

Gráfica de escenarios meta

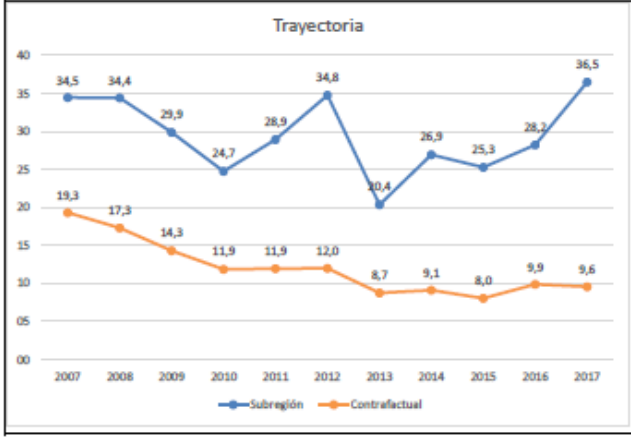

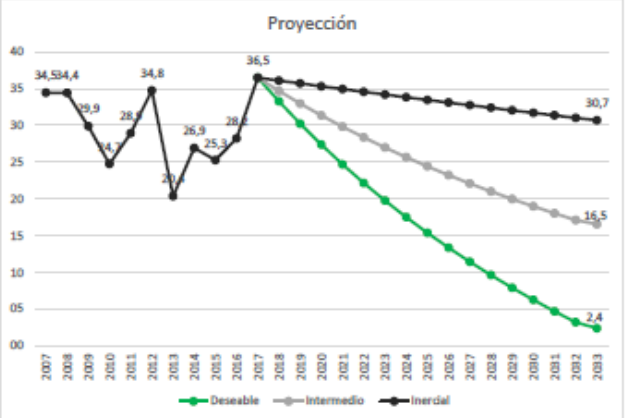

La paz con legalidad es de todos
Agencia de Renovación del Territorio

Ficha Técnica del Indicador Subregión Montes de María

Nombre	**Indice de riesgo de victimización**		
Descripción general:	Índice que consolida información, estadística descriptiva y de contexto, útil para la toma de decisiones de distintas instancias estatales comprometidas con la prevención de violaciones de derechos humanos e infracciones al Derecho Internacional Humanitario. Se estructura en dos dimensiones: amenazas y vulnerabilidades y en cinco ejes temáticos de análisis (vida, libertad personal, integridad personal, seguridad y libertad de circulación)		
Periodicidad de la proyección:	Anual	**Unidad de Medida:**	Unidades
Nivel de desagregación geográfico la proyección:	Subregional	**Tipo de fuente:**	Registro administrativo

Formula del cálculo

Indicador sintético

Metodología de proyección

Tipología de proyección	**Trayectoria**		
Definición contrafactual	Promedio ponderado indicador = 53,33% en municipios predominantemente urbano NO PDET (excluyendo los municipios que son nodo en de acuerdo con la clasificación de la MTC) + 40% en municipios intermedios NO PDET + 6,67% en municipios predominantemente rural cercano NO PDET		
Definición escenario meta	**Inercial**	**Intermedio**	**Deseable**
	Aplicar a la línea base la tendencia inercial del contrafactual	Promedio	Aplicar a la línea base la tendencia inercial de la subregión más el cierre de brecha entre la subregión y el contrafactual
Formula del cálculo	Variación lineal (Trayectoria observada del contrafactual)	Promedio entre escenario inercial y deseable	Variación lineal (Trayectoria observada de la subregión) + cierre de brecha

Insumos para la prospectiva

	Año(s)	Fuente
Tendencia histórica	2010-2019	Red Nacional de Información - UARIV
Año base	2019	Red Nacional de Información - UARIV
Proyección	2020-2033	Red Nacional de Información - UARIV

Descripción de la metodología de proyección

Trayectoria de subregión y cierre de brecha definen escenario deseable, mientras que el escenario inercial se define mediante la trayectoria del contrafactual.

Resultados para la prospectiva

Definición escenario meta (a 15 años)	**Inercial**	**Intermedio**	**Deseable**
	0,2	0,2	0,1

Gráfica de escenarios meta

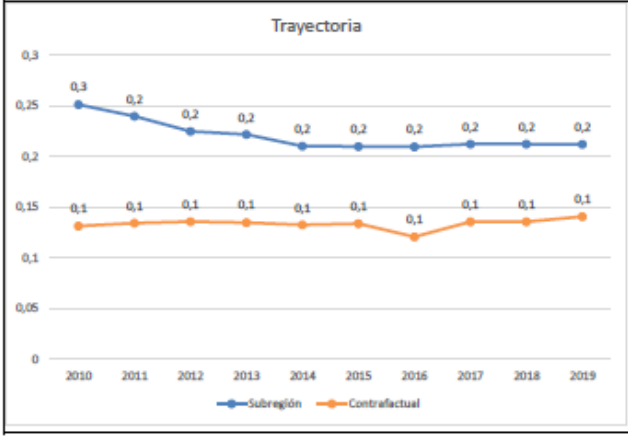

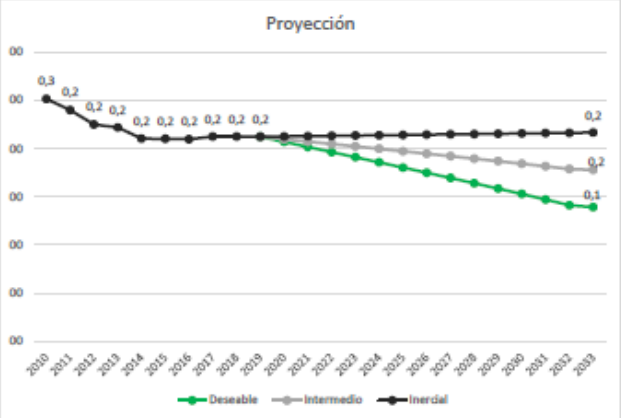

La paz con legalidad es de todos
Agencia de Renovación del Territorio

Ficha Técnica del Indicador Subregión Montes de María

Nombre	**Inversión per capita municipal en transporte**		
Descripción general:	Recursos promedio por persona invertidos por los municipios en el sector transporte, especificamente en construcción, mejoramiento, rehabilitación y mantenimiento de vías, así como en construcción y mantenimiento de instalaciones portuarias, fluviales y marítimas.		
Periodicidad de la proyección:	Anual	**Unidad de Medida:**	Pesos constantes
Nivel de desagregación geográfico la proyección:	Subregional	**Tipo de fuente:**	Registro administrativo

Formula del cálculo

Presupuesto definitivo por concepto de transporte en un año en un municipio / Población del municipio

Metodología de proyección

Tipología de proyección	**Trayectoria**		
Definición contrafactual	Promedio ponderado indicador = 53,33% en municipios predominantemente urbano NO PDET (excluyendo los municipios que son nodo en de acuerdo con la clasificación de la MTC) + 40% en municipios intermedios NO PDET + 6,67% en municipios predominantemente rural cercano NO PDET		
Definición escenario meta	**Inercial**	**Intermedio**	**Deseable**
	Constante	Promedio	Aplicar a la línea base la tendencia inercial del contrafactual más el cierre de brecha entre la subregión y el contrafactual
Formula del cálculo	Último valor observado	Promedio entre escenario inercial y deseable	LOG-LOG (Trayectorial observada del contrafactual) + cierre de brecha

Insumos para la prospectiva

	Año(s)	**Fuente**
Tendencia histórica	2017-2019	SISFUT - DANE Proyecciones de población
Año base	2019	SISFUT - DANE Proyecciones de población
Proyección	2020-2033	SISFUT - DANE Proyecciones de población

Descripción de la metodología de proyección

Trayectoria del contrafactual y cierre de brecha definen escenario deseable, mientras que el escenario inercial se mantiene como último valor observado en la subregión. Ingresos corrientes a constantes, de acuerdo al PIB DE 2018

Resultados para la prospectiva

Definición escenario meta (a 15 años)	**Inercial**	**Intermedio**	**Deseable**
	60424,9	81533,0	102641,1

Gráfica de escenarios meta

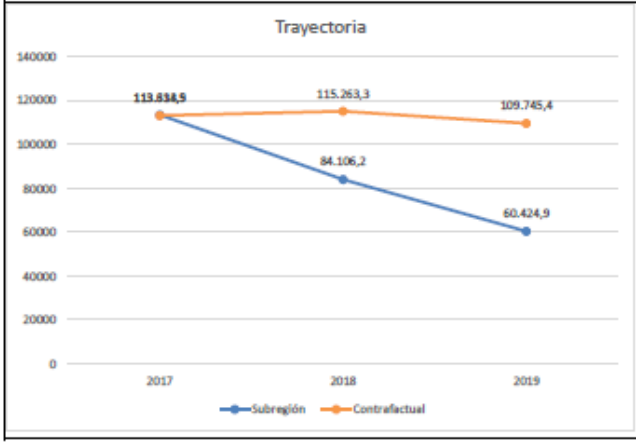

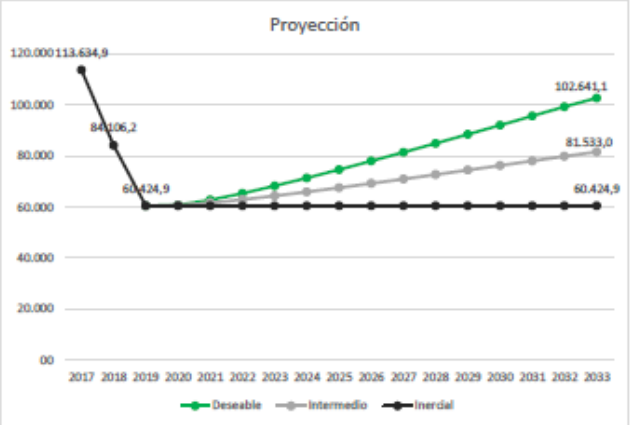

La paz con legalidad es de todos
Agencia de Renovación del Territorio

Ficha Técnica del Indicador Subregión Montes de María

Nombre	**Medición de Desempeño Municipal**		
Descripción general:	Evalua el desempeño de las entidades territoriales en cuanto a la eficacia en el cumplimiento de las metas de sus planes de desarrollo, la eficiencia en la provisión de los servicios básicos de educación salud y agua potable, el cumplimiento de los requisitos de ejecución presupuestal definidos por Ley y la gestión administrativa y fiscal a través de la revisión de la información		
Periodicidad de la proyección:	Anual	**Unidad de Medida:**	Unidades
Nivel de desagregación geográfico la proyección:	Subregional	**Tipo de fuente:**	Registro administrativo

Formula del cálculo

Indicador sintético

Metodología de proyección

Tipología de proyección	**Trayectoria**		
Definición contrafactual	Promedio ponderado indicador = 53,33% en municipios predominantemente urbano NO PDET (excluyendo los municipios que son nodo en de acuerdo con la clasificación de la MTC) + 40% en municipios intermedios NO PDET + 6,67% en municipios predominantemente rural cercano NO PDET		
Definición escenario meta	**Inercial**	**Intermedio**	**Deseable**
	Aplicar a la línea base la tendencia inercial de la subregión	Promedio	Aplicar a la línea base la tendencia inercial del contrafactual más el cierre de brecha entre la subregión y el contrafactual
Formula del cálculo	LOG-LOG (Trayectoria observada de la subregión)	Promedio entre escenario inercial y deseable	LOG-LOG (Trayectorial observada del contrafactual) + cierre de brecha

Insumos para la prospectiva

	Año(s)	**Fuente**
Tendencia histórica	2016 - 2018	DNP-DDDR
Año base	2018	DNP-DDDR
Proyección	2019-2033	DNP-DDDR

Descripción de la metodología de proyección

Trayectoria de contrafactual y cierre de brecha definen escenario deseable, mientras que el escenario inercial se define mediante la trayectoria de la subregión.

Resultados para la prospectiva

Definición escenario meta (a 15 años)	**Inercial**	**Intermedio**	**Deseable**
	34,9	46,6	58,3

Gráfica de escenarios meta

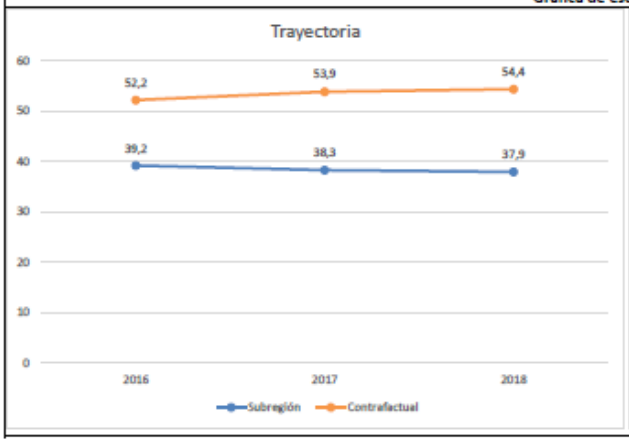

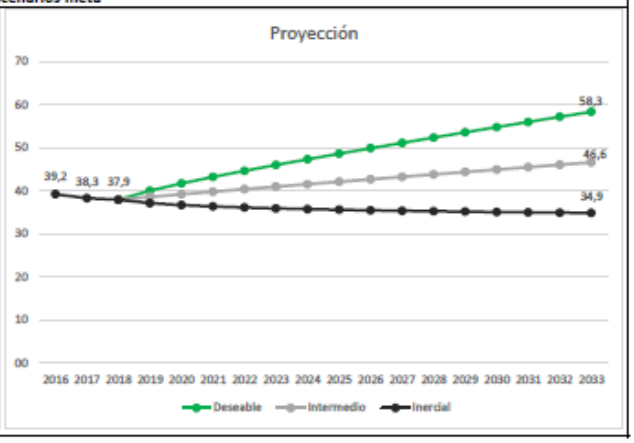

La paz con legalidad es de todos
Agencia de Renovación del Territorio

Ficha Técnica del Indicador Subregión Montes de María

Nombre	**Número de jueces por municipio cada 100.000 habitantes**		
Descripción general:	Representa el numero de jueces por cada 100.000 habitantes.		
Periodicidad de la proyección:	Anual	**Unidad de Medida:**	Tasa
Nivel de desagregación geográfico la proyección:	Subregional	**Tipo de fuente:**	Registro administrativo

Formula del cálculo

Número de jueces por cada 100.000 habitantes

Metodología de proyección

Tipología de proyección	Trayectoria		
Definición contrafactual	Promedio ponderado indicador = 53,33% en municipios predominantemente urbano NO PDET (excluyendo los municipios que son nodo en de acuerdo con la clasificación de la MTC) + 40% en municipios intermedios NO PDET + 6,67% en municipios predominantemente rural cercano NO PDET		
Definición escenario meta	**Inercial**	**Intermedio**	**Deseable**
	Aplicar a la línea base la tendencia inercial de la subregión	Promedio	Aplicar a la línea base la tendencia inercial de la subregión más el cierre de brecha entre la subregión y el contrafactual
Formula del cálculo	LOG-LIN (Trayectoria observada de la subregión)	Promedio entre escenario inercial y deseable	LOG-LIN (Trayectoria observada de la subregión) + cierre de brecha

Insumos para la prospectiva

	Año(s)	Fuente
Tendencia histórica	2013-2019	Consejo Superior de la Judicatura
Año base	2019	Consejo Superior de la Judicatura
Proyección	2020-2033	Consejo Superior de la Judicatura

Descripción de la metodología de proyección

Para el caso del inercial, sólo se tiene en cuenta la tendencia de la subregión

Resultados para la prospectiva

Definición escenario meta (a 15 años)	**Inercial**	**Intermedio**	**Deseable**
	5,3	5,6	6,0

Gráfica de escenarios meta

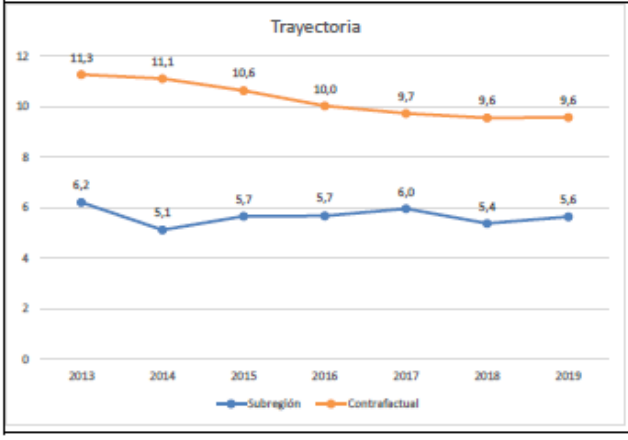

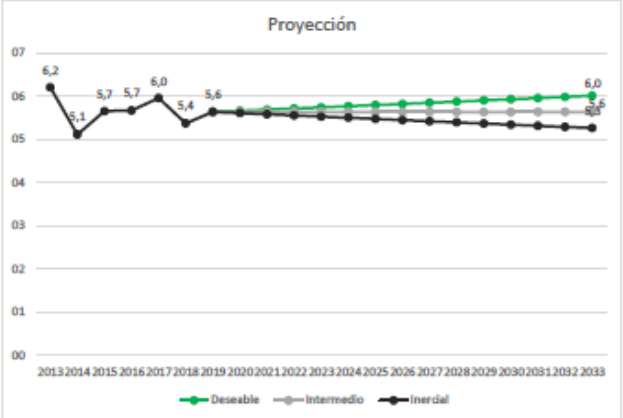

La paz con legalidad es de todos
Agencia de Renovación del Territorio

Ficha Técnica del Indicador Subregión Montes de María

Nombre	**Porcentaje de hectáreas de cultivos ilícitos**		
Descripción general:	Proporción de hectarias con cultivos de coca sobre la totalidad de hectáreas para uso agrícola en un determinado tiempo		
Periodicidad de la proyección:	Anual	**Unidad de Medida:**	Porcentaje
Nivel de desagregación geográfico la proyección:	Subregional	**Tipo de fuente:**	Registro administrativo

Formula del cálculo

Hectáreas de coca/hectareas agrícolas (CNA 2014)

Metodología de proyección

Tipología de proyección	**Trayectoria**		
Definición contrafactual	Promedio ponderado indicador = 53,33% en municipios predominantemente urbano NO PDET (excluyendo los municipios que son nodo en de acuerdo con la clasificación de la MTC) + 40% en municipios intermedios NO PDET + 6,67% en municipios predominantemente rural cercano NO PDET		
Definición escenario meta	**Inercial**	**Intermedio**	**Deseable**
	Dejar constante el último valor observado de la subregión	Promedio	Dejar constante el último valor observado de la subregión
Formula del cálculo	Constante	Promedio entre escenario inercial y deseable	Constante

Insumos para la prospectiva

	Año(s)	Fuente
Tendencia histórica	2001 - 2018	SIMCI
Año base	2018	SIMCI
Proyección	2019 - 2033	SIMCI

Descripción de la metodología de proyección

Subregión no registra cultivos ilícitos. Las metas se mantienen constantes en cero

Resultados para la prospectiva

Definición escenario meta (a 15 años)	**Inercial**	**Intermedio**	**Deseable**
	0,0	0,0	0,0

Gráfica de escenarios meta

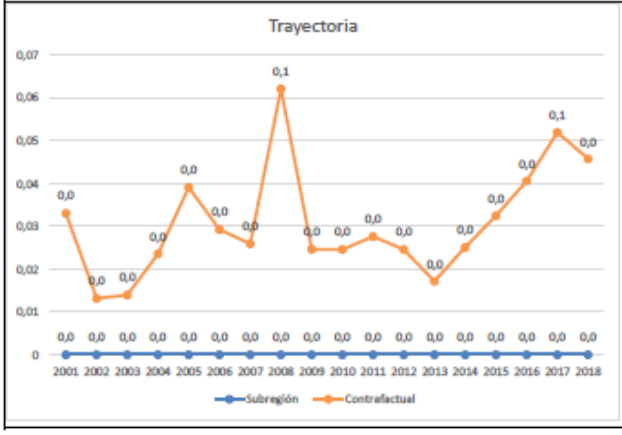

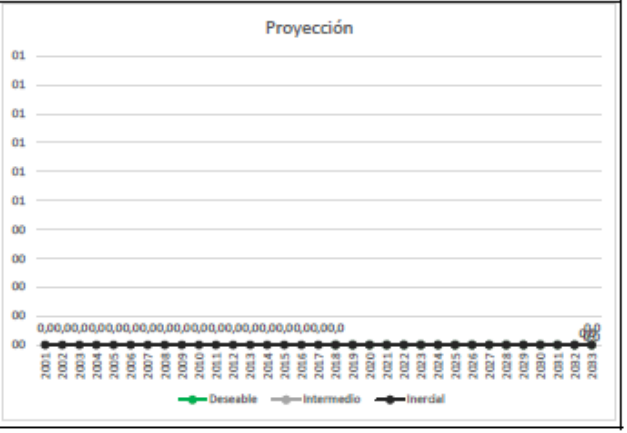

La paz con legalidad es de todos
Agencia de Renovación del Territorio

Ficha Técnica del Indicador Subregión Montes de María

Nombre	**Porcentaje de hogares con acceso a internet**		
Descripción general:	Proporción de hogares con acceso a internet en casa (incluye todos los tipos de internet)		
Periodicidad de la proyección:	Bianual	**Unidad de Medida:**	Porcentaje
Nivel de desagregación geográfico la proyección:	Subregional	**Tipo de fuente:**	Encuesta

Formula del cálculo

Número de hogares con conexión a internet/ total de hogares

Metodología de proyección

Tipología de proyección	Trayectoria		
Definición contrafactual	Promedio ponderado indicador = 53,33% en municipios predominantemente urbano NO PDET (excluyendo los municipios que son nodo en de acuerdo con la clasificación de la MTC) + 40% en municipios intermedios NO PDET + 6,67% en municipios predominantemente rural cercano NO PDET		
Definición escenario meta	**Inercial**	**Intermedio**	**Deseable**
	Aplicar a la línea base la tendencia inercial de la subregión	Promedio	Aplicar a la línea base la tendencia inercial del contrafactual más el cierre de brecha entre la subregión y el contrafactual
Formula del cálculo	Variación lineal (Trayectoria observada de la subregión)	Promedio entre escenario inercial y deseable	Variación lineal (Trayectoria observada del contrafactual) + cierre de brecha

Insumos para la prospectiva

	Año(s)	Fuente
Tendencia histórica	2011-2018	Gran Encuesta Integrada de Hogares
Año base	2017-2018	Gran Encuesta Integrada de Hogares
Proyección	2019-2032	Línea de base PDET

Descripción de la metodología de proyección

Trayectoria de contrafactual y cierre de brecha definen escenario deseable, mientras que el escenario inercial se define mediante la trayectoria de la subregión.

Resultados para la prospectiva

Definición escenario meta (a 15 años)	**Inercial**	**Intermedio**	**Deseable**
	14,2	43,3	72,4

Gráfica de escenarios meta

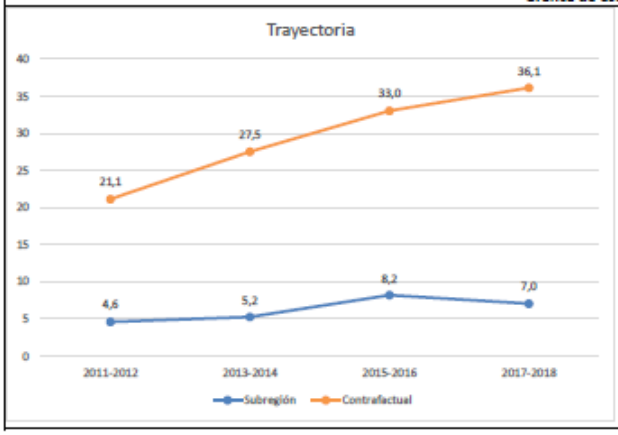

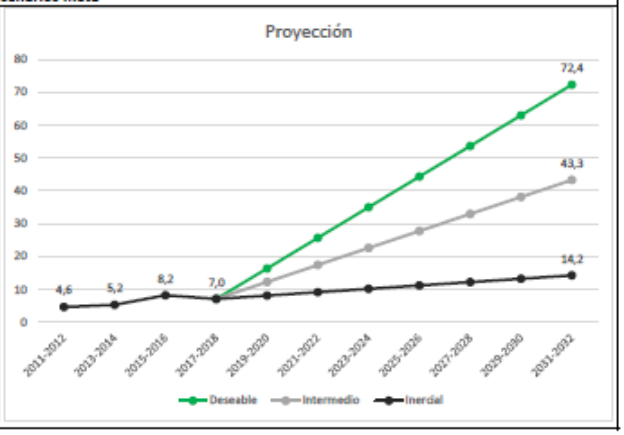

La paz con legalidad es de todos
Agencia de Renovación del Territorio

Ficha Técnica del Indicador Subregión Montes de María

Nombre	**Porcentaje de recursos propios del municipio**		
Descripción general:	La proporción de ingresos propios del municipio (tributarios + no tributarios) sobre los ingresos totales del municipio		
Periodicidad de la proyección:	Anual	**Unidad de Medida:**	Porcentaje
Nivel de desagregación geográfico la proyección:	Subregional	**Tipo de fuente:**	Registro administrativo

Formula del cálculo

(Ingresos tributarios + ingresos no tributarios)/ ingresos totales

Metodología de proyección

Tipología de proyección	Trayectoria		
Definición contrafactual	Promedio ponderado indicador = 53,33% en municipios predominantemente urbano NO PDET (excluyendo los municipios que son nodo en de acuerdo con la clasificación de la MTC) + 40% en municipios intermedios NO PDET + 6,67% en municipios predominantemente rural cercano NO PDET		
Definición escenario meta	**Inercial**	**Intermedio**	**Deseable**
	Aplicar a la línea base la tendencia inercial del contrafactual	Promedio	Aplicar a la línea base la tendencia inercial de la subregión más el cierre de brecha entre la subregión y el contrafactual
Formula del cálculo	Variación lineal (Trayectoria observada del contrafactual)	Promedio entre escenario inercial y deseable	Variación lineal (Trayectoria observada de la subregión) + cierre de brecha

Insumos para la prospectiva

	Año(s)	Fuente
Tendencia histórica	2000-2018	Formulario Único Territorial
Año base	2018	Formulario Único Territorial
Proyección	2019-2033	Formulario Único Territorial

Descripción de la metodología de proyección

Trayectoria de subregión y cierre de brecha definen escenario deseable, mientras que el escenario inercial se define mediante la trayectoria del contrafactual.

Resultados para la prospectiva

Definición escenario meta (a 15 años)	**Inercial**	**Intermedio**	**Deseable**
	5,4	17,6	29,8

Gráfica de escenarios meta

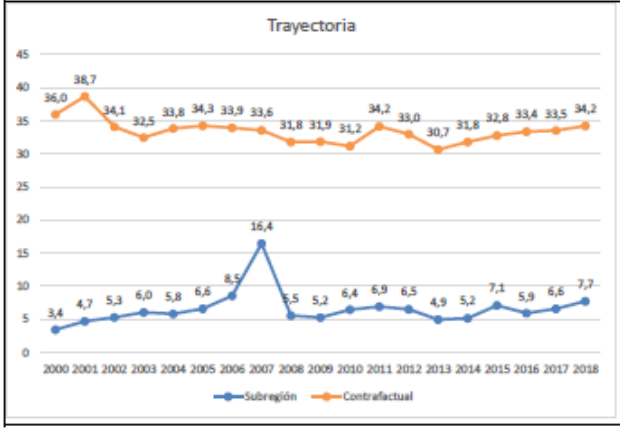

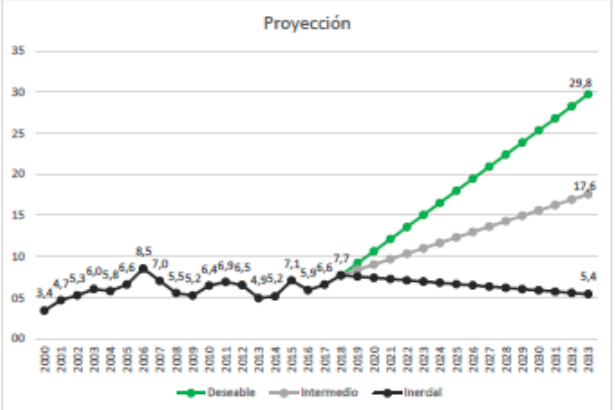

La paz con legalidad es de todos
Agencia de Renovación del Territorio

Ficha Técnica del Indicador Subregión Montes de María

Nombre	**Porcentaje de sedes con jornada única o completa**		
Descripción general:	Proporción de sedes que cuenta con jornada única y/o completa en cualquier nivel educativo		
Periodicidad de la proyección:	Anual	**Unidad de Medida:**	Porcentaje
Nivel de desagregación geográfico la proyección:	Subregional	**Tipo de fuente:**	Censo/Encuesta

Formula del cálculo

Porcentaje de sedes con jornada única o completa en cualquier nivel/ total de sedes

Metodología de proyección

Tipología de proyección	Trayectoria		
Definición contrafactual	Promedio ponderado indicador = 53,33% en municipios predominantemente urbano NO PDET (excluyendo los municipios que son nodo en de acuerdo con la clasificación de la MTC) + 40% en municipios intermedios NO PDET + 6,67% en municipios predominantemente rural cercano NO PDET		
Definición escenario meta	**Inercial**	**Intermedio**	**Deseable**
	Aplicar a la línea base la tendencia inercial de la subregión	Promedio	Aplicar a la línea base la tendencia inercial del contrafactual más el cierre de brecha entre la subregión y el contrafactual
Formula del cálculo	Variación lineal (Trayectoria observada de la subregión)	Promedio entre escenario inercial y deseable	Variación lineal (Trayectoria observada del contrafactual) + cierre de brecha

Insumos para la prospectiva

	Año(s)	Fuente
Tendencia histórica	2014-2018	C-600
Año base	2018	C-600
Proyección	2018-2033	C-600

Descripción de la metodología de proyección

Trayectoria de contrafactual y cierre de brecha definen escenario deseable, mientras que el escenario inercial se define mediante la trayectoria de la subregión.

Resultados para la prospectiva

Definición escenario meta (a 15 años)	**Inercial**	**Intermedio**	**Deseable**
	1,7	28,2	54,7

Gráfica de escenarios meta

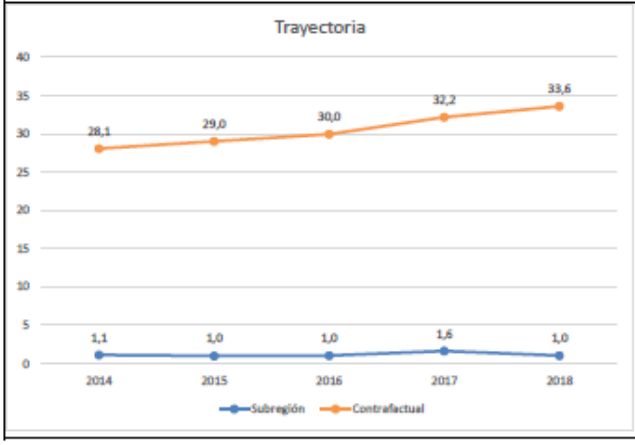

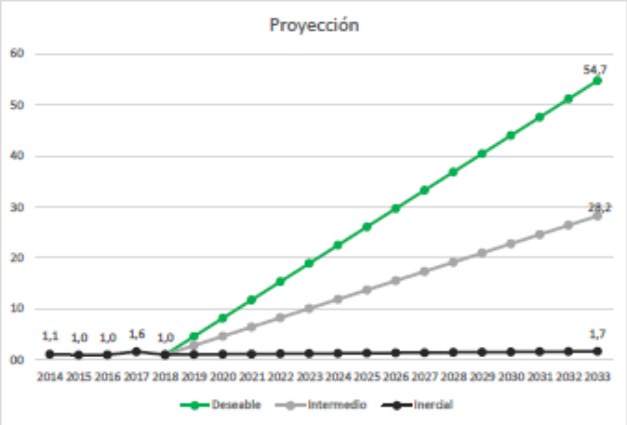

La paz con legalidad es de todos
Agencia de Renovación del Territorio

Ficha Técnica del Indicador Subregión Montes de María

Nombre	**Porcentaje de sedes en nivel de desempeño satisfactorio o avanzado pruebas saber 5 matemáticas**		
Descripción general:	Proporción de sedes con nivel satisfactorio o avanzado en la prueba saber 5 de matemáticas		
Periodicidad de la proyección:	Anual	**Unidad de Medida:**	Porcentaje
Nivel de desagregación geográfico la proyección:	Subregional	**Tipo de fuente:**	Registro administrativo

Formula del cálculo

Porcentaje de sedes en nivel satisfactorio y avanzado de la prueba de matemáticas/ total de sedes

Metodología de proyección

Tipología de proyección	Trayectoria		
Definición contrafactual	Promedio ponderado indicador = 53,33% en municipios predominantemente urbano NO PDET (excluyendo los municipios que son nodo en de acuerdo con la clasificación de la MTC) + 40% en municipios intermedios NO PDET + 6,67% en municipios predominantemente rural cercano NO PDET		
Definición escenario meta	**Inercial**	**Intermedio**	**Deseable**
	Aplicar a la línea base la tendencia inercial de la subregión	Promedio	Aplicar a la línea base la tendencia inercial del contrafactual
Formula del cálculo	LOG-LOG (Trayectoria observada de la subregión)	Promedio entre escenario inercial y deseable	LOG-LOG (Trayectoria observada del contrafactual)

Insumos para la prospectiva

	Año(s)	Fuente
Tendencia histórica	2012-2017	Saber 5
Año base	2017	Saber 5
Proyección	2018-2033	Saber 5

Descripción de la metodología de proyección

Trayectoria de contrafactual define escenario deseable, mientras que el escenario inercial se define mediante la trayectoria de la subregión.

Resultados para la prospectiva

Definición escenario meta (a 15 años)	**Inercial**	**Intermedio**	**Deseable**
	14,1	24,9	35,8

Gráfica de escenarios meta

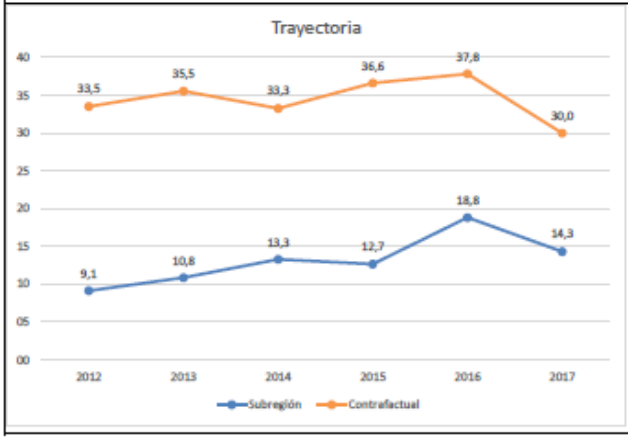

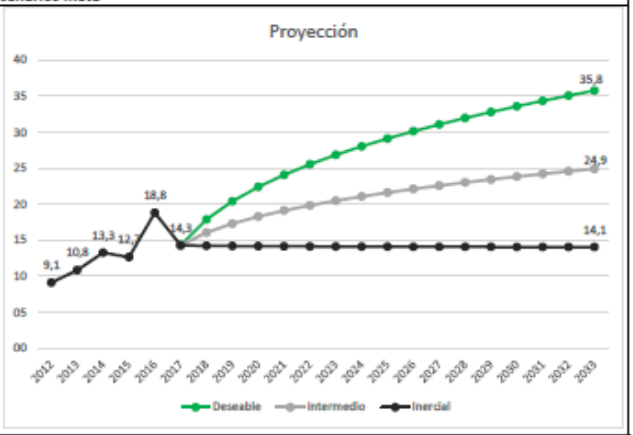

La paz con legalidad es de todos
Agencia de Renovación del Territorio

Ficha Técnica del Indicador Subregión Montes de María

Nombre	**Porcentaje de sedes en nivel de desempeño satisfactorio o avanzado pruebas saber 9-matemáticas**		
Descripción general:	Proporción de sedes con nivel satisfactirio o avanzado en la prueba saber 9 de matemáticas		
Periodicidad de la proyección:	Anual	**Unidad de Medida:**	Porcentaje
Nivel de desagregación geográfico la proyección:	Subregional	**Tipo de fuente:**	Registro administrativo

Formula del cálculo

Porcentaje de sedes en nivel satisfactorio y avanzado de la prueba de matemáticas/ total de sedes

Metodología de proyección

Tipología de proyección	Trayectoria		
Definición contrafactual	Promedio ponderado indicador = 53,33% en municipios predominantemente urbano NO PDET (excluyendo los municipios que son nodo en de acuerdo con la clasificación de la MTC) + 40% en municipios intermedios NO PDET + 6,67% en municipios predominantemente rural cercano NO PDET		
Definición escenario meta	**Inercial**	**Intermedio**	**Deseable**
	Aplicar a la línea base la tendencia inercial del contrafactual	Promedio	Aplicar a la línea base la tendencia inercial de la subregión más el cierre de brecha entre la subregión y el contrafactual
Formula del cálculo	LOG-LIN (Trayectoria observada del contrafactual)	Promedio entre escenario inercial y deseable	LOG-LIN (Trayectoria observada de la subregión) + cierre de brecha

Insumos para la prospectiva

	Año(s)	Fuente
Tendencia histórica	2012-2017	Saber 9
Año base	2017	Saber 9
Proyección	2018-2033	Saber 9

Descripción de la metodología de proyección

Trayectoria de subregión y cierre de brecha definen escenario deseable, mientras que el escenario inercial se define mediante la trayectoria del contrafactual.

Resultados para la prospectiva

Definición escenario meta (a 15 años)	**Inercial**	**Intermedio**	**Deseable**
	8,9	16,8	24,7

Gráfica de escenarios meta

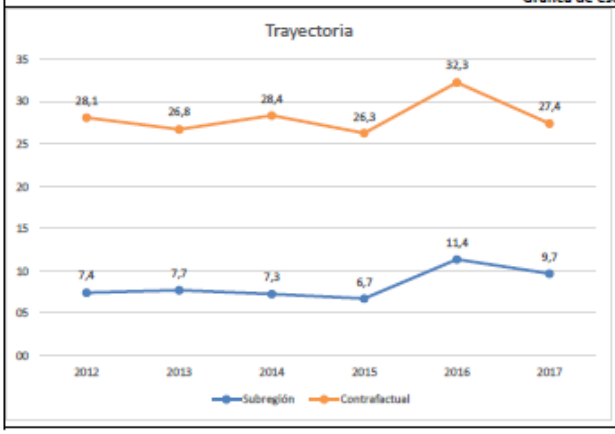

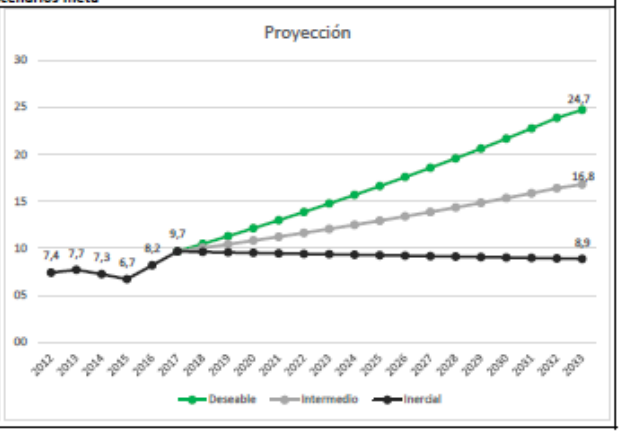

La paz con legalidad es de todos
Agencia de Renovación del Territorio

Ficha Técnica del Indicador Subregión Montes de María

Nombre	**Promedio de ingreso percápita por hogar**		
Descripción general:	Ingreso percibido por el conjunto de miembros del hogar, dividido por el número total de miembros que lo conforman		
Periodicidad de la proyección:	Bianual	**Unidad de Medida:**	Pesos constantes
Nivel de desagregación geográfico la proyección:	Subregional	**Tipo de fuente:**	Encuesta

Formula del cálculo

Sumatoria de ingresos percibidos por el conjunto de miembros del hogar / número total de miembros del hogar

Metodología de proyección

Tipología de proyección	Trayectoria		
Definición contrafactual	Promedio ponderado indicador = 53,33% en municipios predominantemente urbano NO PDET (excluyendo los municipios que son nodo en de acuerdo con la clasificación de la MTC) + 40% en municipios intermedios NO PDET + 6,67% en municipios predominantemente rural cercano NO PDET		
Definición escenario meta	**Inercial**	**Intermedio**	**Deseable**
	Aplicar a la línea base la tendencia inercial de la subregión	Promedio	Aplicar a la línea base la tendencia inercial del contrafactual
Formula del cálculo	Variación lineal (Trayectoria observada de la subregión)	Promedio entre escenario inercial y deseable	Variación lineal (Trayectoria observada del contrafactual)

Insumos para la prospectiva

	Año(s)	Fuente
Tendencia histórica	2011-2018	Gran Encuesta Integrada de Hogares
Año base	2017-2018	Gran Encuesta Integrada de Hogares
Proyección	2019-2032	Gran Encuesta Integrada de Hogares

Descripción de la metodología de proyección

Ingresos corrientes a constantes, de acuerdo al PIB DE 2017

Resultados para la prospectiva

Definición escenario meta (a 15 años)	**Inercial**	**Intermedio**	**Deseable**
	365380,3	397848,6	430317,0

Gráfica de escenarios meta

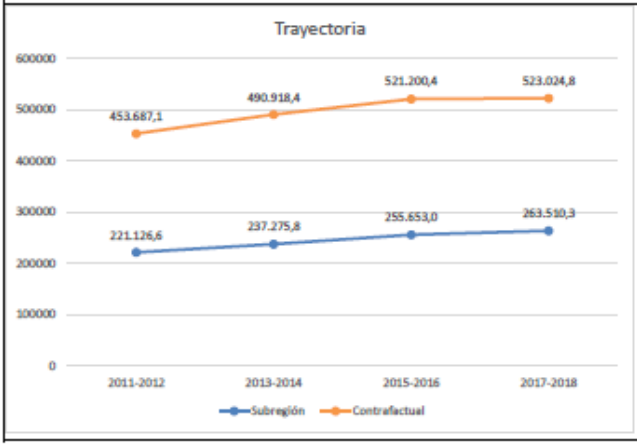

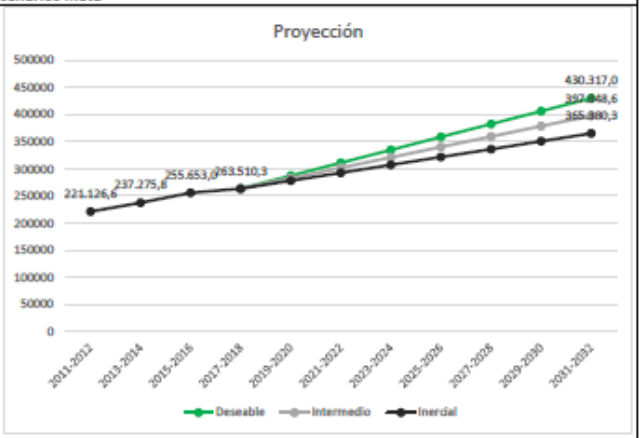

La paz con legalidad es de todos
Agencia de Renovación del Territorio

Ficha Técnica del Indicador Subregión Montes de María

Nombre	**Proporción de estudiantes ubicados en el cuartil superior del puntaje global de las pruebas Saber 11**		
Descripción general:	Número de estudiantes que se ubicaron en el cualtil superior del puntaje global de las pruebas Saber 11 sobre el total de estudiantes que presentaron la prueba en el periodo determinado		
Periodicidad de la proyección:	Anual	**Unidad de Medida:**	Porcentaje
Nivel de desagregación geográfico la proyección:	Subregional	**Tipo de fuente:**	Registro administrativo

Formula del cálculo

Número de alumnos ubicados en el cuartil superior del puntaje global / Total de estudiantes que presentaron la prueba

Metodología de proyección

Tipología de proyección	Trayectoria		
Definición contrafactual	Promedio ponderado indicador = 53,33% en municipios predominantemente urbano NO PDET (excluyendo los municipios que son nodo en de acuerdo con la clasificación de la MTC) + 40% en municipios intermedios NO PDET + 6,67% en municipios predominantemente rural cercano NO PDET		
Definición escenario meta	**Inercial**	**Intermedio**	**Deseable**
	Aplicar a la línea base la tendencia inercial del contrafactual	Promedio	Aplicar a la línea base la tendencia inercial de la subregión más el cierre de brecha entre la subregión y el contrafactual
Formula del cálculo	Variación lineal (Trayectoria observada del contrafactual)	Promedio entre escenario inercial y deseable	Variación lineal (Trayectoria observada de la subregión) + cierre de brecha

Insumos para la prospectiva

	Año(s)	Fuente
Tendencia histórica	2015-2019	Saber 11
Año base	2019	Saber 11
Proyección	2020-2033	Saber 11

Descripción de la metodología de proyección

Trayectoria de subregión y cierre de brecha definen escenario deseable, mientras que el escenario inercial se define mediante la trayectoria del contrafactual.

Resultados para la prospectiva

Definición escenario meta (a 15 años)	**Inercial**	**Intermedio**	**Deseable**
	8,4	17,4	26,4

Gráfica de escenarios meta

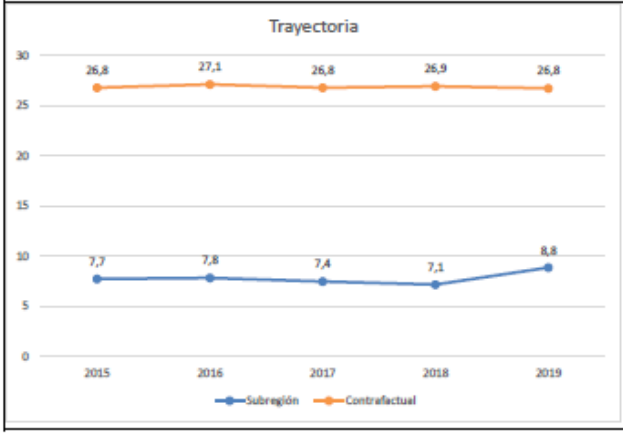

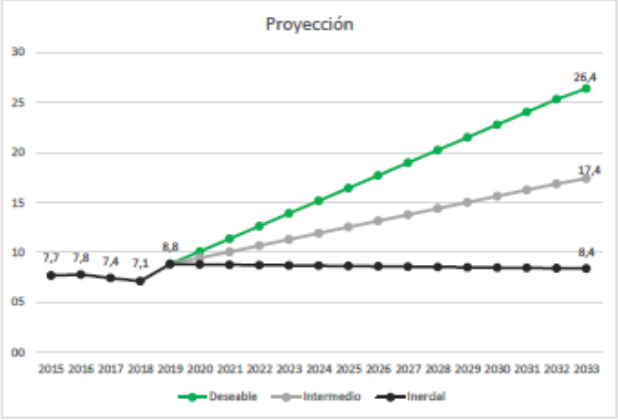

La paz con legalidad es de todos
Agencia de Renovación del Territorio

Ficha Técnica del Indicador Subregión Montes de María

Nombre	**Proporción de menores con bajo peso al nacer**		
Descripción general:	Proporción de los neonatos que registran menos de 2.500 gramos de peso al nacer		
Periodicidad de la proyección:	Anual	**Unidad de Medida:**	Porcentaje
Nivel de desagregación geográfico la proyección:	Subregional	**Tipo de fuente:**	Registro administrativo

Formula del cálculo

Neonatos con bajo peso al nacer/Total neonatos

Metodología de proyección

Tipología de proyección	Trayectoria		
Definición contrafactual	Promedio ponderado indicador = 53,33% en municipios predominantemente urbano NO PDET (excluyendo los municipios que son nodo en de acuerdo con la clasificación de la MTC) + 40% en municipios intermedios NO PDET + 6,67% en municipios predominantemente rural cercano NO PDET		
Definición escenario meta	**Inercial**	**Intermedio**	**Deseable**
	Aplicar a la línea base la tendencia inercial de la subregión	Promedio	Meta mínimo valor observado en la subregión
Formula del cálculo	Variación lineal (Trayectoria observada de la subregión)	Promedio entre escenario inercial y deseable	Mínimo valor observado

Insumos para la prospectiva

	Año(s)	Fuente
Tendencia histórica	2005-2018	SISPRO
Año base	2018	SISPRO
Proyección	2019-2033	SISPRO

Descripción de la metodología de proyección

El mínimo valor observado en la subregión define escenario deseable, mientras que el escenario inercial se define mediante la trayectoria de la subregión.

Resultados para la prospectiva

Definición escenario meta (a 15 años)	**Inercial**	**Intermedio**	**Deseable**
	9,1	7,9	6,8

Gráfica de escenarios meta

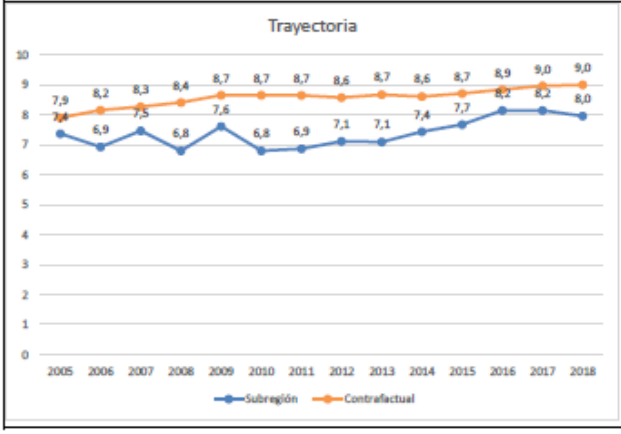

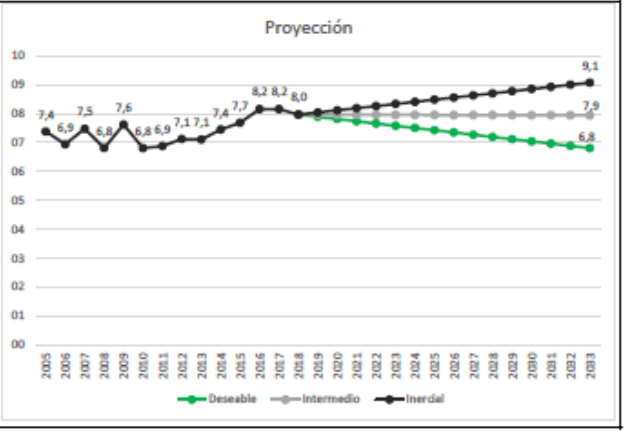

La paz con legalidad es de todos
Agencia de Renovación del Territorio

Ficha Técnica del Indicador Subregión Montes de María

Nombre	**Proporción de víctimas de minas antipersonas**		
Descripción general:	Proporción de personas víctimas de minas antipersona, por cada 100.000 habitantes, en un determinado tiempo		
Periodicidad de la proyección:	Anual	**Unidad de Medida:**	Tasa
Nivel de desagregación geográfico la proyección:	Subregional	**Tipo de fuente:**	Registro administrativo
Formula del cálculo			
Numero de víctimas de minas antipersonas/ total de la población			
Metodología de proyección			
Tipología de proyección	Trayectoria		
Definición contrafactual	Promedio ponderado indicador = 53,33% en municipios predominantemente urbano NO PDET (excluyendo los municipios que son nodo en de acuerdo con la clasificación de la MTC) + 40% en municipios intermedios NO PDET + 6,67% en municipios predominantemente rural cercano NO PDET		
Definición escenario meta	**Inercial**	**Intermedio**	**Deseable**
	Promedio ponderado de los últimos 5 años	Promedio	Dejar constante el último valor observado de la subregión
Formula del cálculo	Promedio	Promedio entre escenario inercial y deseable	Constante
Insumos para la prospectiva			
	Año(s)		**Fuente**
Tendencia histórica	2006-2017		Dirección para la acción integral contra minas antipersona
Año base	2017		Dirección para la acción integral contra minas antipersona
Proyección	2018-2033		Dirección para la acción integral contra minas antipersona
Descripción de la metodología de proyección			
Dado que el último valor observado es 0, el deseable es mantenerlo en ese valor.			
Resultados para la prospectiva			
Definición escenario meta (a 15 años)	**Inercial**	**Intermedio**	**Deseable**
	0,1	0,0	0,0
Gráfica de escenarios meta			

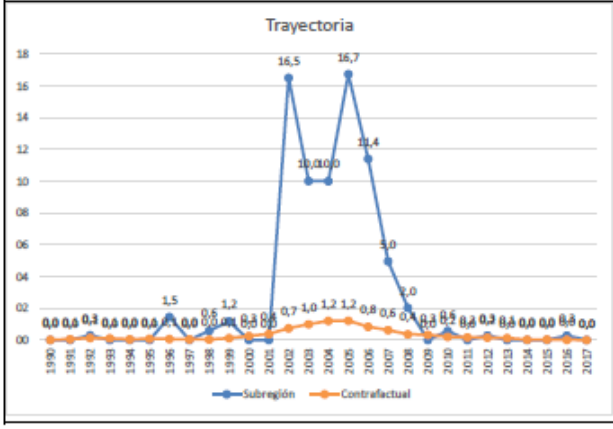

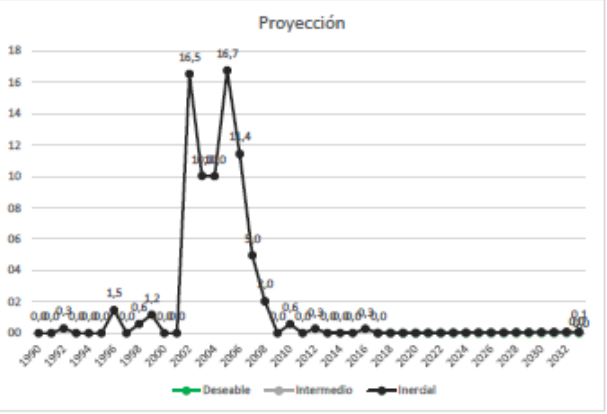

La paz con legalidad es de todos
Agencia de Renovación del Territorio

Ficha Técnica del Indicador Subregión Montes de María

Nombre	**Razón de mortalidad materna**		
Descripción general:	Número de muertes de madres por cualquier causa relacionada con o agravada por el embarazo o su manejo, por cada 100,000 nacidos vivos por un tiempo determinado		
Periodicidad de la proyección:	Anual	**Unidad de Medida:**	Tasa
Nivel de desagregación geográfico la proyección:	Subregional	**Tipo de fuente:**	Registro administrativo

Formula del cálculo

Número de muertes maternas (mujeres embarazadas o que dieron a luz en las últimas 6 semanas) / por cada 100.000 nacidos vivos

Metodología de proyección

Tipología de proyección	Trayectoria		
Definición contrafactual	Promedio ponderado indicador = 53,33% en municipios predominantemente urbano NO PDET (excluyendo los municipios que son nodo en de acuerdo con la clasificación de la MTC) + 40% en municipios intermedios NO PDET + 6,67% en municipios predominantemente rural cercano NO PDET		
Definición escenario meta	**Inercial**	**Intermedio**	**Deseable**
	Aplicar a la línea base la tendencia inercial de la subregión	Promedio	Aplicar a la línea base la tendencia inercial del contrafactual más el cierre de brecha entre la subregión y el contrafactual
Formula del cálculo	LOG-LOG (Trayectoria observada de la subregión)	Promedio entre escenario inercial y deseable	LOG-LOG (Trayectorial observada del contrafactual) + cierre de brecha

Insumos para la prospectiva

	Año(s)	Fuente
Tendencia histórica	2008-2018	Estadísticas vitales
Año base	2018	Estadísticas vitales
Proyección	2019-2033	Estadísticas vitales

Descripción de la metodología de proyección

Trayectoria de contrafactual y cierre de brecha definen escenario deseable, mientras que el escenario inercial se define mediante la trayectoria de la subregión.

Resultados para la prospectiva

Definición escenario meta (a 15 años)	**Inercial**	**Intermedio**	**Deseable**
	95,4	70,1	44,9

Gráfica de escenarios meta

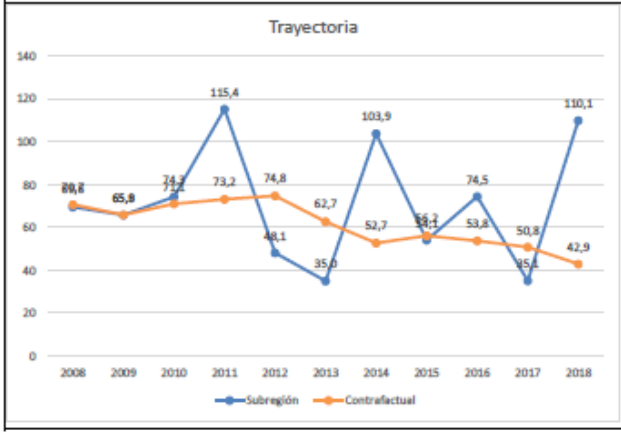

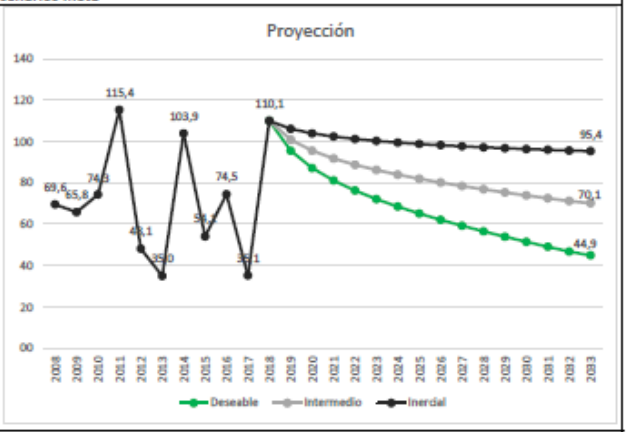

La paz con legalidad es de todos
Agencia de Renovación del Territorio

Ficha Técnica del Indicador Subregión Montes de María

Nombre	**Tasa de deforestación (por 1.000 héctareas de bosque)**		
Descripción general:	Proporción de superficie de bosque que se ha perdido en un tiempo determinado por cada 1.000 héctareas de bosque		
Periodicidad de la proyección:	Anual	**Unidad de Medida:**	Tasa
Nivel de desagregación geográfico la proyección:	Subregional	**Tipo de fuente:**	Registro administrativo

Formula del cálculo

Número de hectareas deforestadas / hectareas bosques naturales CNA 2014 por cada 1.000 hectareas de bosque

Metodología de proyección

Tipología de proyección	Trayectoria		
Definición contrafactual	Promedio ponderado indicador = 53,33% en municipios predominantemente urbano NO PDET (excluyendo los municipios que son nodo en de acuerdo con la clasificación de la MTC) + 40% en municipios intermedios NO PDET + 6,67% en municipios predominantemente rural cercano NO PDET		
Definición escenario meta	**Inercial**	**Intermedio**	**Deseable**
	Aplicar a la línea base la tendencia inercial del contrafactual	Promedio	Dejar constante el último valor observado de la subregión
Formula del cálculo	LOG-LOG (Trayectoria observada del contrafactual)	Promedio entre escenario inercial y deseable	Constante

Insumos para la prospectiva

	Año(s)	Fuente
Tendencia histórica	2012-2019	IDEAM
Año base	2019	IDEAM
Proyección	2020-2033	IDEAM

Descripción de la metodología de proyección

Los valores de la trayectoria de la subregión para los años 2017 y 2018 se estiman a partir del valor promedio entre 2016 y 2019. Este ejercicio sólo se usa para calcular las tendencias pero no se consideran dentro de la trayectoria. Para el contrafactual, al no tener valores actualizados a 2019, se mantiene el comportamiento del último valor observado. Esto aplica únicamente para calcular la tendencia pero no para trayectoria presentada.

Resultados para la prospectiva

Definición escenario meta (a 15 años)	**Inercial**	**Intermedio**	**Deseable**
	4,6	3,6	2,5

Gráfica de escenarios meta

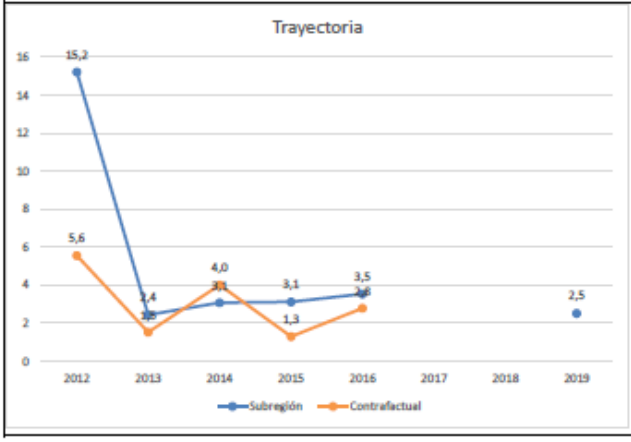

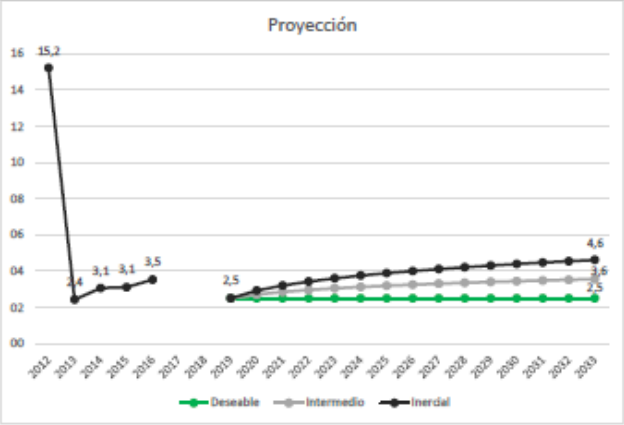

La paz con legalidad es de todos
Agencia de Renovación del Territorio

Ficha Técnica del Indicador Subregión Montes de María

Nombre	**Tasa de delitos ambientales**		
Descripción general:	Actos que atentan contra el medio ambiente o la naturaleza propia de la nación y que dañan el ecosistema. También son aquellos actos que involucran la naturaleza pero que se realizan ilegalmente. Entre los delitos ambientales se encuentran los daños a recursos naturales, contaminación ambiental, pesca ilegal, explotación ilícita minera, entre otros.		
Periodicidad de la proyección:	Anual	**Unidad de Medida:**	Tasa
Nivel de desagregación geográfico la proyección:	Subregional	**Tipo de fuente:**	Registro administrativo

Formula del cálculo

(Casos de delitos ambientales en la subregión/ Población de la subregión) x 100000

Metodología de proyección

Tipología de proyección	**Trayectoria**		
Definición contrafactual	Promedio ponderado indicador = 53,33% en municipios predominantemente urbano NO PDET (excluyendo los municipios que son nodo en de acuerdo con la clasificación de la MTC) + 40% en municipios intermedios NO PDET + 6,67% en municipios predominantemente rural cercano NO PDET		
Definición escenario meta	**Inercial**	**Intermedio**	**Deseable**
	Aplicar a la línea base la tendencia inercial de la subregión	Promedio	Aplicar a la línea base la tendencia inercial del contrafactual más el cierre de brecha entre la subregión y el contrafactual
Formula del cálculo	Variación lineal (Trayectoria observada de la subregión)	Promedio entre escenario inercial y deseable	Variación lineal (Trayectoria observada del contrafactual) + cierre de brecha

Insumos para la prospectiva

	Año(s)	Fuente
Tendencia histórica	2005-2019	Ministerio de Defensa Nacional
Año base	2019	Ministerio de Defensa Nacional
Proyección	2020-2033	Ministerio de Defensa Nacional

Descripción de la metodología de proyección

Trayectoria de contrafactual y cierre de brecha definen escenario deseable, mientras que el escenario inercial se define mediante la trayectoria de la subregión.

Resultados para la prospectiva

Definición escenario meta (a 15 años)	**Inercial**	**Intermedio**	**Deseable**
	48,2	27,0	5,7

Gráfica de escenarios meta

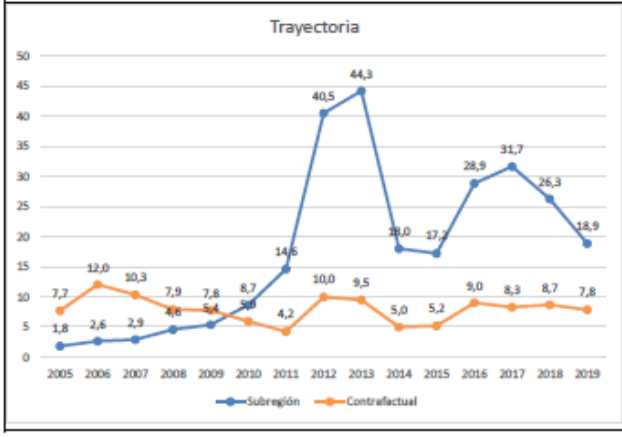

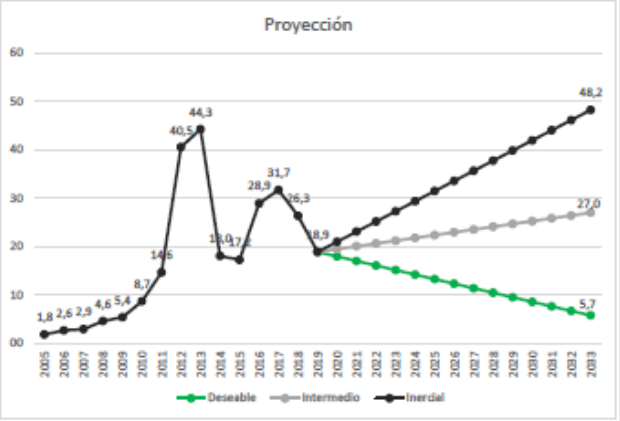

La paz con legalidad es de todos
Agencia de Renovación del Territorio

Ficha Técnica del Indicador Subregión Montes de María

Nombre	**Tasa de fecundidad adolescente 15-19 años**		
Descripción general:	Adolescentes de 15 a 19 años en embarazo sobre el total de mujeres en el rango de edad		
Periodicidad de la proyección:	Anual	**Unidad de Medida:**	Tasa
Nivel de desagregación geográfico la proyección:	Subregional	**Tipo de fuente:**	Registro administrativo

Formula del cálculo

Número de mujeres embarazadas entre 15 y 19 años/proyección de mujeres de 15 a 19 años

Metodología de proyección

Tipología de proyección	**Trayectoria**		
Definición contrafactual	Promedio ponderado indicador = 53,33% en municipios predominantemente urbano NO PDET (excluyendo los municipios que son nodo en de acuerdo con la clasificación de la MTC) + 40% en municipios intermedios NO PDET + 6,67% en municipios predominantemente rural cercano NO PDET		
Definición escenario meta	**Inercial**	**Intermedio**	**Deseable**
	Aplicar a la línea base la tendencia inercial de la subregión	Promedio	Aplicar a la línea base la tendencia inercial del contrafactual más el cierre de brecha entre la subregión y el contrafactual
Formula del cálculo	LOG-LIN (Trayectoria observada de la subregión)	Promedio entre escenario inercial y deseable	LOG-LIN (Trayectoria observada del contrafactual) + cierre de brecha

Insumos para la prospectiva

	Año(s)	Fuente
Tendencia histórica	2008-2018	Estadísticas vitales
Año base	2018	Estadísticas vitales
Proyección	2019-2033	Estadísticas vitales

Descripción de la metodología de proyección

Trayectoria de contrafactual y cierre de brecha definen escenario deseable, mientras que el escenario inercial se define mediante la trayectoria de la subregión.

Resultados para la prospectiva

Definición escenario meta (a 15 años)	**Inercial**	**Intermedio**	**Deseable**
	7,4	5,6	3,8

Gráfica de escenarios meta

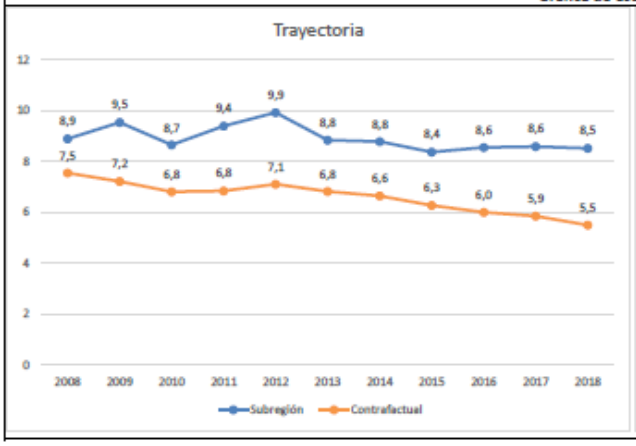

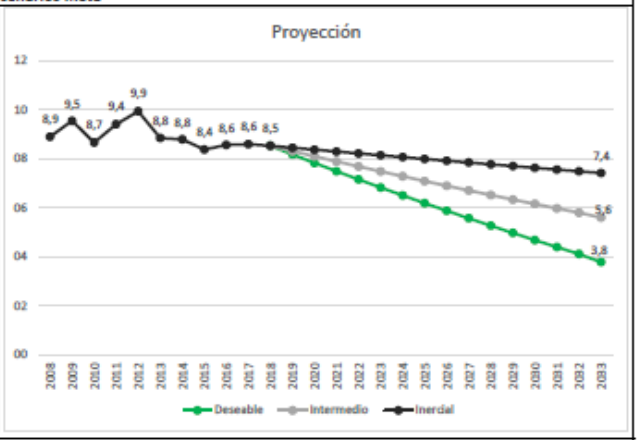

La paz con legalidad es de todos
Agencia de Renovación del Territorio

Ficha Técnica del Indicador Subregión Montes de María

Nombre	**Tasa de homicidios**		
Descripción general:	Número de defunciones, por causas relacionadas con homicidios, por cada 100.000 habitantes, en un período determinado.		
Periodicidad de la proyección:	Anual	**Unidad de Medida:**	Tasa
Nivel de desagregación geográfico la proyección:	Subregional	**Tipo de fuente:**	Registro administrativo

Formula del cálculo

Tasa de homicidios = (Número de homicidios/Total de personas)*100.000

Metodología de proyección

Tipología de proyección	Trayectoria		
Definición contrafactual	Promedio ponderado indicador = 53,33% en municipios predominantemente urbano NO PDET (excluyendo los municipios que son nodo en de acuerdo con la clasificación de la MTC) + 40% en municipios intermedios NO PDET + 6,67% en municipios predominantemente rural cercano NO PDET		
Definición escenario meta	**Inercial**	**Intermedio**	**Deseable**
	Aplicar a la línea base la tendencia inercial del contrafactual	Promedio	Aplicar a la línea base la tendencia inercial de la subregión
Formula del cálculo	LOG-LIN (Trayectoria observada del contrafactual)	Promedio entre escenario inercial y deseable	LOG-LIN (Trayectoria observada de la subregión)

Insumos para la prospectiva

	Año(s)	Fuente
Tendencia histórica	2009 - 2019	DNP a partir de información del Ministerio de Defensa Nacional y DANE
Año base	2019	Ministerio de Defensa Nacional (Policía Nacional) y DANE
Proyección	2020 - 2033	Ministerio de Defensa Nacional (Policía Nacional) y DANE

Descripción de la metodología de proyección

Trayectoria de subregión define escenario deseable, mientras que el escenario inercial se define mediante la trayectoria del contrafactual.

Resultados para la prospectiva

Definición escenario meta (a 15 años)	**Inercial**	**Intermedio**	**Deseable**
	21,3	16,3	11,4

Gráfica de escenarios meta

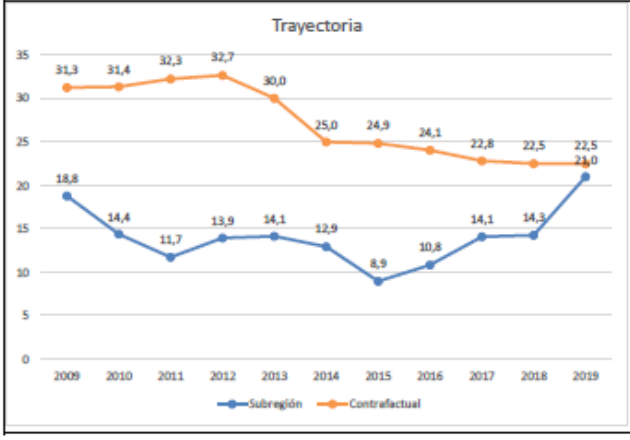

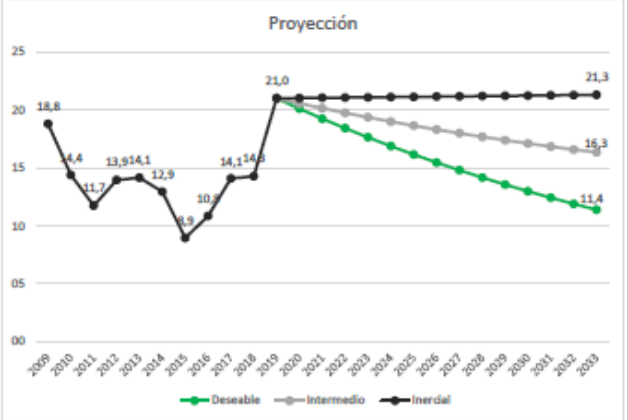

La paz con legalidad es de todos
Agencia de Renovación del Territorio

Ficha Técnica del Indicador Subregión Montes de María

Nombre	**Tasa de hurtos**		
Descripción general:	Cociente entre el número total de investigaciones iniciadas por robo y el total de la población, expresada por 100.000 habitantes, para un periodo dado y un área geográfica determinada.		
Periodicidad de la proyección:	Anual	**Unidad de Medida:**	Tasa
Nivel de desagregación geográfico la proyección:	Subregional	**Tipo de fuente:**	Registro administrativo
Formula del cálculo			
Tasa de hurtos = (Número de hurtos/Total de personas)*100.000			
Metodología de proyección			
Tipología de proyección	Trayectoria		
Definición contrafactual	Promedio ponderado indicador = 53,33% en municipios predominantemente urbano NO PDET (excluyendo los municipios que son nodo en de acuerdo con la clasificación de la MTC) + 40% en municipios intermedios NO PDET + 6,67% en municipios predominantemente rural cercano NO PDET		
Definición escenario meta	**Inercial**	**Intermedio**	**Deseable**
	Aplicar a la línea base la tendencia inercial de la subregión	Promedio	Aplicar a la línea de base la variación entre el último valor observado en la subregión y el promedio de los valores observados entre 2010 y 2015
Formula del cálculo	Variación lineal (Trayectoria observada de la subregión)	Promedio entre escenario inercial y deseable	Variación anual
Insumos para la prospectiva			
	Año(s)		**Fuente**
Tendencia histórica	2010 - 2019		Ministerio de Defensa Nacional (Policía Nacional) y DANE
Año base	2019		Ministerio de Defensa Nacional (Policía Nacional) y DANE
Proyección	2020 - 2033		Ministerio de Defensa Nacional (Policía Nacional) y DANE
Descripción de la metodología de proyección			
Escenario deseable definido mediante el promedio entre 2010-2015, mientras que escenario inercial sigue tendencia de subregión			
Resultados para la prospectiva			
Definición escenario meta (a 15 años)	**Inercial**	**Intermedio**	**Deseable**
	143,9	95,2	46,4

Gráfica de escenarios meta

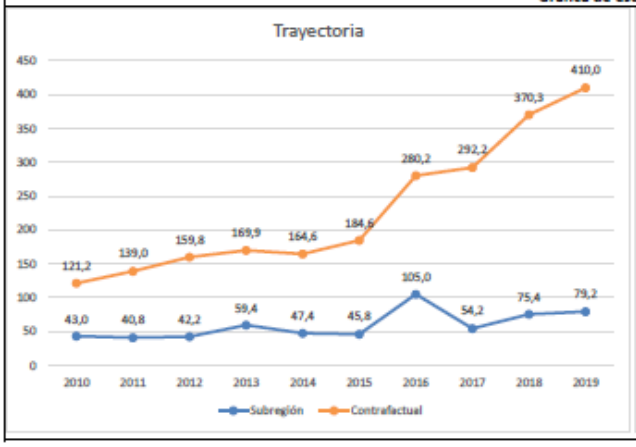

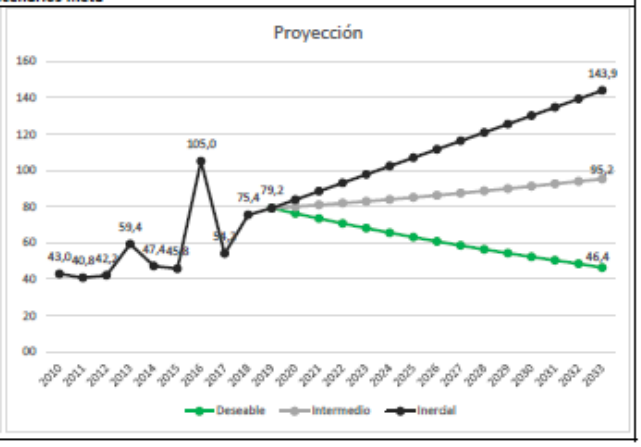

La paz con legalidad es de todos
Agencia de Renovación del Territorio

Ficha Técnica del Indicador Subregión Montes de María

Nombre	**Tasa de mortalidad por desnutrición en menores de 5 años**		
Descripción general:	Número de defunciones a causa de la nustrición por cada 100.000 menores de 5 años en un determinado año		
Periodicidad de la proyección:	Anual	**Unidad de Medida:**	Tasa
Nivel de desagregación geográfico la proyección:	Subregional	**Tipo de fuente:**	Registro administrativo

Formula del cálculo

(Menores de 5 años fallecidos por causa de desnutrición / Total menores de 5 años) x 100000

Metodología de proyección

Tipología de proyección	Trayectoria		
Definición contrafactual	Promedio ponderado indicador = 53,33% en municipios predominantemente urbano NO PDET (excluyendo los municipios que son nodo en de acuerdo con la clasificación de la MTC) + 40% en municipios intermedios NO PDET + 6,67% en municipios predominantemente rural cercano NO PDET		
Definición escenario meta	**Inercial**	**Intermedio**	**Deseable**
	Aplicar a la línea base la tendencia inercial de la subregión	Promedio	Aplicar a la línea base la tendencia inercial del contrafactual más el cierre de brecha entre la subregión y el contrafactual
Formula del cálculo	LOG-LIN (Trayectoria observada de la subregión)	Promedio entre escenario inercial y deseable	LOG-LIN (Trayectoria observada del contrafactual) + cierre de brecha

Insumos para la prospectiva

	Año(s)	**Fuente**
Tendencia histórica	2005-2018	SISPRO
Año base	2018	SISPRO
Proyección	2019-2033	SISPRO

Descripción de la metodología de proyección

Trayectoria de contrafactual y cierre de brecha definen escenario deseable, mientras que el escenario inercial se define mediante la trayectoria de la subregión.

Resultados para la prospectiva

Definición escenario meta (a 15 años)	**Inercial**	**Intermedio**	**Deseable**
	8,4	5,2	1,9

Gráfica de escenarios meta

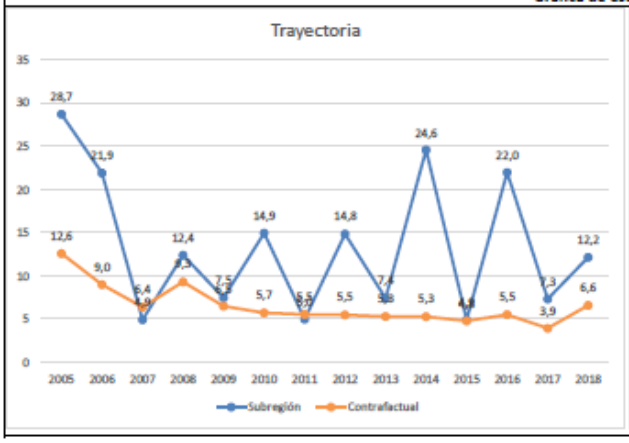

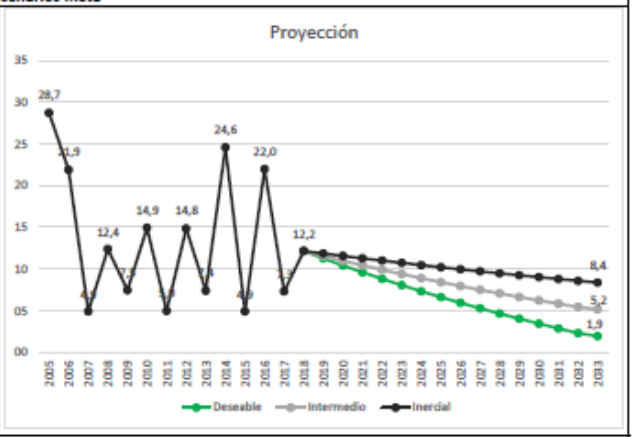

La paz con legalidad es de todos
Agencia de Renovación del Territorio

Ficha Técnica del Indicador Subregión Montes de María

Nombre	**Tasa de ocupación formal**		
Descripción general:	Cociente entre el número de personas ocupadas comprendidas en la Población en Edad de Trabajar que cotizan a pensión y salud, y la población ocupada		
Periodicidad de la proyección:	Bianual	**Unidad de Medida:**	Porcentaje
Nivel de desagregación geográfico la proyección:	Subregional	**Tipo de fuente:**	Encuesta

Formula del cálculo

Número de personas ocupadas que cotizan a pensión y salud (contributivo y especial)/ total de personas ocupadas

Metodología de proyección

Tipología de proyección	**Trayectoria**		
Definición contrafactual	Promedio ponderado indicador = 53,33% en municipios predominantemente urbano NO PDET (excluyendo los municipios que son nodo en de acuerdo con la clasificación de la MTC) + 40% en municipios intermedios NO PDET + 6,67% en municipios predominantemente rural cercano NO PDET		
Definición escenario meta	**Inercial**	**Intermedio**	**Deseable**
	Aplicar a la línea base la tendencia inercial de la subregión	Promedio	Aplicar a la línea base la tendencia inercial del contrafactual más el cierre de brecha entre la subregión y el contrafactual
Formula del cálculo	Variación lineal (Trayectoria observada de la subregión)	Promedio entre escenario inercial y deseable	Variación lineal (Trayectoria observada del contrafactual) + cierre de brecha

Insumos para la prospectiva

	Año(s)	Fuente
Tendencia histórica	2011-2018	Gran Encuesta Integrada de Hogares
Año base	2017-2018	Gran Encuesta Integrada de Hogares
Proyección	2019-2032	Gran Encuesta Integrada de Hogares

Descripción de la metodología de proyección

Trayectoria de contrafactual y cierre de brecha definen escenario deseable, mientras que el escenario inercial se define mediante la trayectoria de la subregión.

Resultados para la prospectiva

Definición escenario meta (a 15 años)	**Inercial**	**Intermedio**	**Deseable**
	16,7	33,4	50,1

Gráfica de escenarios meta

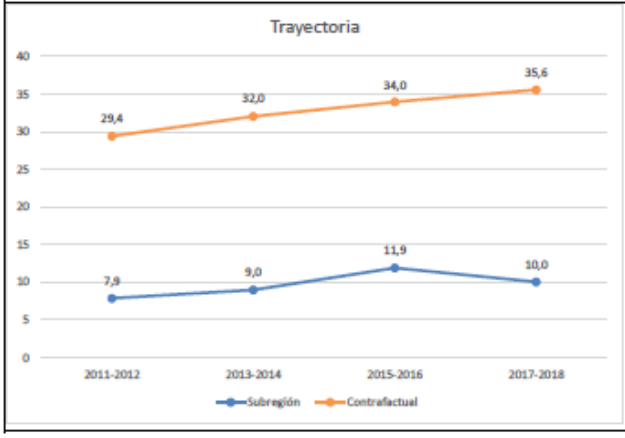

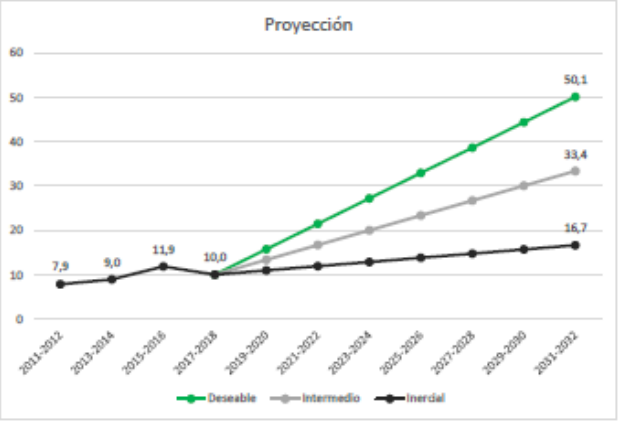

La paz con legalidad es de todos
Agencia de Renovación del Territorio

Ficha Técnica del Indicador Subregión Montes de María

Nombre	**Tasa de secuestro**		
Descripción general:	Número de secuestrados, por cada 100.000 habitantes, en un período determinado.		
Periodicidad de la proyección:	Anual	**Unidad de Medida:**	Tasa
Nivel de desagregación geográfico la proyección:	Subregional	**Tipo de fuente:**	Registro administrativo

Formula del cálculo

Tasa de secuestros = (número de secuestros/total de personas)*100.000

Metodología de proyección

Tipología de proyección	**Trayectoria**		
Definición contrafactual	Promedio ponderado indicador = 53,33% en municipios predominantemente urbano NO PDET (excluyendo los municipios que son nodo en de acuerdo con la clasificación de la MTC) + 40% en municipios intermedios NO PDET + 6,67% en municipios predominantemente rural cercano NO PDET		
Definición escenario meta	**Inercial**	**Intermedio**	**Deseable**
	Promedio ponderado de los últimos 5 años	Promedio	Dejar constante el último valor observado de la subregión
Formula del cálculo	Promedio	Promedio entre escenario inercial y deseable	Constante

Insumos para la prospectiva

	Año(s)	**Fuente**
Tendencia histórica	2005 - 2017	Ministerio de Defensa Nacional y DANE
Año base	2017	Ministerio de Defensa Nacional y DANE
Proyección	2018-2033	Ministerio de Defensa Nacional y DANE

Descripción de la metodología de proyección

Dado que el último valor observado es 0, el deseable es mantenerlo en ese valor.

Resultados para la prospectiva

Definición escenario meta (a 15 años)	**Inercial**	**Intermedio**	**Deseable**
	0,1	0,0	0,0

Gráfica de escenarios meta

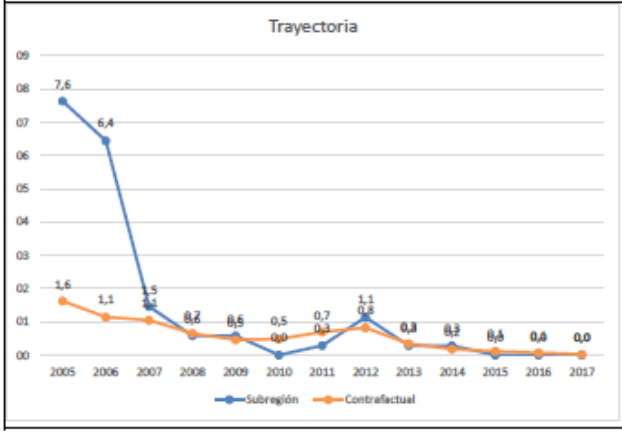

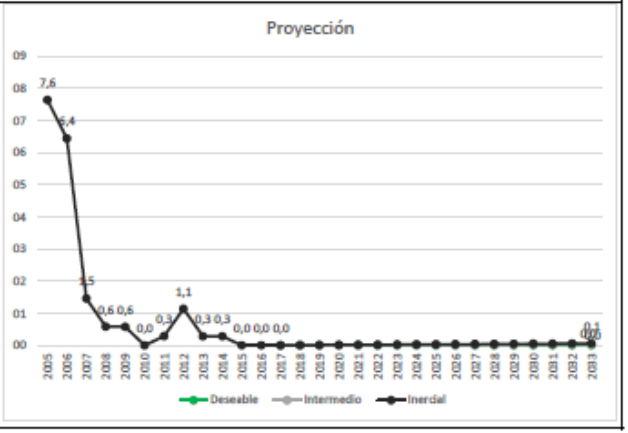

La paz con legalidad es de todos
Agencia de Renovación del Territorio

Ficha Técnica del Indicador Subregión Montes de María

Nombre	**Tasa mortalidad infantil**		
Descripción general:	Número de defunciones de niños menores de un año por cada 1,000 nacidos vivos en un determinado año		
Periodicidad de la proyección:	Anual	**Unidad de Medida:**	Tasa
Nivel de desagregación geográfico la proyección:	Subregional	**Tipo de fuente:**	Registro administrativo

Formula del cálculo

Promedio de la tasa de mortalidad infantil municipal por cada 1000 nacidos vivos

Metodología de proyección

Tipología de proyección	**Trayectoria**		
Definición contrafactual	Promedio ponderado indicador = 53,33% en municipios predominantemente urbano NO PDET (excluyendo los municipios que son nodo en de acuerdo con la clasificación de la MTC) + 40% en municipios intermedios NO PDET + 6,67% en municipios predominantemente rural cercano NO PDET		
Definición escenario meta	**Inercial**	**Intermedio**	**Deseable**
	Aplicar a la línea base la tendencia inercial del contrafactual	Promedio	Aplicar a la línea base la tendencia inercial de la subregión
Formula del cálculo	LOG-LIN (Trayectoria observada del contrafactual)	Promedio entre escenario inercial y deseable	LOG-LIN (Trayectoria observada de la subregión)

Insumos para la prospectiva

	Año(s)	**Fuente**
Tendencia histórica	2005-2018	Ministerio de Salud y Protección Social
Año base	2018	Ministerio de Salud y Protección Social
Proyección	2019-2033	Ministerio de Salud y Protección Social

Descripción de la metodología de proyección

Trayectoria de subregión define escenario deseable, mientras que el escenario inercial se define mediante la trayectoria del contrafactual.

Resultados para la prospectiva

Definición escenario meta (a 15 años)	**Inercial**	**Intermedio**	**Deseable**
	1,8	1,3	0,9

Gráfica de escenarios meta

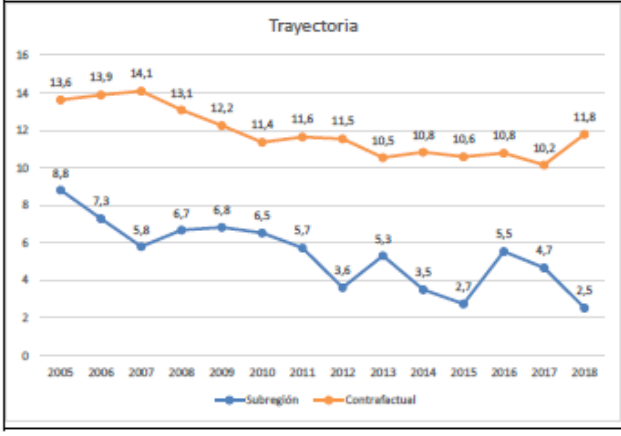

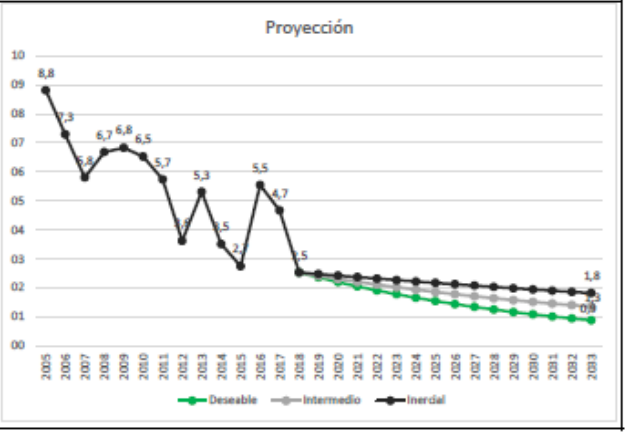

La paz con legalidad es de todos
Agencia de Renovación del Territorio

Ficha Técnica del Indicador Subregión Montes de María

Nombre	**Valor agregado municipal**		
Descripción general:	Indicador que determina el grado de importancia económica municipal al reflejar la participación y el excedente económico de producción que aporta cada municipio a su respectivo departamento		
Periodicidad de la proyección:	Anual	**Unidad de Medida:**	Miles de millones
Nivel de desagregación geográfico la proyección:	Subregional	**Tipo de fuente:**	Registro administrativo

Formula del cálculo

Promedio del valor agregado municipal

Metodología de proyección

Tipología de proyección	**Trayectoria**		
Definición contrafactual	Promedio ponderado indicador = 53,33% en municipios predominantemente urbano NO PDET (excluyendo los municipios que son nodo en de acuerdo con la clasificación de la MTC) + 40% en municipios intermedios NO PDET + 6,67% en municipios predominantemente rural cercano NO PDET		
Definición escenario meta	**Inercial**	**Intermedio**	**Deseable**
	Aplicar a la línea base la tendencia inercial de la subregión	Promedio	Aplicar a la línea base la tendencia inercial del contrafactual
Formula del cálculo	Variación lineal (Trayectoria observada de la subregión)	Promedio entre escenario inercial y deseable	Variación lineal (Trayectoria observada del contrafactual)

Insumos para la prospectiva

	Año(s)	Fuente
Tendencia histórica	2011 - 2018	PIB departamental DANE
Año base	2018	PIB departamental DANE
Proyección	2019-2033	PIB departamental DANE

Descripción de la metodología de proyección

Proyección realizada con datos de 2018 provisionales

Resultados para la prospectiva

Definición escenario meta (a 15 años)	**Inercial**	**Intermedio**	**Deseable**
	315,2	551,0	786,7

Gráfica de escenarios meta

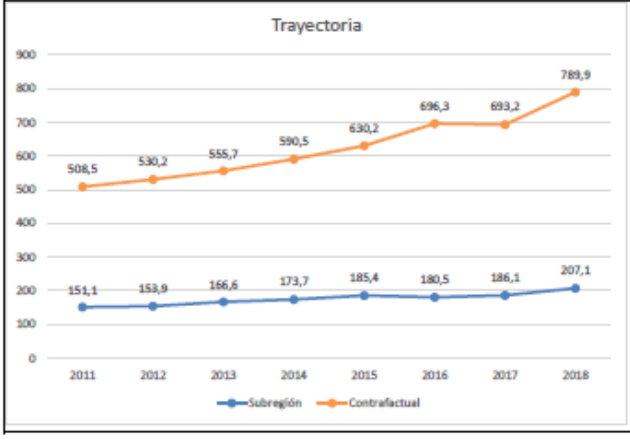

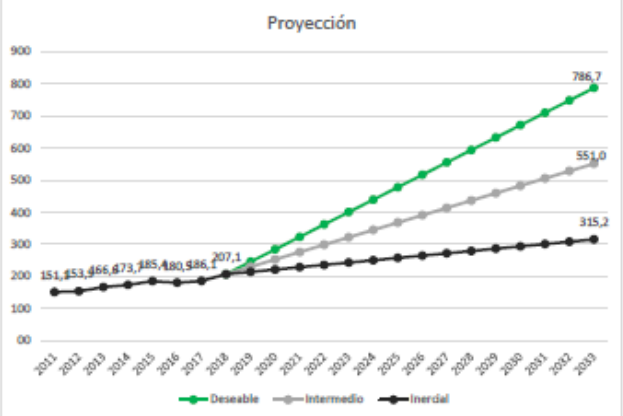

La paz con legalidad es de todos
Agencia de Renovación del Territorio

Ficha Técnica del Indicador Subregión Montes de María

Nombre	**IPM - Analfabetismo**		
Descripción general:	Proporción de hogares con al menos una persona mayor de 15 años que no sabe leer y escribir		
Periodicidad de la proyección:	Anual	**Unidad de Medida:**	Porcentaje
Nivel de desagregación geográfico la proyección:	Subregional	**Tipo de fuente:**	Encuesta

Formula del cálculo

Privación= Número de hogares con la privación/Número total de hogares

Metodología de proyección

Tipología de proyección	Microsimulación		
Definición contrafactual			
Definición escenario meta	**Inercial**	**Intermedio**	**Deseable**
	Tendencia de la trayectoria observada de la subregión de la privación de la variable sobre hogares pobres*contribución de la variable a IPM * 0.1k_inercial	Tendencia de la trayectoria observada de la subregión de la privación de la variable sobre hogares pobres*contribución de la variable a IPM * 0.1k_intermedio	Tendencia de la trayectoria observada de la subregión de la privación de la variable sobre hogares pobres*contribución de la variable a IPM * 0.1k_deseable
Formula del cálculo	Proceso iterativo teniendo en cuenta la contribución de la variable a la incidencia total del IPM, incluyendo un factor de ajuste hasta conseguir la meta definida de IPM	Proceso iterativo teniendo en cuenta la contribución de la variable a la incidencia total del IPM, incluyendo un factor de ajuste hasta conseguir la meta definida de IPM	Proceso iterativo teniendo en cuenta la contribución de la variable a la incidencia total del IPM, incluyendo un factor de ajuste hasta conseguir la meta definida de IPM

Insumos para la prospectiva

	Año(s)	**Fuente**
Tendencia histórica	2012-2018	Encuesta Nacional de Calidad de vida
Año base	2018	Línea de base PDET
Proyección	2019-2033	Línea de base PDET

Resultados para la prospectiva

Definición escenario meta (a 15 años)	**Inercial**	**Intermedio**	**Deseable**
	24,6	24,1	23,1

Gráfica de escenarios meta

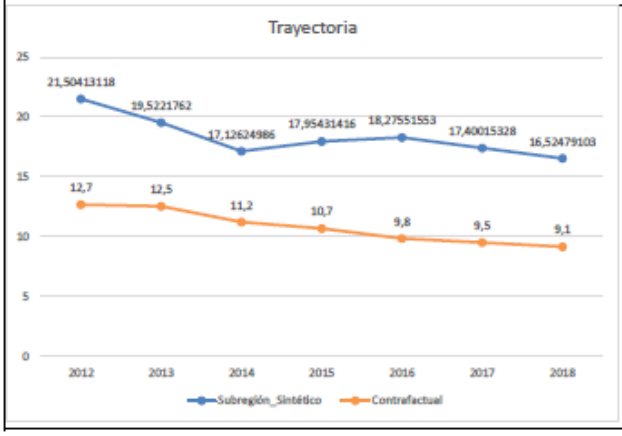

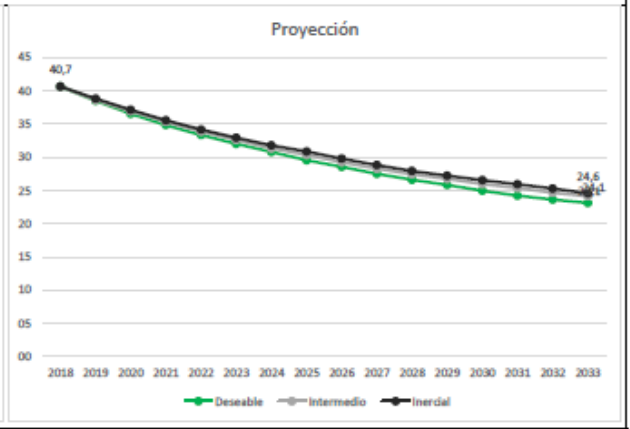

La paz con legalidad es de todos
Agencia de Renovación del Territorio

Ficha Técnica del Indicador Subregión Montes de María

Nombre	**IPM - Aseguramiento en salud**		
Descripción general:	Proporción de hogares que tiene al menos una persona mayor de 5 años que no se encuentre asegurada en salud		
Periodicidad de la proyección:	Anual	**Unidad de Medida:**	Porcentaje
Nivel de desagregación geográfico la proyección:	Subregional	**Tipo de fuente:**	Encuesta

Formula del cálculo

Privación= Número de hogares con la privación/Número total de hogares

Metodología de proyección

Tipología de proyección	Microsimulación		
Definición contrafactual			
Definición escenario meta	**Inercial**	**Intermedio**	**Deseable**
	Tendencia de la trayectoria observada de la subregión de la privación de la variable sobre hogares pobres*contribución de la variable a IPM * 0.1k_inercial	Tendencia de la trayectoria observada de la subregión de la privación de la variable sobre hogares pobres*contribución de la variable a IPM * 0.1k_intermedio	Tendencia de la trayectoria observada de la subregión de la privación de la variable sobre hogares pobres*contribución de la variable a IPM * 0.1k_deseable
Formula del cálculo	Proceso iterativo teniendo en cuenta la contribución de la variable a la incidencia total del IPM, incluyendo un factor de ajuste hasta conseguir la meta definida de IPM	Proceso iterativo teniendo en cuenta la contribución de la variable a la incidencia total del IPM, incluyendo un factor de ajuste hasta conseguir la meta definida de IPM	Proceso iterativo teniendo en cuenta la contribución de la variable a la incidencia total del IPM, incluyendo un factor de ajuste hasta conseguir la meta definida de IPM

Insumos para la prospectiva

	Año(s)	**Fuente**
Tendencia histórica	2012-2018	Encuesta Nacional de Calidad de vida
Año base	2018	Línea de base PDET
Proyección	2019-2033	Línea de base PDET

Resultados para la prospectiva

Definición escenario meta (a 15 años)	**Inercial**	**Intermedio**	**Deseable**
	11,1	11,1	11,1

Gráfica de escenarios meta

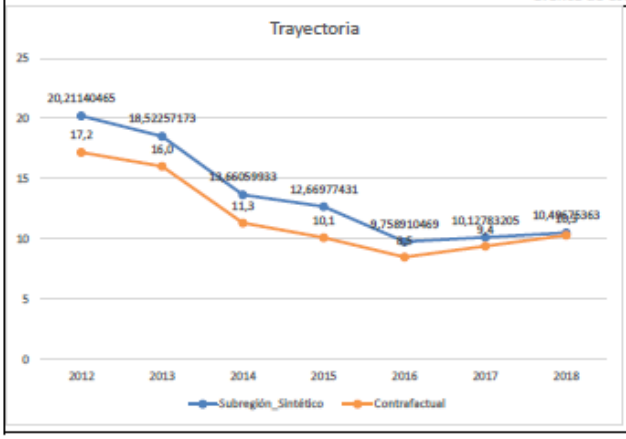

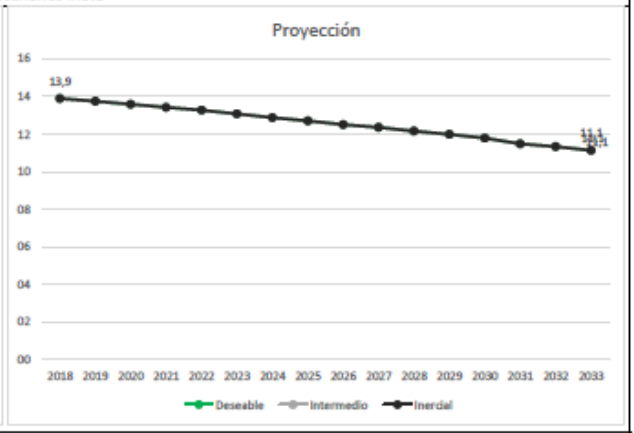

La paz con legalidad es de todos
Agencia de Renovación del Territorio

Ficha Técnica del Indicador Subregión Montes de María

Nombre	**IPM - Bajo logro educativo**		
Descripción general:	Proporcion de hogares que cuenta con un promedio de menos de 9 años de educación entre las personas de 15 años o más		
Periodicidad de la proyección:	Anual	**Unidad de Medida:**	Porcentaje
Nivel de desagregación geográfico la proyección:	Subregional	**Tipo de fuente:**	Encuesta

Formula del cálculo

Privación= Número de hogares con la privación/Número total de hogares

Metodología de proyección

Tipología de proyección	Microsimulación		
Definición contrafactual			
Definición escenario meta	**Inercial**	**Intermedio**	**Deseable**
	Tendencia de la trayectoria observada de la subregión de la privación de la variable sobre hogares pobres*contribución de la variable a IPM * 0.1k_inercial	Tendencia de la trayectoria observada de la subregión de la privación de la variable sobre hogares pobres*contribución de la variable a IPM * 0.1k_intermedio	Tendencia de la trayectoria observada de la subregión de la privación de la variable sobre hogares pobres*contribución de la variable a IPM * 0.1k_deseable
Formula del cálculo	Proceso iterativo teniendo en cuenta la contribución de la variable a la incidencia total del IPM, incluyendo un factor de ajuste hasta conseguir la meta definida de IPM	Proceso iterativo teniendo en cuenta la contribución de la variable a la incidencia total del IPM, incluyendo un factor de ajuste hasta conseguir la meta definida de IPM	Proceso iterativo teniendo en cuenta la contribución de la variable a la incidencia total del IPM, incluyendo un factor de ajuste hasta conseguir la meta definida de IPM

Insumos para la prospectiva

	Año(s)	**Fuente**
Tendencia histórica	2012-2018	Encuesta Nacional de Calidad de vida
Año base	2018	Línea de base PDET
Proyección	2019-2033	Línea de base PDET

Resultados para la prospectiva

Definición escenario meta (a 15 años)	**Inercial**	**Intermedio**	**Deseable**
	47,1	46,2	44,2

Gráfica de escenarios meta

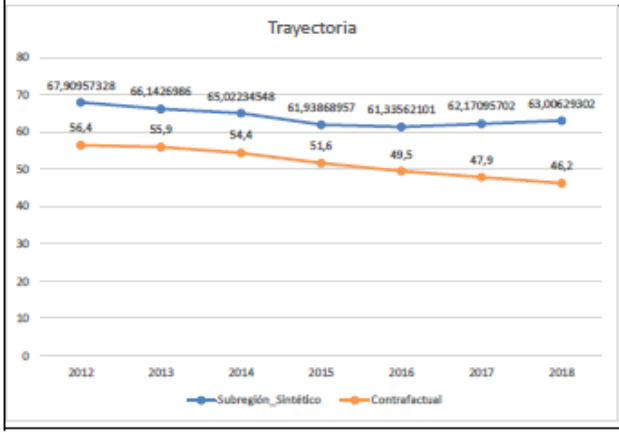

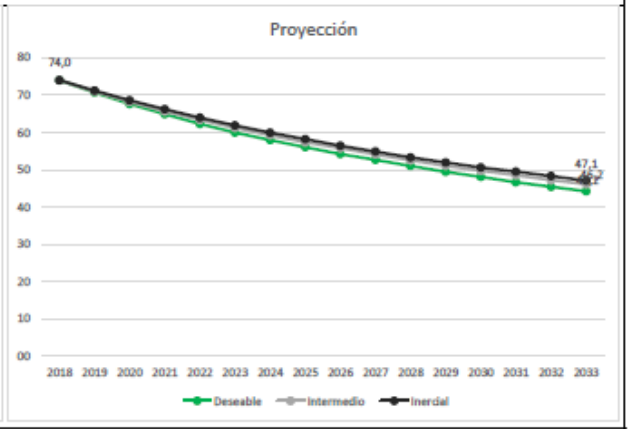

La paz con legalidad es de todos
Agencia de Renovación del Territorio

Ficha Técnica del Indicador Subregión Montes de María

Nombre	**IPM - Barreras de acceso a la primera infancia**		
Descripción general:	Proporción de hogares que tiene al menos un niño de 0 a 5 años sin acceso a los servicios de cuidado integral (salud, cuidado y alimentación)		
Periodicidad de la proyección:	Anual	**Unidad de Medida:**	Porcentaje
Nivel de desagregación geográfico la proyección:	Subregional	**Tipo de fuente:**	Encuesta

Formula del cálculo

Privación= Número de hogares con la privación/Número total de hogares

Metodología de proyección

Tipología de proyección	Microsimulación		
Definición contrafactual			
Definición escenario meta	**Inercial**	**Intermedio**	**Deseable**
	Tendencia de la trayectoria observada de la subregión de la privación de la variable sobre hogares pobres*contribución de la variable a IPM * 0.1k_inercial	Tendencia de la trayectoria observada de la subregión de la privación de la variable sobre hogares pobres*contribución de la variable a IPM * 0.1k_intermedio	Tendencia de la trayectoria observada de la subregión de la privación de la variable sobre hogares pobres*contribución de la variable a IPM * 0.1k_deseable
Formula del cálculo	Proceso iterativo teniendo en cuenta la contribución de la variable a la incidencia total del IPM, incluyendo un factor de ajuste hasta conseguir la meta definida de IPM	Proceso iterativo teniendo en cuenta la contribución de la variable a la incidencia total del IPM, incluyendo un factor de ajuste hasta conseguir la meta definida de IPM	Proceso iterativo teniendo en cuenta la contribución de la variable a la incidencia total del IPM, incluyendo un factor de ajuste hasta conseguir la meta definida de IPM

Insumos para la prospectiva

	Año(s)	**Fuente**
Tendencia histórica	2012-2018	Encuesta Nacional de Calidad de vida
Año base	2018	Línea de base PDET
Proyección	2019-2033	Línea de base PDET

Resultados para la prospectiva

Definición escenario meta (a 15 años)	**Inercial**	**Intermedio**	**Deseable**
	5,0	5,0	4,9

Gráfica de escenarios meta

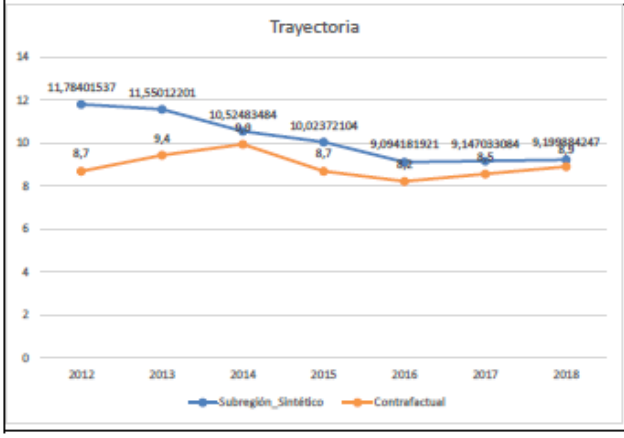

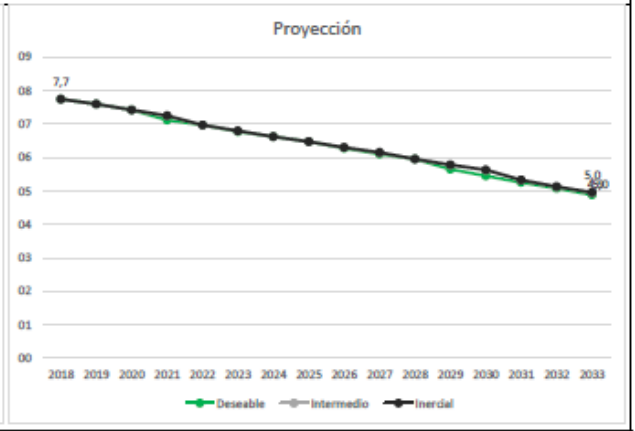

La paz con legalidad es de todos
Agencia de Renovación del Territorio

Ficha Técnica del Indicador Subregión Montes de María

Nombre	**IPM - Barreras de acceso a servicios de salud**		
Descripción general:	Proporción de hogares que tiene al menos una persona que en los últimos 30 días tuvo una enfermedad, accidente, problema odontológico o algún otro problema de salud, que no haya implicado hospitalización y que para tratar este problema no acudió a un médico general, especialista, odontólogo, terapista o institución de salud		
Periodicidad de la proyección:	Anual	**Unidad de Medida:**	Porcentaje
Nivel de desagregación geográfico la proyección:	Subregional	**Tipo de fuente:**	Encuesta

Formula del cálculo

Privación= Número de hogares con la privación/Número total de hogares

Metodología de proyección

Tipología de proyección	Microsimulación		
Definición contrafactual			
Definición escenario meta	**Inercial**	**Intermedio**	**Deseable**
	Tendencia de la trayectoria observada de la subregión de la privación de la variable sobre hogares pobres*contribución de la variable a IPM * 0.1k_inercial	Tendencia de la trayectoria observada de la subregión de la privación de la variable sobre hogares pobres*contribución de la variable a IPM * 0.1k_intermedio	Tendencia de la trayectoria observada de la subregión de la privación de la variable sobre hogares pobres*contribución de la variable a IPM * 0.1k_deseable
Formula del cálculo	Proceso iterativo teniendo en cuenta la contribución de la variable a la incidencia total del IPM, incluyendo un factor de ajuste hasta conseguir la meta definida de IPM	Proceso iterativo teniendo en cuenta la contribución de la variable a la incidencia total del IPM, incluyendo un factor de ajuste hasta conseguir la meta definida de IPM	Proceso iterativo teniendo en cuenta la contribución de la variable a la incidencia total del IPM, incluyendo un factor de ajuste hasta conseguir la meta definida de IPM

Insumos para la prospectiva

	Año(s)	**Fuente**
Tendencia histórica	2012-2018	Encuesta Nacional de Calidad de vida
Año base	2018	Línea de base PDET
Proyección	2019-2033	Línea de base PDET

Resultados para la prospectiva

Definición escenario meta (a 15 años)	**Inercial**	**Intermedio**	**Deseable**
	10,2	10,2	10,2

Gráfica de escenarios meta

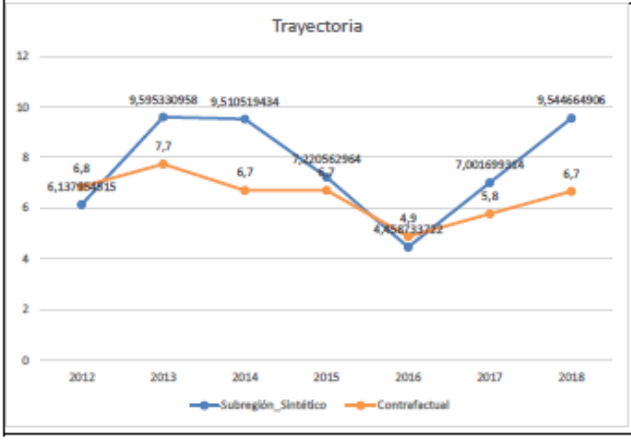

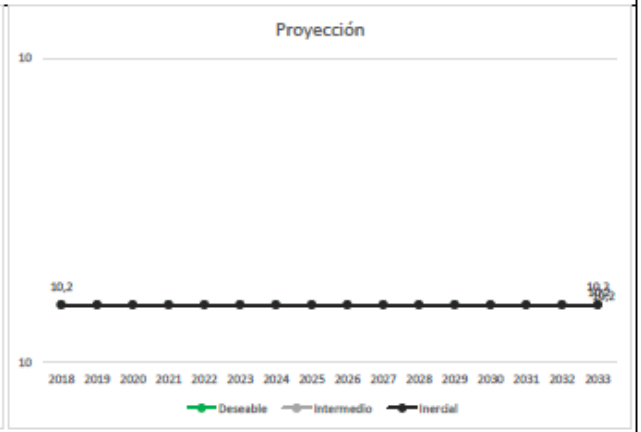

La paz con legalidad es de todos
Agencia de Renovación del Territorio

Ficha Técnica del Indicador Subregión Montes de María

Nombre	**IPM - Desempleo de larga duración**		
Descripción general:	Proporción de hogares que tiene, al menos, una persona de la Población Económicamente Activa (PEA) desempleada por más de 12 meses.		
Periodicidad de la proyección:	Anual	**Unidad de Medida:**	Porcentaje
Nivel de desagregación geográfico la proyección:	Subregional	**Tipo de fuente:**	Encuesta

Formula del cálculo

Privación= Número de hogares con la privación/Número total de hogares

Metodología de proyección

Tipología de proyección	Microsimulación		
Definición contrafactual			
Definición escenario meta	**Inercial**	**Intermedio**	**Deseable**
	Tendencia de la trayectoria observada de la subregión de la privación de la variable sobre hogares pobres*contribución de la variable a IPM * 0.1k_inercial	Tendencia de la trayectoria observada de la subregión de la privación de la variable sobre hogares pobres*contribución de la variable a IPM * 0.1k_intermedio	Tendencia de la trayectoria observada de la subregión de la privación de la variable sobre hogares pobres*contribución de la variable a IPM * 0.1k_deseable
Formula del cálculo	Proceso iterativo teniendo en cuenta la contribución de la variable a la incidencia total del IPM, incluyendo un factor de ajuste hasta conseguir la meta definida de IPM	Proceso iterativo teniendo en cuenta la contribución de la variable a la incidencia total del IPM, incluyendo un factor de ajuste hasta conseguir la meta definida de IPM	Proceso iterativo teniendo en cuenta la contribución de la variable a la incidencia total del IPM, incluyendo un factor de ajuste hasta conseguir la meta definida de IPM

Insumos para la prospectiva

	Año(s)	**Fuente**
Tendencia histórica	2012-2018	Encuesta Nacional de Calidad de vida
Año base	2018	Línea de base PDET
Proyección	2019-2033	Línea de base PDET

Resultados para la prospectiva

Definición escenario meta (a 15 años)	**Inercial**	**Intermedio**	**Deseable**
	7,2	7,2	7,2

Gráfica de escenarios meta

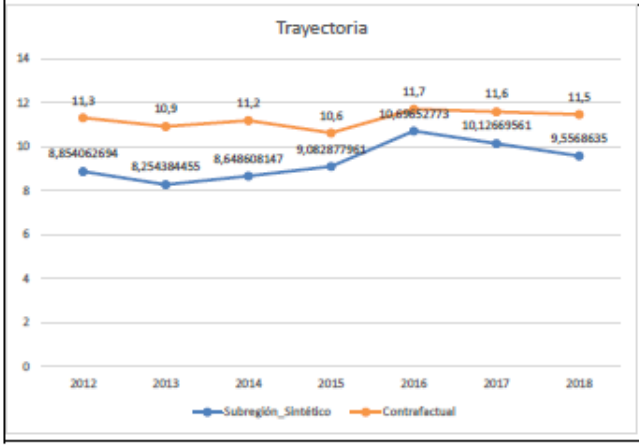

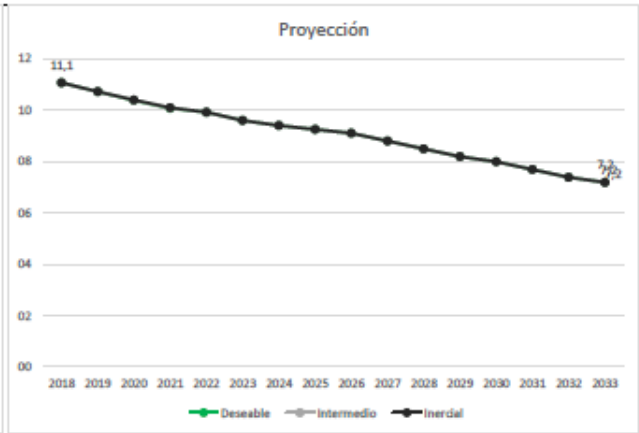

La paz con legalidad es de todos
Agencia de Renovación del Territorio

Ficha Técnica del Indicador Subregión Montes de María

Nombre	**IPM - Empleo informal**		
Descripción general:	Proporción de hogares que tiene, al menos un ocupado sin afiliación a pensiones o no tienen ocupados		
Periodicidad de la proyección:	Anual	**Unidad de Medida:**	Porcentaje
Nivel de desagregación geográfico la proyección:	Subregional	**Tipo de fuente:**	Encuesta

Formula del cálculo

Privación= Número de hogares con la privación/Número total de hogares

Metodología de proyección

Tipología de proyección	Microsimulación		
Definición contrafactual			
Definición escenario meta	**Inercial**	**Intermedio**	**Deseable**
	Tendencia de la trayectoria observada de la subregión de la privación de la variable sobre hogares pobres*contribución de la variable a IPM * 0.1k_inercial	Tendencia de la trayectoria observada de la subregión de la privación de la variable sobre hogares pobres*contribución de la variable a IPM * 0.1k_intermedio	Tendencia de la trayectoria observada de la subregión de la privación de la variable sobre hogares pobres*contribución de la variable a IPM * 0.1k_deseable
Formula del cálculo	Proceso iterativo teniendo en cuenta la contribución de la variable a la incidencia total del IPM, incluyendo un factor de ajuste hasta conseguir la meta definida de IPM	Proceso iterativo teniendo en cuenta la contribución de la variable a la incidencia total del IPM, incluyendo un factor de ajuste hasta conseguir la meta definida de IPM	Proceso iterativo teniendo en cuenta la contribución de la variable a la incidencia total del IPM, incluyendo un factor de ajuste hasta conseguir la meta definida de IPM

Insumos para la prospectiva

	Año(s)	**Fuente**
Tendencia histórica	2012-2018	Encuesta Nacional de Calidad de vida
Año base	2018	Línea de base PDET
Proyección	2019-2033	Línea de base PDET

Resultados para la prospectiva

Definición escenario meta (a 15 años)	**Inercial**	**Intermedio**	**Deseable**
	63,0	61,9	58,8

Gráfica de escenarios meta

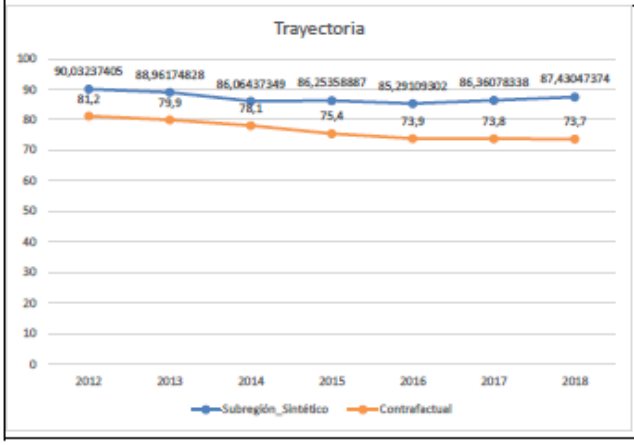

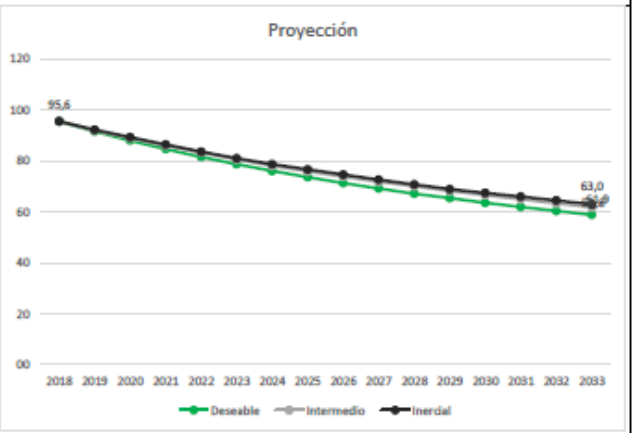

La paz con legalidad es de todos
Agencia de Renovación del Territorio

Ficha Técnica del Indicador Subregión Montes de María

Nombre	**IPM - Fuentes de agua mejorada**		
Descripción general:	Proporción de hogares que no cuenta con servicio de acueducto en la zona urbana. En la zona rural rural se considera privado cuando obtiene el agua para preparar los alimentos de pozo sin bomba, agua lluvia, rio, manantial, carro tanque, aguatero o agua embotellada o en bolsa.		
Periodicidad de la proyección:	Anual	**Unidad de Medida:**	Porcentaje
Nivel de desagregación geográfico la proyección:	Subregional	**Tipo de fuente:**	Encuesta
Formula del cálculo			
Privación= Número de hogares con la privación/Número total de hogares			
Metodología de proyección			
Tipología de proyección	Microsimulación		
Definición contrafactual			
Definición escenario meta	**Inercial**	**Intermedio**	**Deseable**
	Tendencia de la trayectoria observada de la subregión de la privación de la variable sobre hogares pobres*contribución de la variable a IPM * 0.1k_inercial	Tendencia de la trayectoria observada de la subregión de la privación de la variable sobre hogares pobres*contribución de la variable a IPM * 0.1k_intermedio	Tendencia de la trayectoria observada de la subregión de la privación de la variable sobre hogares pobres*contribución de la variable a IPM * 0.1k_deseable
Formula del cálculo	Proceso iterativo teniendo en cuenta la contribución de la variable a la incidencia total del IPM, incluyendo un factor de ajuste hasta conseguir la meta definida de IPM	Proceso iterativo teniendo en cuenta la contribución de la variable a la incidencia total del IPM, incluyendo un factor de ajuste hasta conseguir la meta definida de IPM	Proceso iterativo teniendo en cuenta la contribución de la variable a la incidencia total del IPM, incluyendo un factor de ajuste hasta conseguir la meta definida de IPM
Insumos para la prospectiva			
	Año(s)		**Fuente**
Tendencia histórica	2012-2018		Encuesta Nacional de Calidad de vida
Año base	2018		Línea de base PDET
Proyección	2019-2033		Línea de base PDET
Resultados para la prospectiva			
Definición escenario meta (a 15 años)	**Inercial**	**Intermedio**	**Deseable**
	31,4	31,4	31,4

Gráfica de escenarios meta

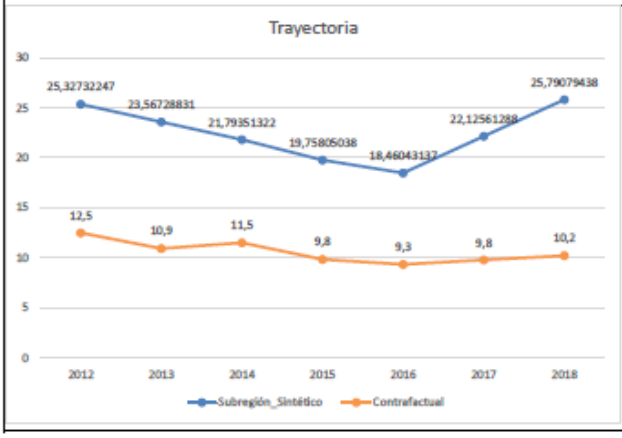

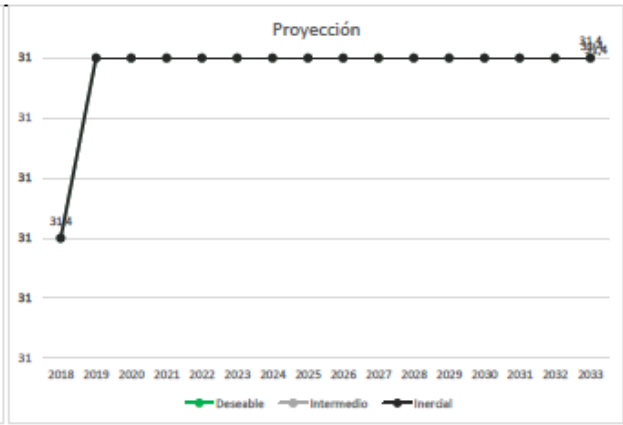

La paz con legalidad es de todos
Agencia de Renovación del Territorio

Ficha Técnica del Indicador Subregión Montes de María

Nombre	**IPM - Hacinamiento**		
Descripción general:	Proporción de hogares donde hay tres o más personas por cuarto en la zona urbana y más de tres personas por cuarto en la zona rural		
Periodicidad de la proyección:	Anual	**Unidad de Medida:**	**Porcentaje**
Nivel de desagregación geográfico la proyección:	Subregional	**Tipo de fuente:**	Encuesta

Formula del cálculo

Privación= Número de hogares con la privación/Número total de hogares

Metodología de proyección

Tipología de proyección	Microsimulación		
Definición contrafactual			
Definición escenario meta	**Inercial**	**Intermedio**	**Deseable**
	Tendencia de la trayectoria observada de la subregión de la privación de la variable sobre hogares pobres*contribución de la variable a IPM * 0.1k_inercial	Tendencia de la trayectoria observada de la subregión de la privación de la variable sobre hogares pobres*contribución de la variable a IPM * 0.1k_intermedio	Tendencia de la trayectoria observada de la subregión de la privación de la variable sobre hogares pobres*contribución de la variable a IPM * 0.1k_deseable
Formula del cálculo	Proceso iterativo teniendo en cuenta la contribución de la variable a la incidencia total del IPM, incluyendo un factor de ajuste hasta conseguir la meta definida de IPM	Proceso iterativo teniendo en cuenta la contribución de la variable a la incidencia total del IPM, incluyendo un factor de ajuste hasta conseguir la meta definida de IPM	Proceso iterativo teniendo en cuenta la contribución de la variable a la incidencia total del IPM, incluyendo un factor de ajuste hasta conseguir la meta definida de IPM

Insumos para la prospectiva

	Año(s)	**Fuente**
Tendencia histórica	2012-2018	Encuesta Nacional de Calidad de vida
Año base	2018	Línea de base PDET
Proyección	2019-2033	Línea de base PDET

Resultados para la prospectiva

Definición escenario meta (a 15 años)	**Inercial**	**Intermedio**	**Deseable**
	14,7	14,6	14,3

Gráfica de escenarios meta

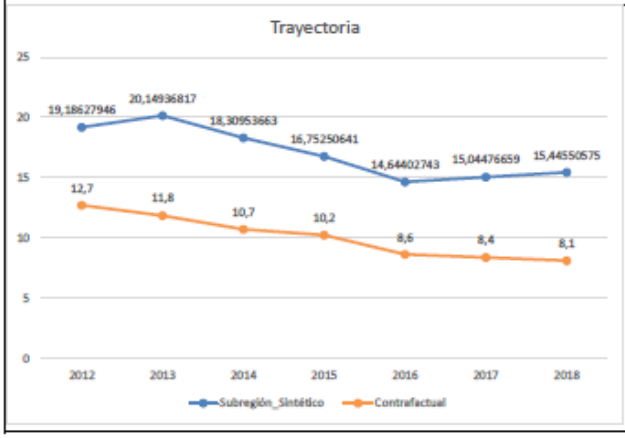

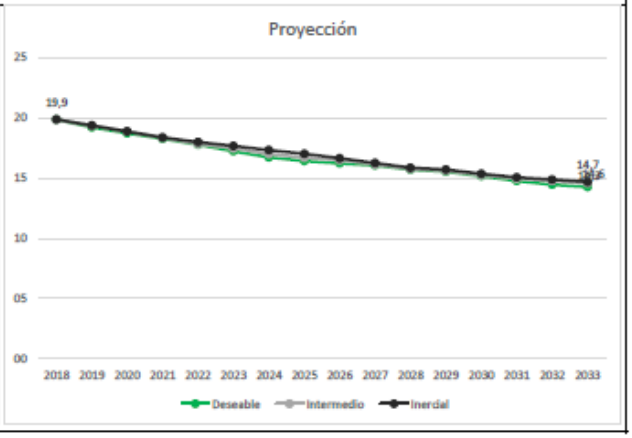

La paz con legalidad es de todos
Agencia de Renovación del Territorio

Ficha Técnica del Indicador Subregión Montes de María

Nombre	**IPM - Inadecuada eliminación de excretas**		
Descripción general:	Proporción de hogares que no cuenta con servicio público de alcantarillado en la zona urbana. En la zona rural se considera como privado si tiene inodoro sin conexión, bajamar o no tiene servicio sanitario.		
Periodicidad de la proyección:	Anual	**Unidad de Medida:**	Porcentaje
Nivel de desagregación geográfico la proyección:	Subregional	**Tipo de fuente:**	Encuesta
Formula del cálculo			
Privación= Número de hogares con la privación/Número total de hogares			
Metodología de proyección			
Tipología de proyección	Microsimulación		
Definición contrafactual			
Definición escenario meta	**Inercial**	**Intermedio**	**Deseable**
	Tendencia de la trayectoria observada de la subregión de la privación de la variable sobre hogares pobres*contribución de la variable a IPM * 0.1k_inercial	Tendencia de la trayectoria observada de la subregión de la privación de la variable sobre hogares pobres*contribución de la variable a IPM * 0.1k_intermedio	Tendencia de la trayectoria observada de la subregión de la privación de la variable sobre hogares pobres*contribución de la variable a IPM * 0.1k_deseable
Formula del cálculo	Proceso iterativo teniendo en cuenta la contribución de la variable a la incidencia total del IPM, incluyendo un factor de ajuste hasta conseguir la meta definida de IPM	Proceso iterativo teniendo en cuenta la contribución de la variable a la incidencia total del IPM, incluyendo un factor de ajuste hasta conseguir la meta definida de IPM	Proceso iterativo teniendo en cuenta la contribución de la variable a la incidencia total del IPM, incluyendo un factor de ajuste hasta conseguir la meta definida de IPM
Insumos para la prospectiva			
	Año(s)		**Fuente**
Tendencia histórica	2012-2018		Encuesta Nacional de Calidad de vida
Año base	2018		Línea de base PDET
Proyección	2019-2033		Línea de base PDET
Resultados para la prospectiva			
Definición escenario meta (a 15 años)	**Inercial**	**Intermedio**	**Deseable**
	48,9	48,9	48,9
Gráfica de escenarios meta			

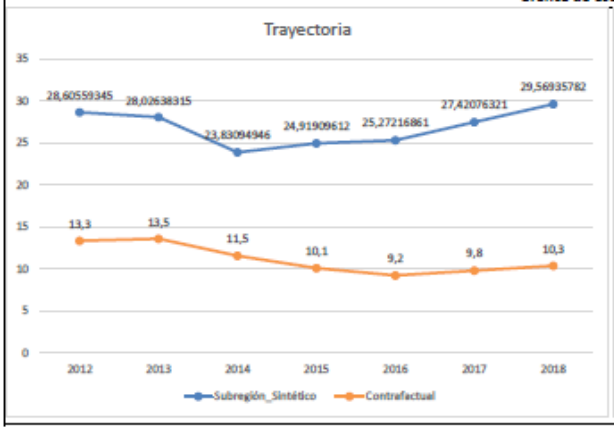

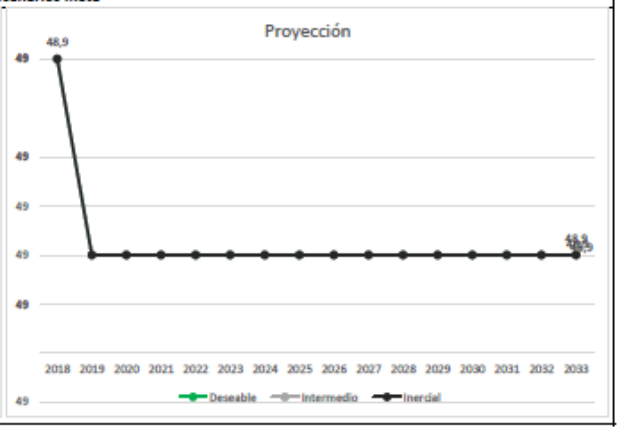

La paz con legalidad es de todos
Agencia de Renovación del Territorio

Ficha Técnica del Indicador Subregión Montes de María

Nombre	**IPM - Inasistencia escolar**		
Descripción general:	Proporción de hogares que tienen al menos un niño entre 6 y 16 años que no asiste a una institución educativa		
Periodicidad de la proyección:	Anual	**Unidad de Medida:**	Porcentaje
Nivel de desagregación geográfico la proyección:	Subregional	**Tipo de fuente:**	Encuesta
Formula del cálculo			
Privación= Número de hogares con la privación/Número total de hogares			
Metodología de proyección			
Tipología de proyección	Microsimulación		
Definición contrafactual			
Definición escenario meta	**Inercial**	**Intermedio**	**Deseable**
	Tendencia de la trayectoria observada de la subregión de la privación de la variable sobre hogares pobres*contribución de la variable a IPM * 0.1k_inercial	Tendencia de la trayectoria observada de la subregión de la privación de la variable sobre hogares pobres*contribución de la variable a IPM * 0.1k_intermedio	Tendencia de la trayectoria observada de la subregión de la privación de la variable sobre hogares pobres*contribución de la variable a IPM * 0.1k_deseable
Formula del cálculo	Proceso iterativo teniendo en cuenta la contribución de la variable a la incidencia total del IPM, incluyendo un factor de ajuste hasta conseguir la meta definida de IPM	Proceso iterativo teniendo en cuenta la contribución de la variable a la incidencia total del IPM, incluyendo un factor de ajuste hasta conseguir la meta definida de IPM	Proceso iterativo teniendo en cuenta la contribución de la variable a la incidencia total del IPM, incluyendo un factor de ajuste hasta conseguir la meta definida de IPM
Insumos para la prospectiva			
	Año(s)		**Fuente**
Tendencia histórica	2012-2018		Encuesta Nacional de Calidad de vida
Año base	2018		Línea de base PDET
Proyección	2019-2033		Línea de base PDET
Resultados para la prospectiva			
Definición escenario meta (a 15 años)	**Inercial**	**Intermedio**	**Deseable**
	4,4	4,4	4,4

Gráfica de escenarios meta

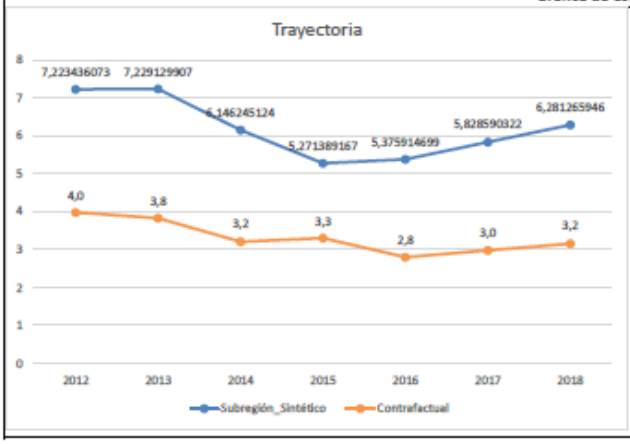

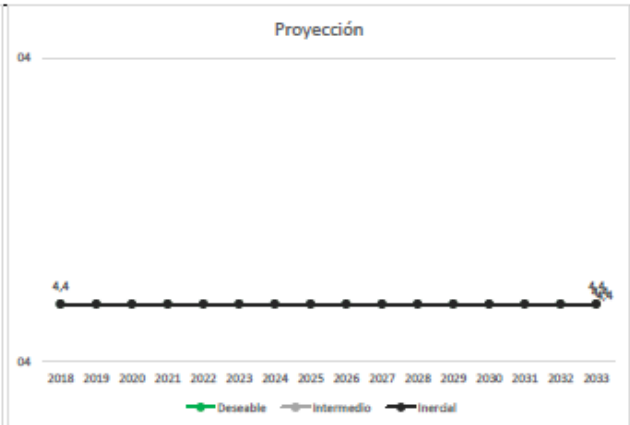

La paz con legalidad es de todos
Agencia de Renovación del Territorio

Ficha Técnica del Indicador Subregión Montes de María

Nombre	**IPM - Material inadecuado de paredes**		
Descripción general:	Proporción de hogares con material inadecuado de paredes, en el caso urbano se considera como privado si el material de las paredes exteriores es madera burda, tabla, tablón, guadua, otro vegetal, Zinc, tela, cartón, deshechos y sin paredes; en el caso rural se considera como privado si el material de las paredes exteriores es guadua, otro vegetal, Zinc, tela, cartón, deshechos y sin paredes.		
Periodicidad de la proyección:	Anual	**Unidad de Medida:**	Porcentaje
Nivel de desagregación geográfico la proyección:	Subregional	**Tipo de fuente:**	Encuesta

Formula del cálculo

Privación= Número de hogares con la privación/Número total de hogares

Metodología de proyección

Tipología de proyección	Microsimulación		
Definición contrafactual			
Definición escenario meta	**Inercial**	**Intermedio**	**Deseable**
	Tendencia de la trayectoria observada de la subregión de la privación de la variable sobre hogares pobres*contribución de la variable a IPM * 0.1k_inercial	Tendencia de la trayectoria observada de la subregión de la privación de la variable sobre hogares pobres*contribución de la variable a IPM * 0.1k_intermedio	Tendencia de la trayectoria observada de la subregión de la privación de la variable sobre hogares pobres*contribución de la variable a IPM * 0.1k_deseable
Formula del cálculo	Proceso iterativo teniendo en cuenta la contribución de la variable a la incidencia total del IPM, incluyendo un factor de ajuste hasta conseguir la meta definida de IPM	Proceso iterativo teniendo en cuenta la contribución de la variable a la incidencia total del IPM, incluyendo un factor de ajuste hasta conseguir la meta definida de IPM	Proceso iterativo teniendo en cuenta la contribución de la variable a la incidencia total del IPM, incluyendo un factor de ajuste hasta conseguir la meta definida de IPM

Insumos para la prospectiva

	Año(s)	**Fuente**
Tendencia histórica	2012-2018	Encuesta Nacional de Calidad de vida
Año base	2018	Línea de base PDET
Proyección	2019-2033	Línea de base PDET

Resultados para la prospectiva

Definición escenario meta (a 15 años)	**Inercial**	**Intermedio**	**Deseable**
	13,2	13,2	13,2

Gráfica de escenarios meta

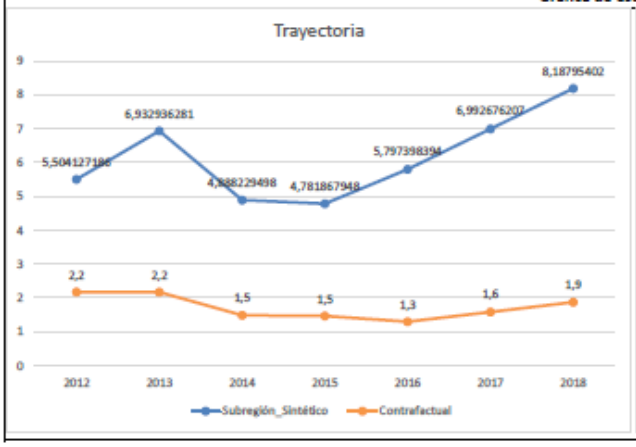

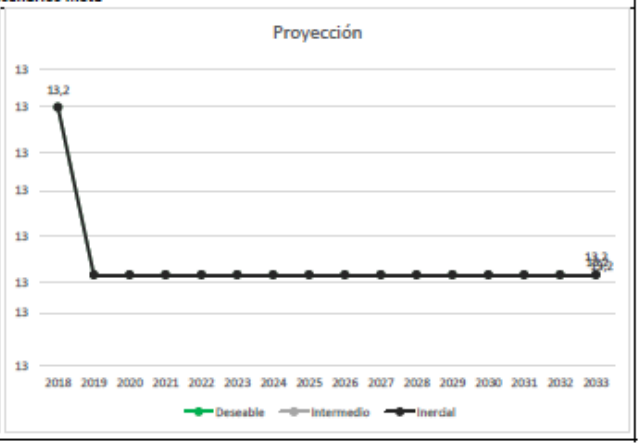

La paz con legalidad es de todos
Agencia de Renovación del Territorio

Ficha Técnica del Indicador Subregión Montes de María

Nombre	**IPM - Material inadecuado de pisos**		
Descripción general:	Proporción de hogares cuya vivienda cuenta con pisos de tierra		
Periodicidad de la proyección:	Anual	**Unidad de Medida:**	Porcentaje
Nivel de desagregación geográfico la proyección:	Subregional	**Tipo de fuente:**	Encuesta

Formula del cálculo

Privación= Número de hogares con la privación/Número total de hogares

Metodología de proyección

Tipología de proyección	Microsimulación		
Definición contrafactual			
Definición escenario meta	**Inercial**	**Intermedio**	**Deseable**
	Tendencia de la trayectoria observada de la subregión de la privación de la variable sobre hogares pobres*contribución de la variable a IPM * 0.1k_inercial	Tendencia de la trayectoria observada de la subregión de la privación de la variable sobre hogares pobres*contribución de la variable a IPM * 0.1k_intermedio	Tendencia de la trayectoria observada de la subregión de la privación de la variable sobre hogares pobres*contribución de la variable a IPM * 0.1k_deseable
Formula del cálculo	Proceso iterativo teniendo en cuenta la contribución de la variable a la incidencia total del IPM, incluyendo un factor de ajuste hasta conseguir la meta definida de IPM	Proceso iterativo teniendo en cuenta la contribución de la variable a la incidencia total del IPM, incluyendo un factor de ajuste hasta conseguir la meta definida de IPM	Proceso iterativo teniendo en cuenta la contribución de la variable a la incidencia total del IPM, incluyendo un factor de ajuste hasta conseguir la meta definida de IPM

Insumos para la prospectiva

	Año(s)	**Fuente**
Tendencia histórica	2012-2018	Encuesta Nacional de Calidad de vida
Año base	2018	Línea de base PDET
Proyección	2019-2033	Línea de base PDET

Resultados para la prospectiva

Definición escenario meta (a 15 años)	**Inercial**	**Intermedio**	**Deseable**
	30,4	30,4	30,4

Gráfica de escenarios meta

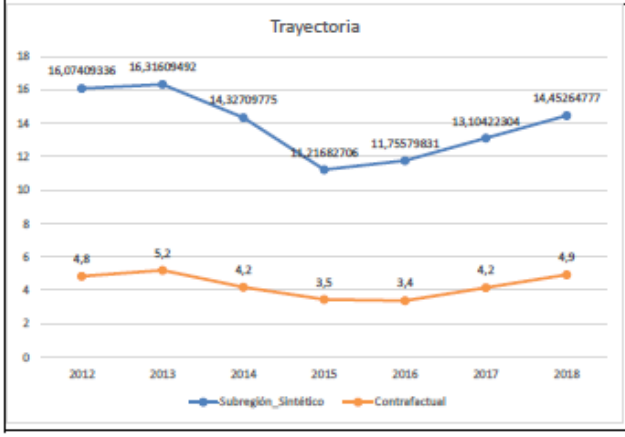

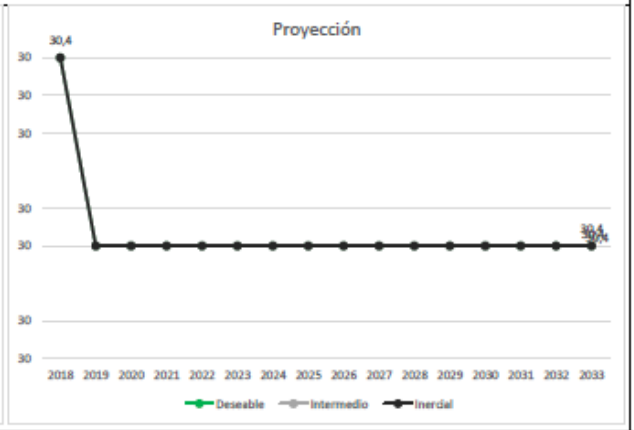

La paz con legalidad es de todos
Agencia de Renovación del Territorio

Ficha Técnica del Indicador Subregión Montes de María

Nombre	**IPM - Rezago escolar**		
Descripción general:	Proporción de hogares que tiene al menos un niño entre 7 y 17 años con rezago escolar de un año (número de años aprobados inferior a la norma nacional).		
Periodicidad de la proyección:	Anual	**Unidad de Medida:**	Porcentaje
Nivel de desagregación geográfico la proyección:	Subregional	**Tipo de fuente:**	Encuesta
Formula del cálculo			
Privación= Número de hogares con la privación/Número total de hogares			
Metodología de proyección			
Tipología de proyección	Microsimulación		
Definición contrafactual			
Definición escenario meta	**Inercial**	**Intermedio**	**Deseable**
	Tendencia de la trayectoria observada de la subregión de la privación de la variable sobre hogares pobres*contribución de la variable a IPM * 0.1k_inercial	Tendencia de la trayectoria observada de la subregión de la privación de la variable sobre hogares pobres*contribución de la variable a IPM * 0.1k_intermedio	Tendencia de la trayectoria observada de la subregión de la privación de la variable sobre hogares pobres*contribución de la variable a IPM * 0.1k_deseable
Formula del cálculo	Proceso iterativo teniendo en cuenta la contribución de la variable a la incidencia total del IPM, incluyendo un factor de ajuste hasta conseguir la meta definida de IPM	Proceso iterativo teniendo en cuenta la contribución de la variable a la incidencia total del IPM, incluyendo un factor de ajuste hasta conseguir la meta definida de IPM	Proceso iterativo teniendo en cuenta la contribución de la variable a la incidencia total del IPM, incluyendo un factor de ajuste hasta conseguir la meta definida de IPM
Insumos para la prospectiva			
	Año(s)		**Fuente**
Tendencia histórica	2012-2018		Encuesta Nacional de Calidad de vida
Año base	2018		Línea de base PDET
Proyección	2019-2033		Línea de base PDET
Resultados para la prospectiva			
Definición escenario meta (a 15 años)	**Inercial**	**Intermedio**	**Deseable**
	21,9	21,8	21,0
Gráfica de escenarios meta			

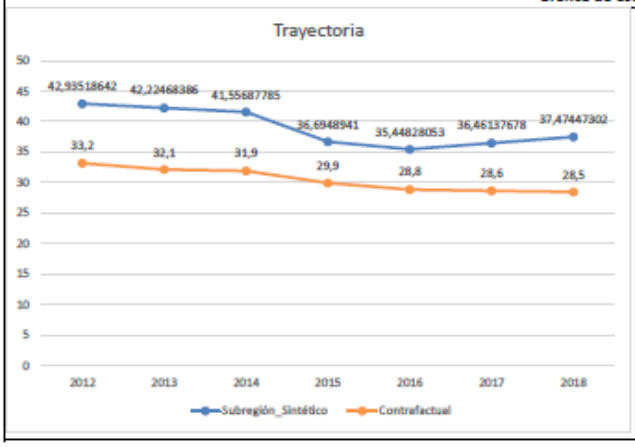

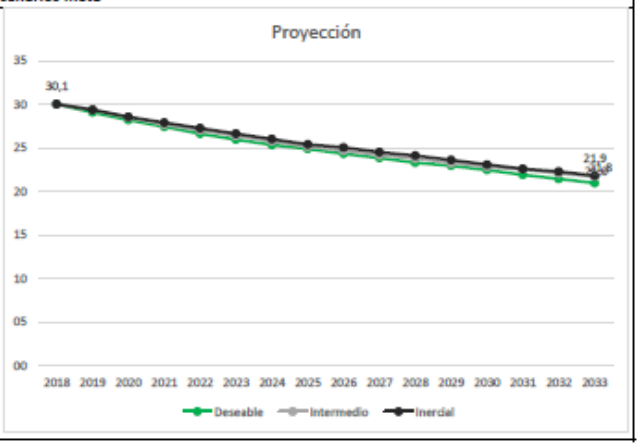

La paz con legalidad es de todos
Agencia de Renovación del Territorio

Ficha Técnica del Indicador Subregión Montes de María

Nombre	**IPM - Trabajo infantil**		
Descripción general:	Proporción de hogares con por lo menos un niño o niña entre 12 y 17 años trabajando.		
Periodicidad de la proyección:	Anual	**Unidad de Medida:**	Porcentaje
Nivel de desagregación geográfico la proyección:	Subregional	**Tipo de fuente:**	Encuesta

Formula del cálculo

Privación= Número de hogares con la privación/Número total de hogares

Metodología de proyección

Tipología de proyección	Microsimulación		
Definición contrafactual			
Definición escenario meta	**Inercial**	**Intermedio**	**Deseable**
	Tendencia de la trayectoria observada de la subregión de la privación de la variable sobre hogares pobres*contribución de la variable a IPM * 0.1k_inercial	Tendencia de la trayectoria observada de la subregión de la privación de la variable sobre hogares pobres*contribución de la variable a IPM * 0.1k_intermedio	Tendencia de la trayectoria observada de la subregión de la privación de la variable sobre hogares pobres*contribución de la variable a IPM * 0.1k_deseable
Formula del cálculo	Proceso iterativo teniendo en cuenta la contribución de la variable a la incidencia total del IPM, incluyendo un factor de ajuste hasta conseguir la meta definida de IPM	Proceso iterativo teniendo en cuenta la contribución de la variable a la incidencia total del IPM, incluyendo un factor de ajuste hasta conseguir la meta definida de IPM	Proceso iterativo teniendo en cuenta la contribución de la variable a la incidencia total del IPM, incluyendo un factor de ajuste hasta conseguir la meta definida de IPM

Insumos para la prospectiva

	Año(s)	**Fuente**
Tendencia histórica	2012-2018	Encuesta Nacional de Calidad de vida
Año base	2018	Línea de base PDET
Proyección	2019-2033	Línea de base PDET

Resultados para la prospectiva

Definición escenario meta (a 15 años)	**Inercial**	**Intermedio**	**Deseable**
	5,4	5,4	5,4

Gráfica de escenarios meta

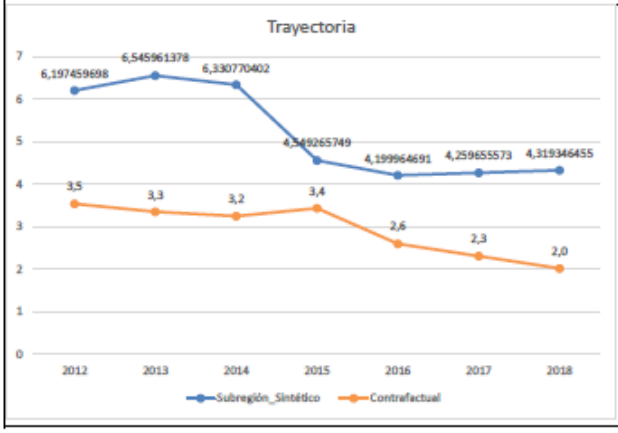

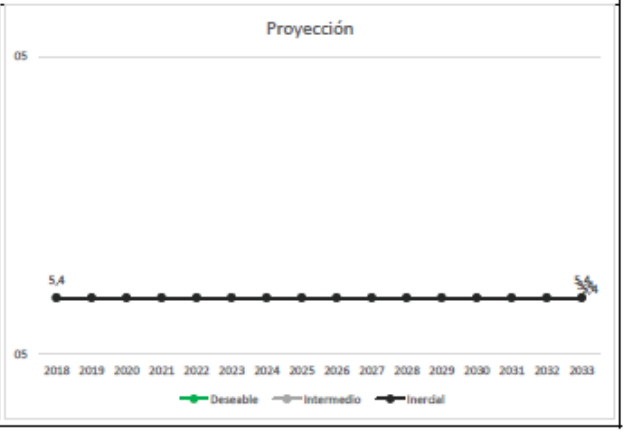

La paz con legalidad es de todos
Agencia de Renovación del Territorio

POTENCIALIDADES

Anexo B 1. Mapa Subregiones Funcionales y Sistema de Ciudades

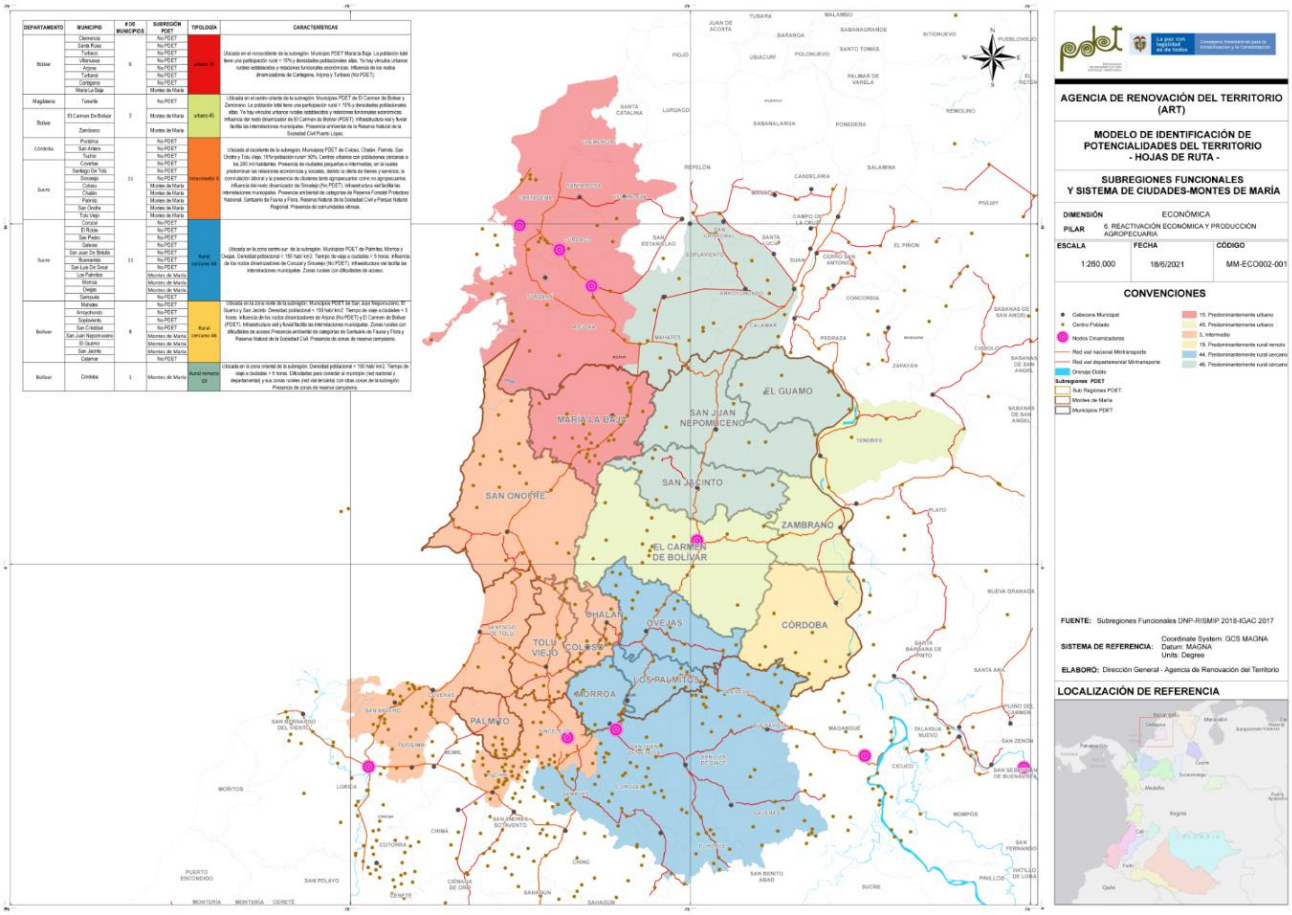

Anexo B 2. Mapa Validación Territorial Flujos Laborales y Centro de Comercialización

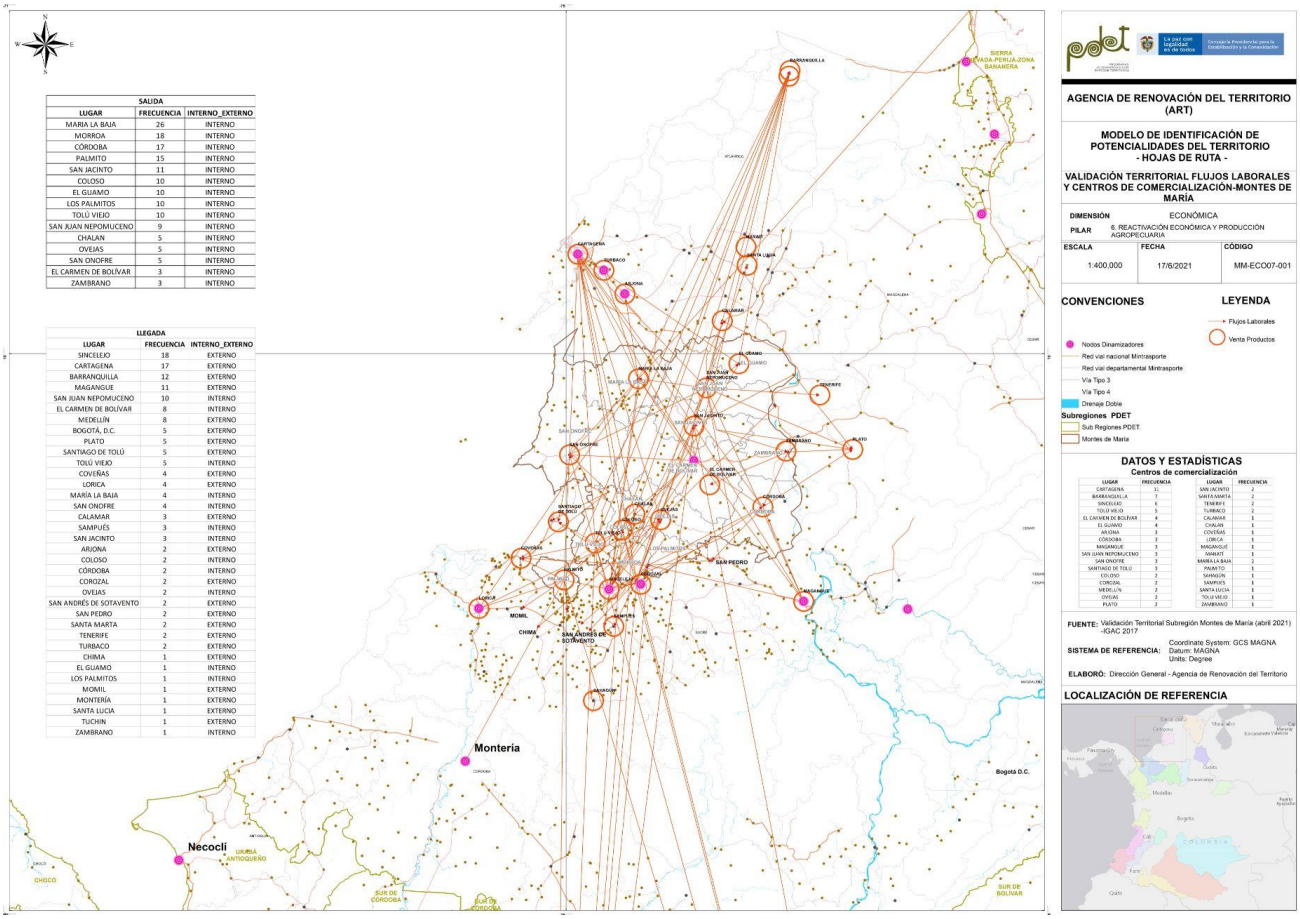

SALIDA		
LUGAR	FRECUENCIA	INTERNO_EXTERNO
MARÍA LA BAJA	26	INTERNO
MORROA	18	INTERNO
CÓRDOBA	17	INTERNO
PALMITO	15	INTERNO
SAN JACINTO	11	INTERNO
COLOSO	10	INTERNO
EL GUAMO	10	INTERNO
LOS PALMITOS	10	INTERNO
TOLÚ VIEJO	10	INTERNO
SAN JUAN NEPOMUCENO	9	INTERNO
CHALAN	5	INTERNO
OVEJAS	5	INTERNO
SAN ONOFRE	5	INTERNO
EL CARMEN DE BOLÍVAR	3	INTERNO
ZAMBRANO	3	INTERNO

LLEGADA		
LUGAR	FRECUENCIA	INTERNO_EXTERNO
SINCELEJO	18	EXTERNO
CARTAGENA	17	EXTERNO
BARRANQUILLA	12	EXTERNO
MAGANGUE	11	EXTERNO
SAN JUAN NEPOMUCENO	10	INTERNO
EL CARMEN DE BOLÍVAR	8	INTERNO
MEDELLÍN	8	EXTERNO
BOGOTÁ, D.C.	5	EXTERNO
PLATO	5	EXTERNO
SANTIAGO DE TOLÚ	5	EXTERNO
TOLÚ VIEJO	5	INTERNO
COVEÑAS	4	EXTERNO
LORICA	4	EXTERNO
MARÍA LA BAJA	4	INTERNO
SAN ONOFRE	4	INTERNO
CALAMAR	3	EXTERNO
SAMPUÉS	3	INTERNO
SAN JACINTO	3	INTERNO
ARJONA	2	EXTERNO
COLOSO	2	INTERNO
CÓRDOBA	2	INTERNO
COROZAL	2	EXTERNO
OVEJAS	2	INTERNO
SAN ANDRÉS DE SOTAVENTO	2	EXTERNO
SAN PEDRO	2	EXTERNO
SANTA MARTA	2	EXTERNO
TENERIFE	2	EXTERNO
TURBACO	2	EXTERNO
CHIMÁ	1	EXTERNO
EL GUAMO	1	INTERNO
LOS PALMITOS	1	INTERNO
MOMIL	1	EXTERNO
MONTERÍA	1	EXTERNO
SANTA LUCÍA	1	EXTERNO
TUCHÍN	1	EXTERNO
ZAMBRANO	1	INTERNO

DATOS Y ESTADÍSTICAS Centros de comercialización			
LUGAR	FRECUENCIA	LUGAR	FRECUENCIA
CARTAGENA	11	SAN JACINTO	2
BARRANQUILLA	7	SANTA MARTA	2
SINCELEJO	6	TENERIFE	2
TOLÚ VIEJO	5	TURBACO	2
EL CARMEN DE BOLÍVAR	4	CALAMAR	1
EL GUAMO	4	CHALAN	1
ARJONA	3	COVEÑAS	1
CÓRDOBA	3	LORICA	1
MAGANGUE	3	MAGANGUE	1
SAN JUAN NEPOMUCENO	3	MAHATE	1
SAN ONOFRE	3	MARÍA LA BAJA	2
SANTIAGO DE TOLÚ	3	PALMITO	1
COLOSO	2	SAHAGÚN	1
COROZAL	2	SAMPUES	1
MEDELLÍN	2	SANTA LUCÍA	1
OVEJAS	2	TOLÚ VIEJO	1
PLATO	2	ZAMBRANO	1

Anexo B 3. Mapa Aprovechamiento de Vínculos Urbano – Rurales

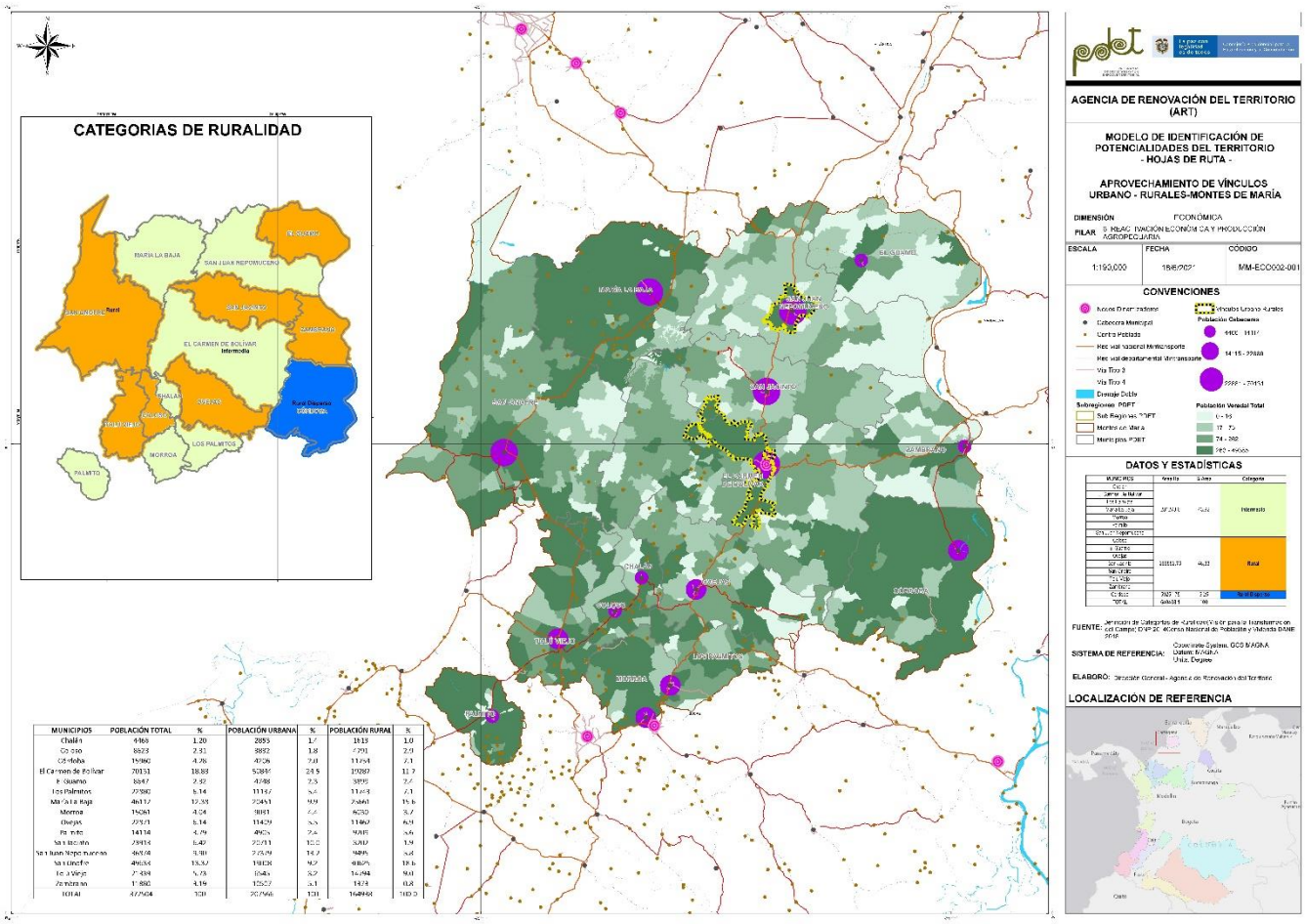

MUNICIPIOS	POBLACIÓN TOTAL	%	POBLACIÓN URBANA	%	POBLACIÓN RURAL	%
Chalán	4168	1.20	2855	1.7	1313	1.0
Coloso	8523	2.31	3892	1.8	4631	2.0
Córdoba	15980	4.76	4126	7.0	11854	7.1
El Carmen de Bolívar	70133	18.88	52895	24.5	17238	11.7
El Guamo	8847	2.32	4748	2.3	4099	2.2
Los Palmitos	22980	6.14	11367	5.5	11613	7.1
María La Baja	46117	12.53	20441	9.9	25676	15.6
Morroa	15081	4.04	9891	4.6	5190	3.2
Ovejas	22971	6.14	11429	5.5	11542	6.9
Palmito	14114	4.79	4965	2.4	9149	5.6
San Antonio	7914	1.42	2511	1.2	5403	3.3
San Juan Nepomuceno	46574	9.80	27579	14.7	18995	5.8
San Onofre	49633	13.32	19108	9.2	30525	18.6
Tolú Viejo	27434	5.73	10494	5.2	16940	10.0
Zambrano	11860	4.19	12527	6.1	1474	0.8
TOTAL	377404	100	207966	100	164848	100.0

Anexo B 4. Mapa Desarrollo de Clúster y Tejidos Productivos (IX): Frontera Agrícola y Productividad Existente

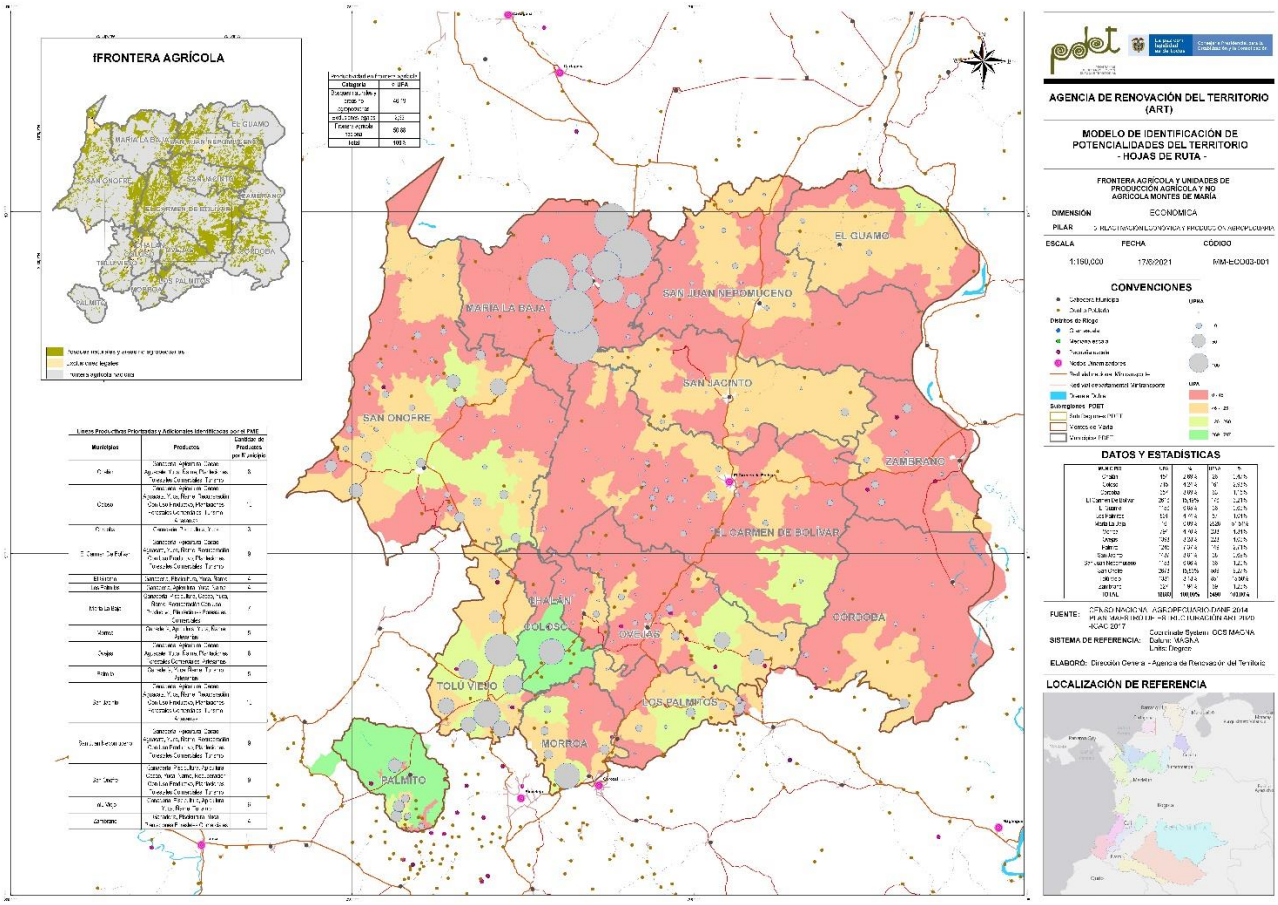

La paz con legalidad es de todos
Agencia de Renovación del Territorio

Anexo B 5. Mapa Desarrollo de Clúster y Tejidos Productivos (VI): Minería y Petróleo

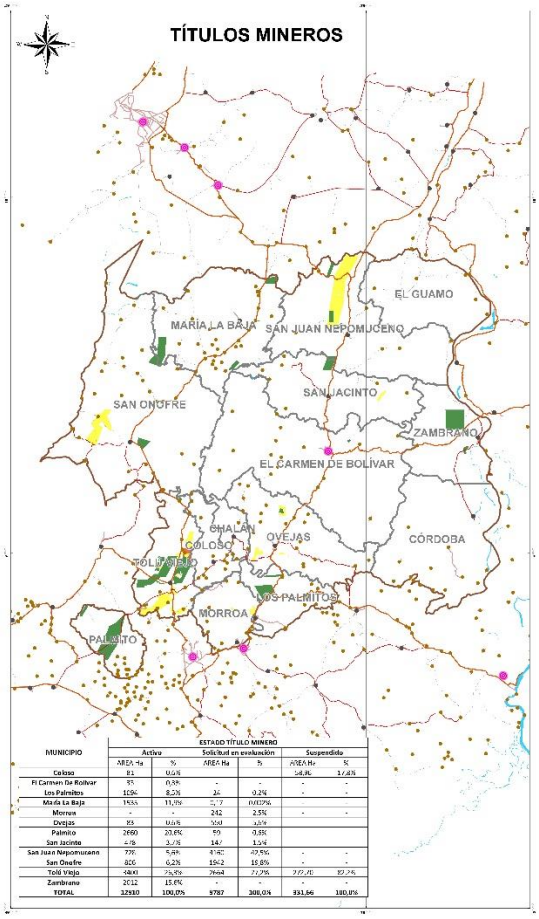

MUNICIPIO	ESTADO TÍTULO MINERO					
	Activo		Solicitud en evaluación		Suspendido	
	AREA Ha	%	AREA Ha	%	AREA Ha	%
Coloso	81	0,6%			146,46	17,6%
El Carmen De Bolívar	83	0,6%	-	-	-	-
Los Palmitos	1194	8,5%	26	0,2%	-	-
María La Baja	1555	11,1%	2,7	0,02%		
Morroa	-	-	242	2,5%	-	-
Ovejas	83	0,6%	360	3,6%		
Palmito	2660	20,6%	89	0,9%		
San Jacinto	478	3,7%	147	1,5%		
San Juan Nepomuceno	778	5,6%	4740	49,5%	-	-
San Onofre	800	6,2%	1842	19,6%	-	-
Tolú Viejo	4840	37,5%	2668	27,9%	777,40	93,4%
Zambrano	2012	15,6%	-	-	-	-
TOTAL	12930	100,0%	9787	100,0%	831,86	100,0%

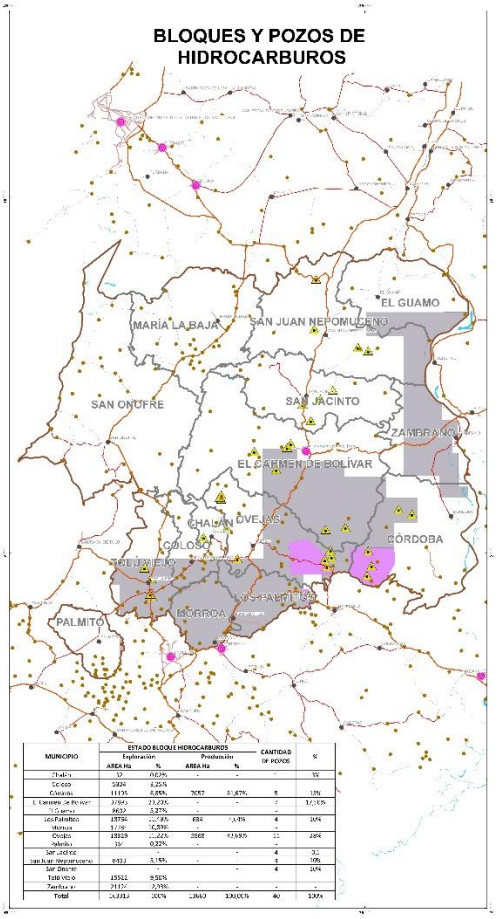

MUNICIPIO	ESTADO BLOQUE HIDROCARBUROS				CANTIDAD DE POZOS	%
	Exploración		Producción			
	AREA Ha	%	AREA Ha	%		
Chalán	33	0,02%	-	-	-	0%
Coloso	5004	4,25%				
Ovejas	11135	9,46%	2082	31,87%	6	12%
El Carmen De Bolívar	17944	15,23%	-	-	2	12,5%
Morroa	6632	5,63%	-	-	-	
Los Palmitos	18786	15,95%	684	10,47%	4	10%
Morroa	17181	14,59%	-	-	-	
Ovejas	18819	15,98%	3868	59,205	11	28%
Palmito	39	0,03%	-	-	-	
San Jacinto				-	4	10
San Juan Nepomuceno	6133	5,18%	-		8	20%
San Onofre				-	4	10%
Tolú Viejo	15521	9,58%				
Zambrano	21172	17,98%	-	-	-	-
Total	117,812	100%	6,534	100,00%	40	100%

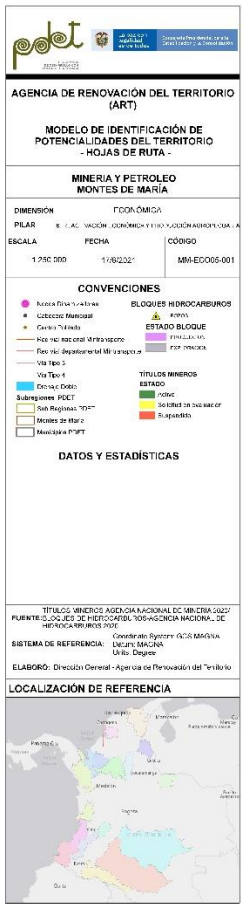

Anexo B 6. Desarrollo de Clúster y Tejidos Productivos (V): Valor Agregado y Unidades Productivas

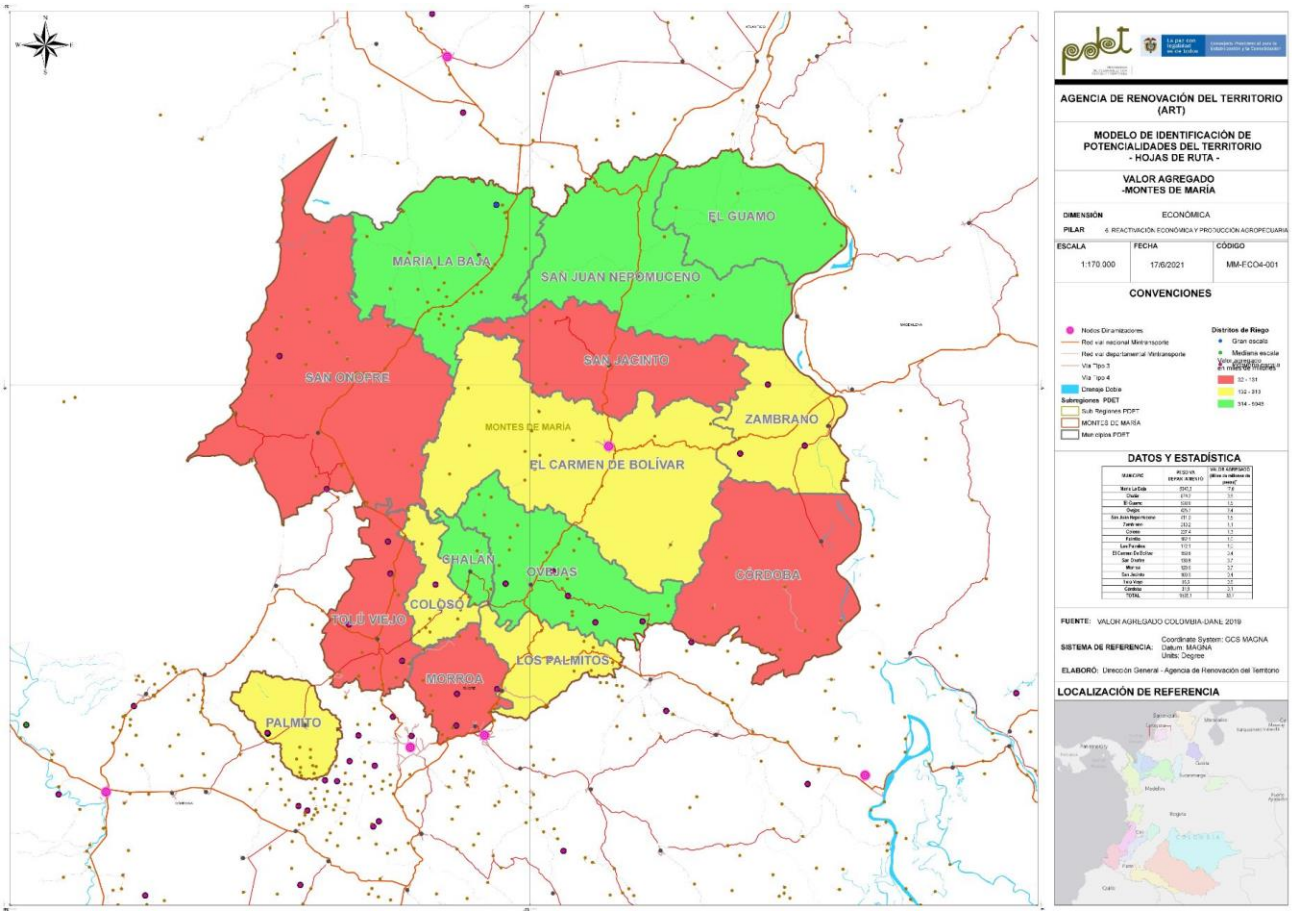

Anexo B 7. Desarrollo de Clúster y Tejidos Productivos (VIII): Asociaciones, Cooperativas y Gremios.

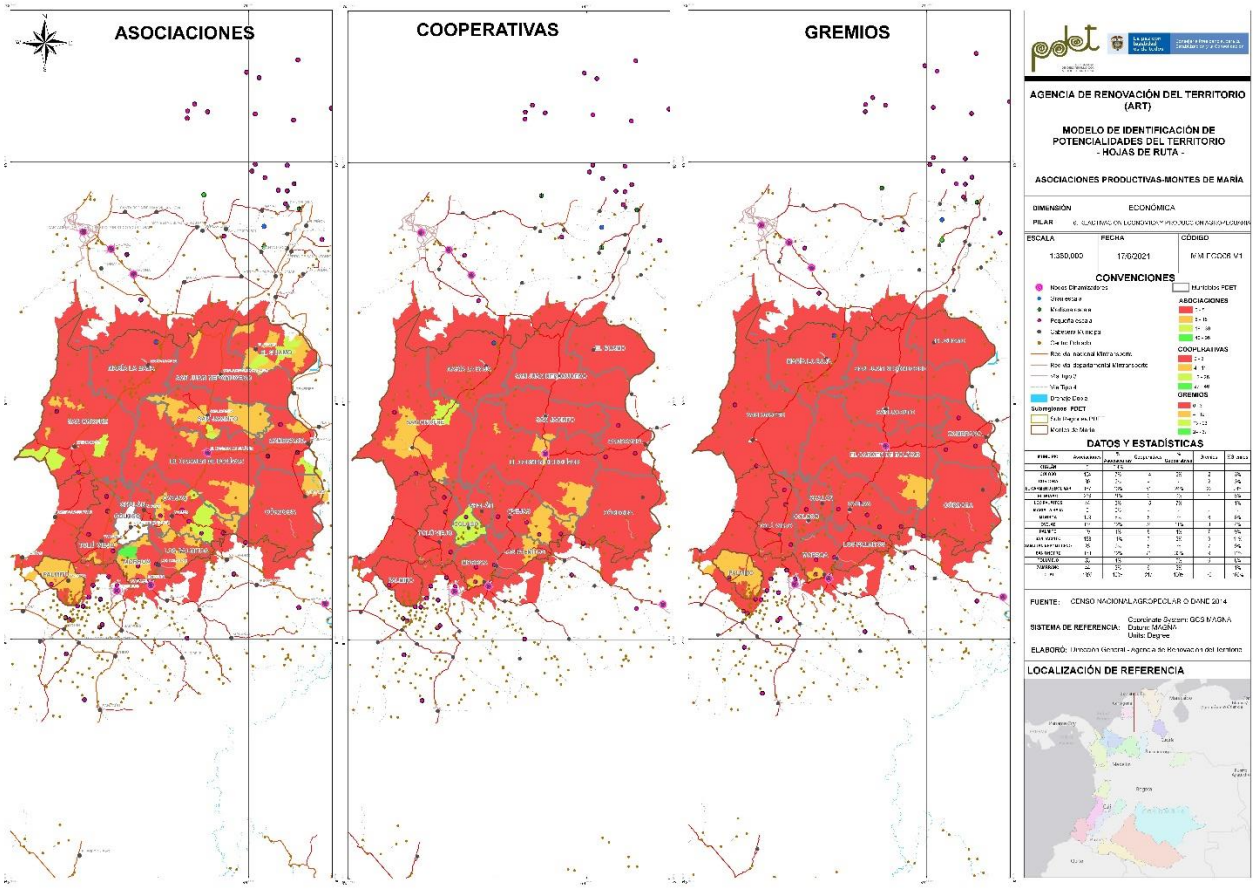

La paz con legalidad es de todos
Agencia de Renovación del Territorio

Anexo B 8 Mapa Áreas Protegidas y de Especial Importancia Ecológica

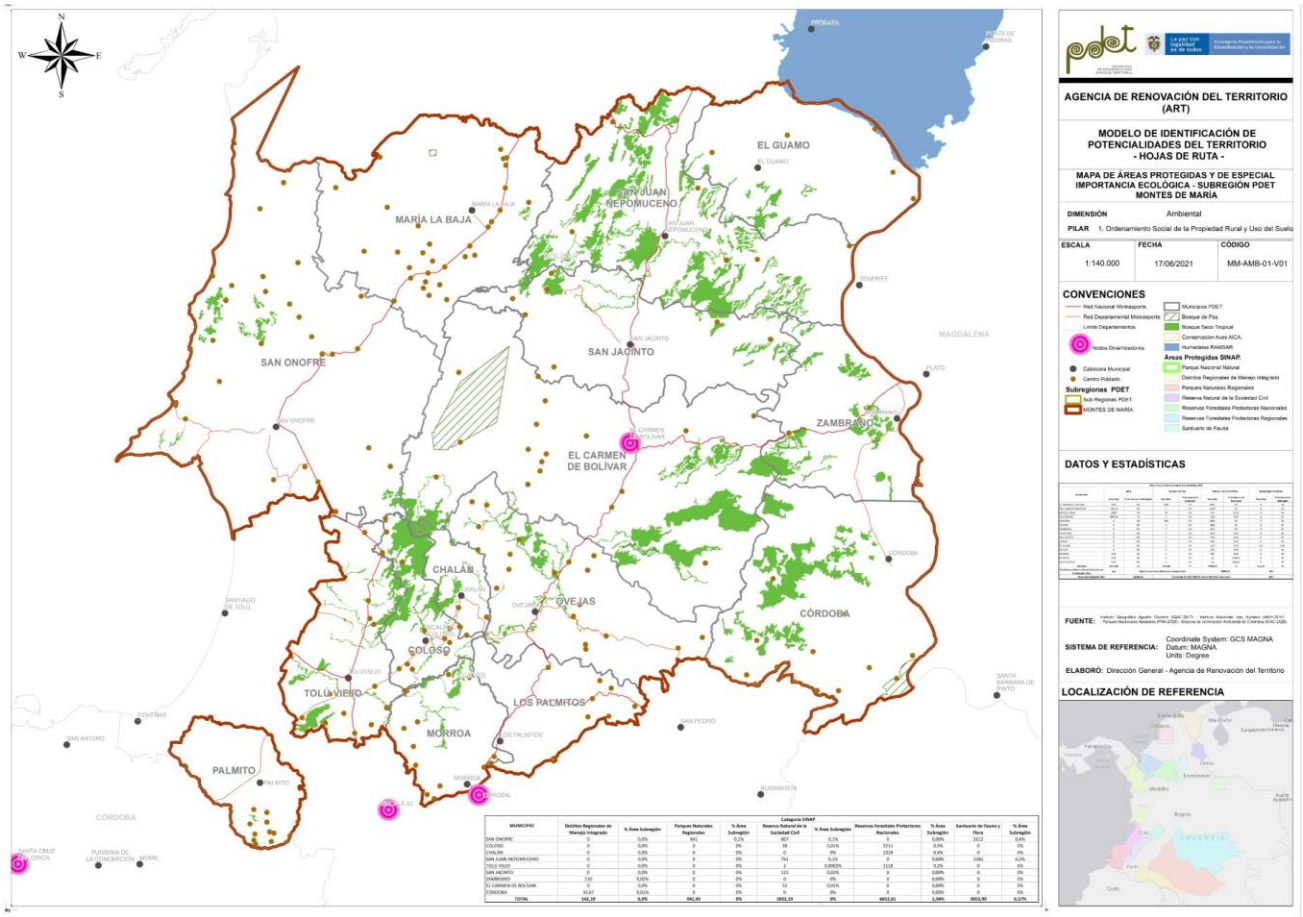

Anexo B 9. Mapa de Ecosistemas Marinos Continentales Costeros 2017

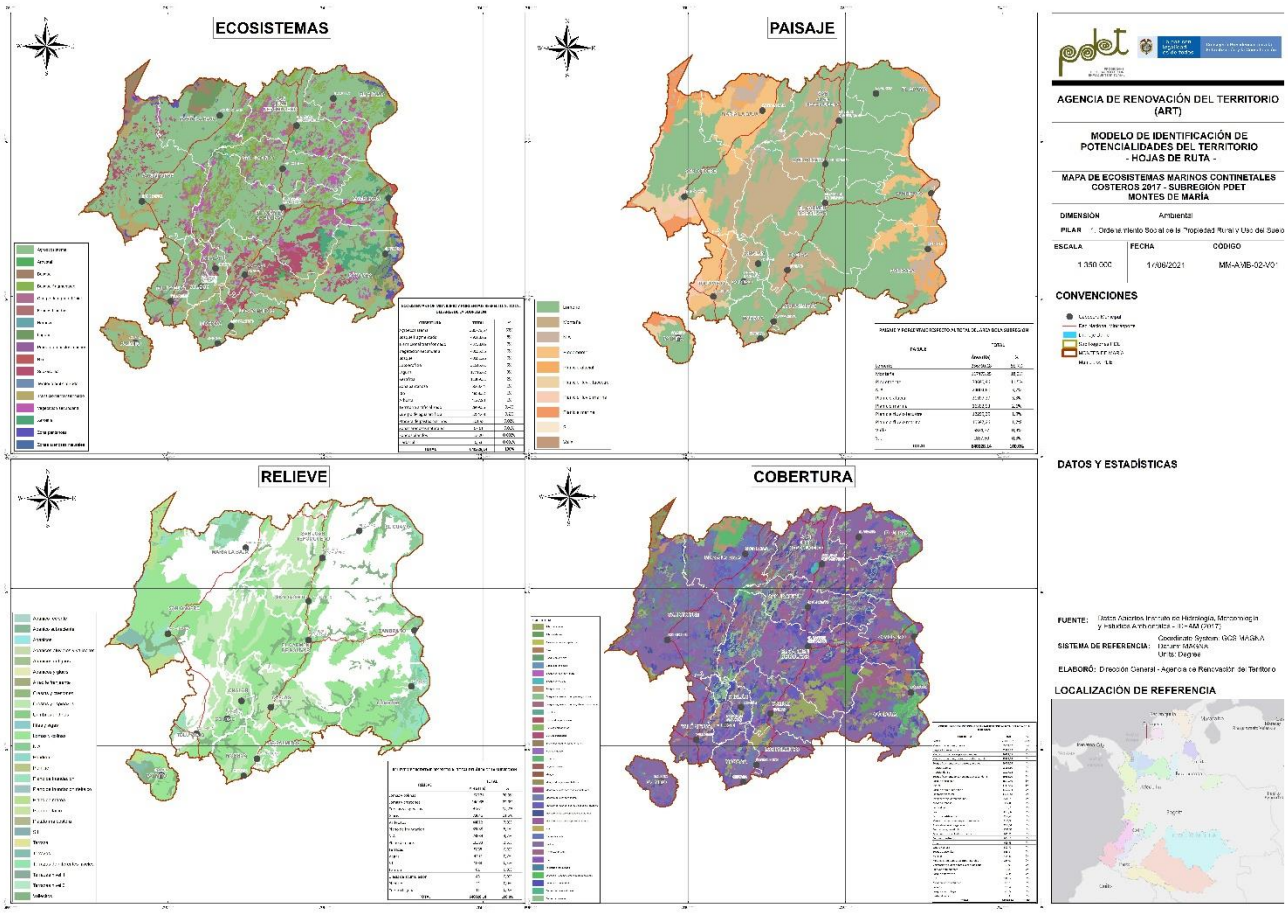

La paz con legalidad es de todos
Agencia de Renovación del Territorio

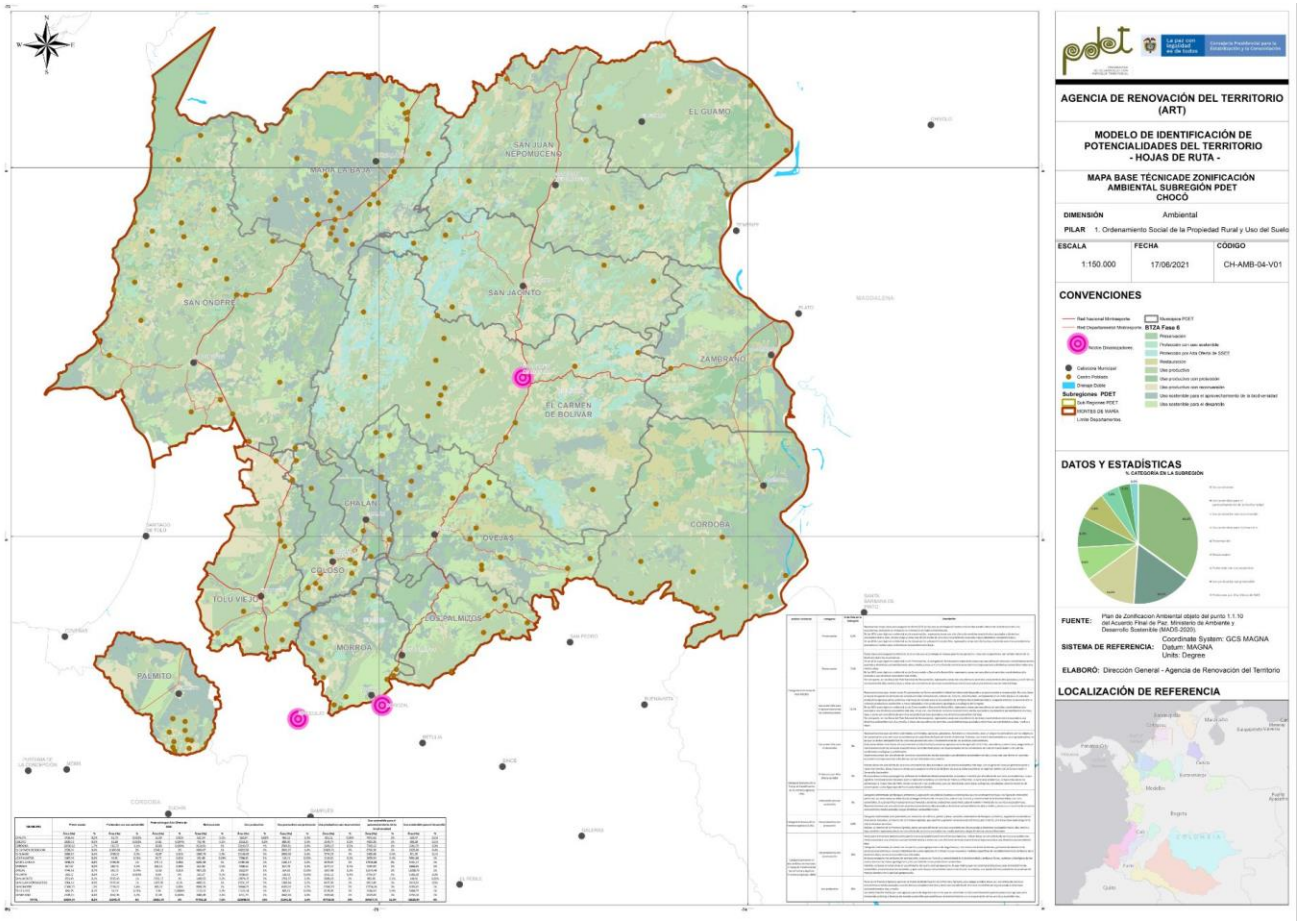

La paz con legalidad es de todos
Agencia de Renovación del Territorio

Anexo B 11. Mapa Caracterización Hídrica, Índice Vulnerabilidad Hídrica Año Seco e Índice de Calidad de Agua

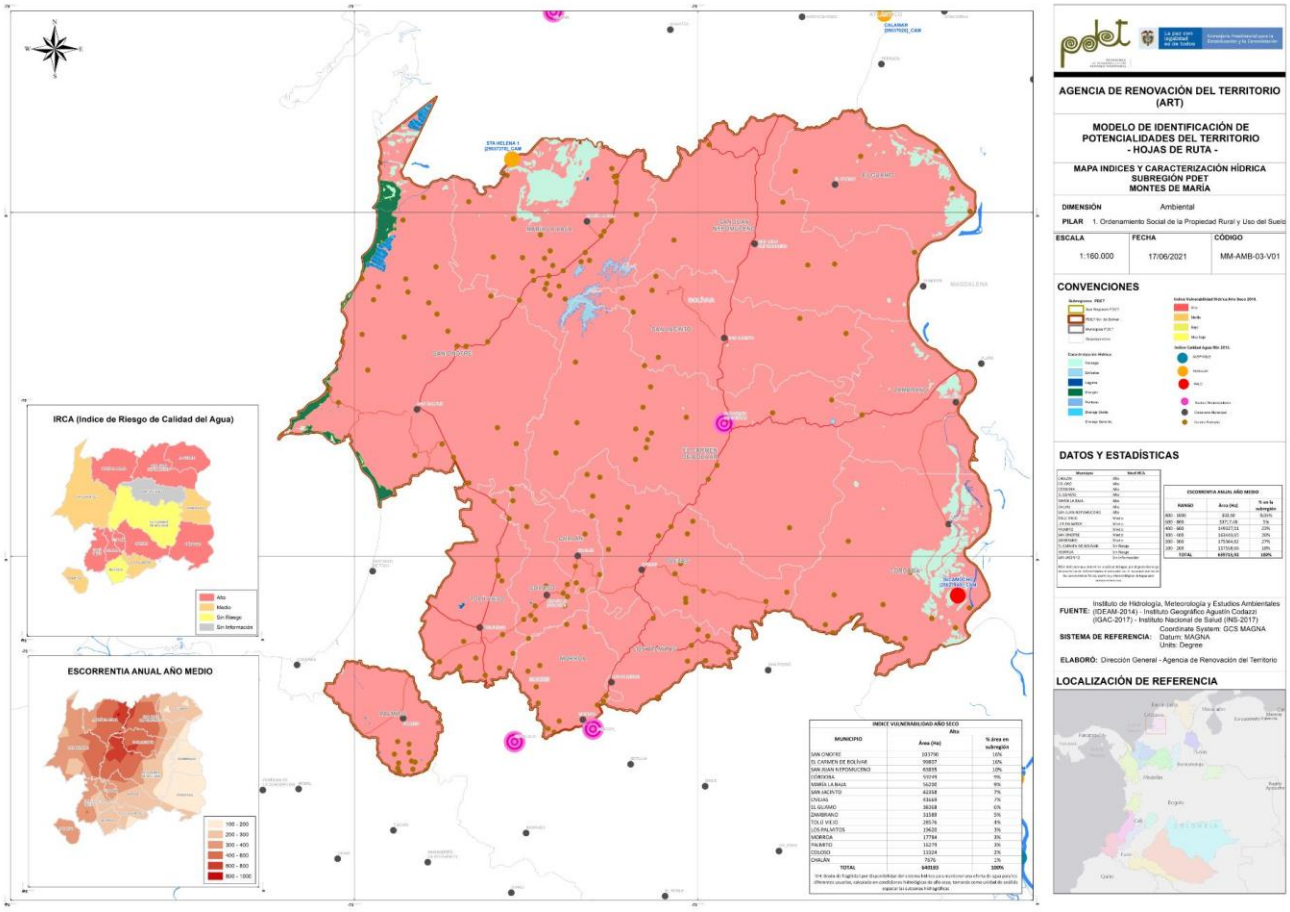

Anexo B 12. Mapa Demanda Hídrica Sectores y Uso

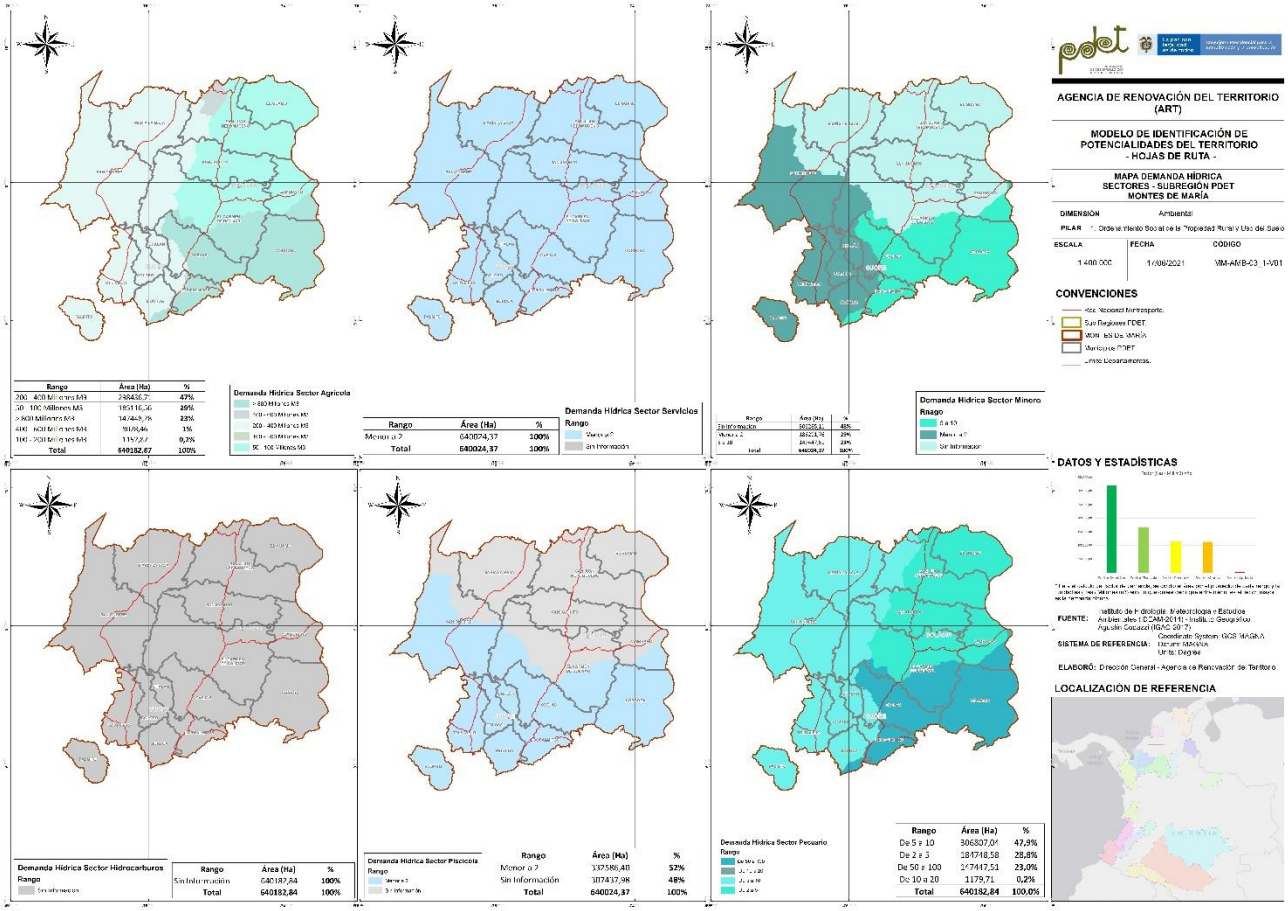

Anexo B 13. Mapa Cambio Cobertura Bosque No Bosque (2016 - 2017)

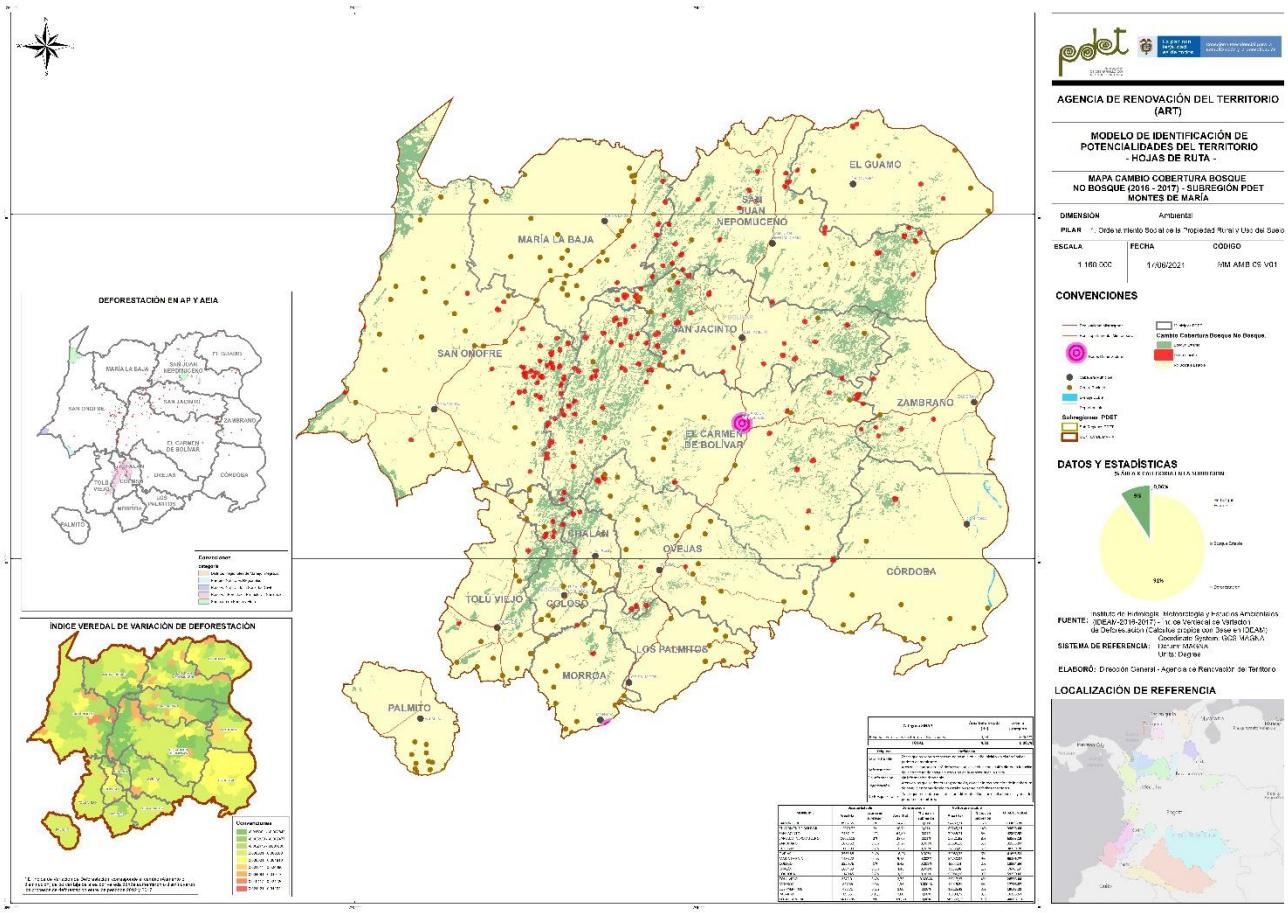

La paz con legalidad es de todos
Agencia de Renovación del Territorio

Anexo B 14. Mapa Nuevas Zonas con Presencia de Deforestación / Validación Territorial

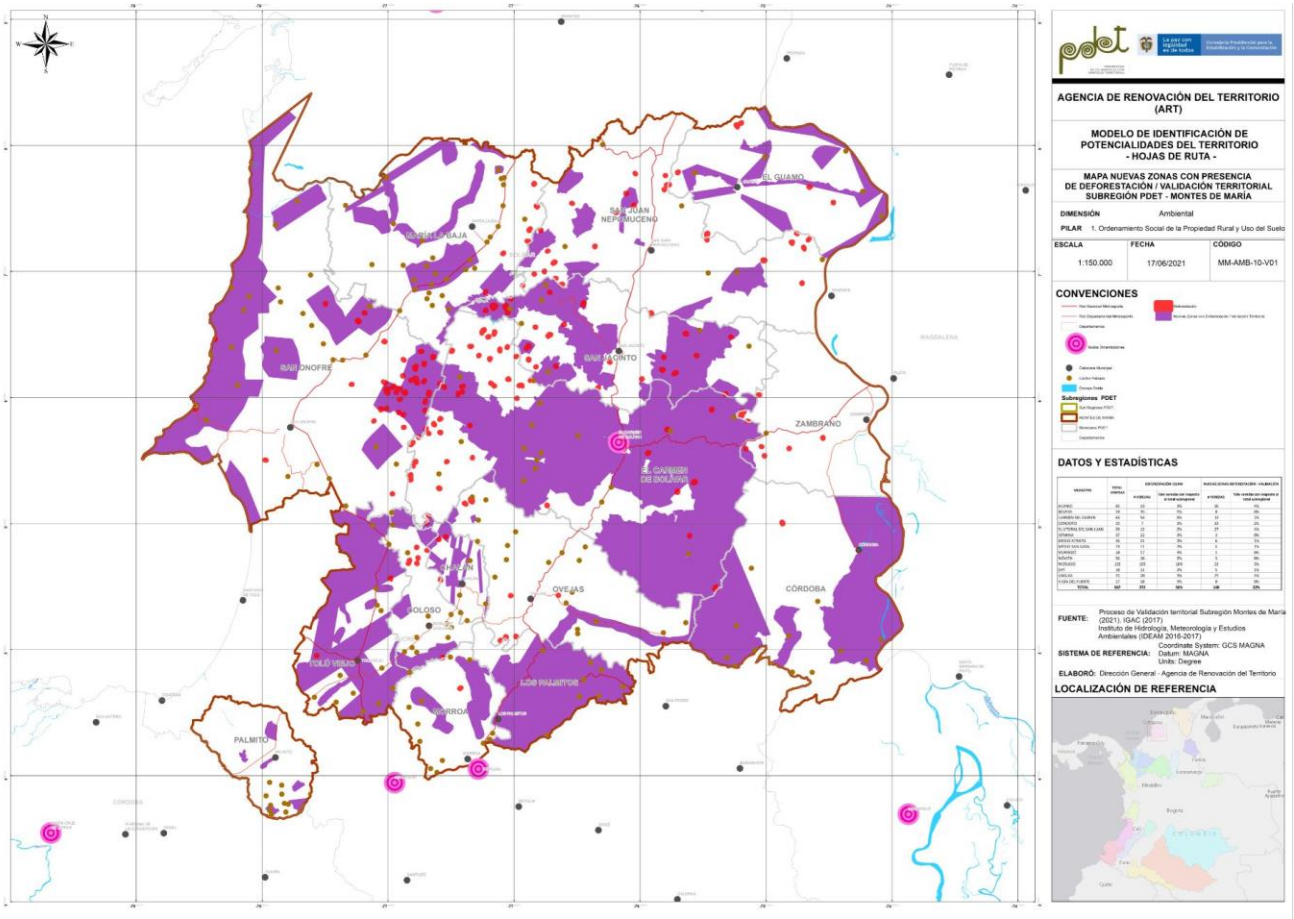

Anexo B 15. Mapa Susceptibilidad por Inundaciones y Remoción en Masa

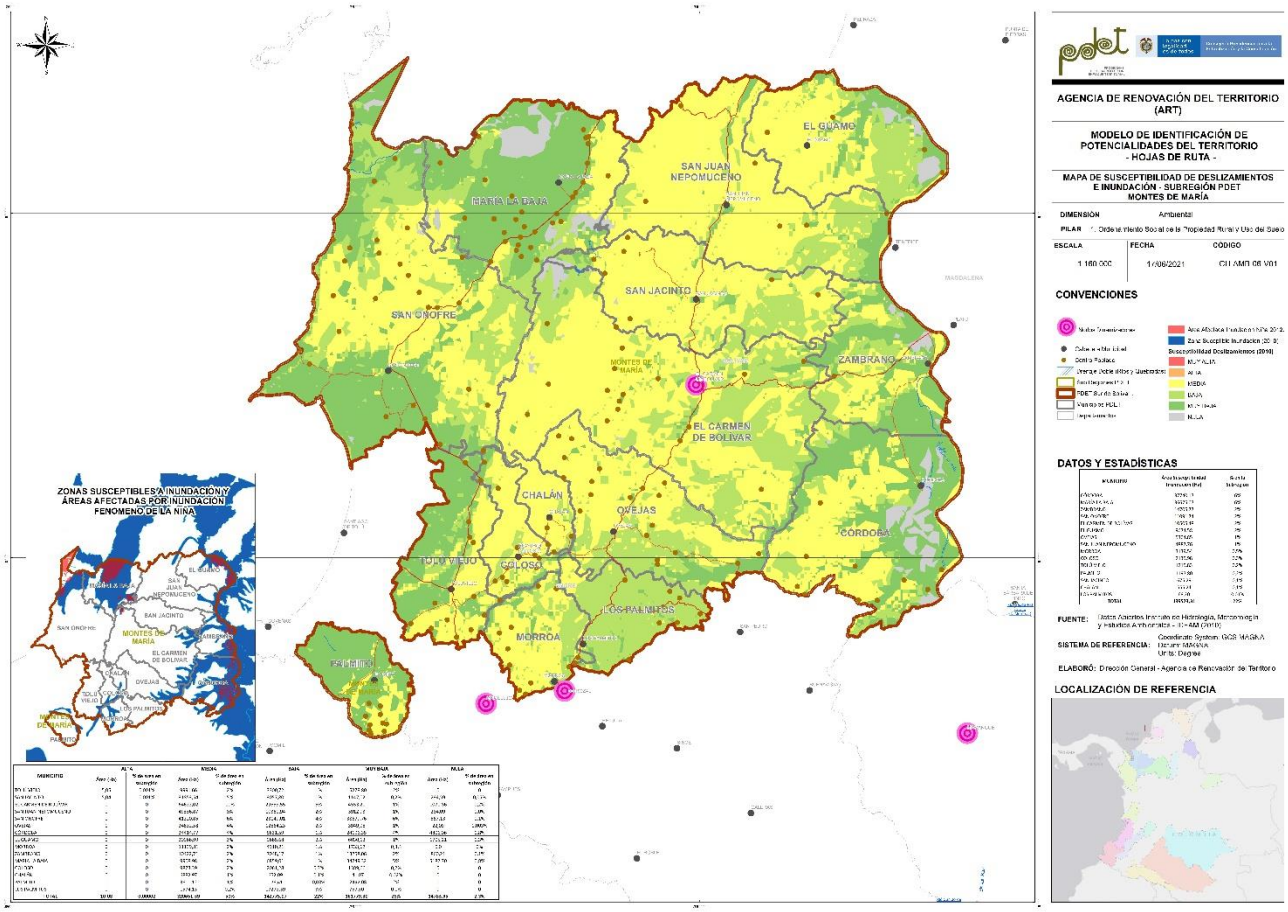

La paz con legalidad es de todos
Agencia de Renovación del Territorio

Anexo B 16. Mapa Índice de Riesgos Ajustado por Capacidades

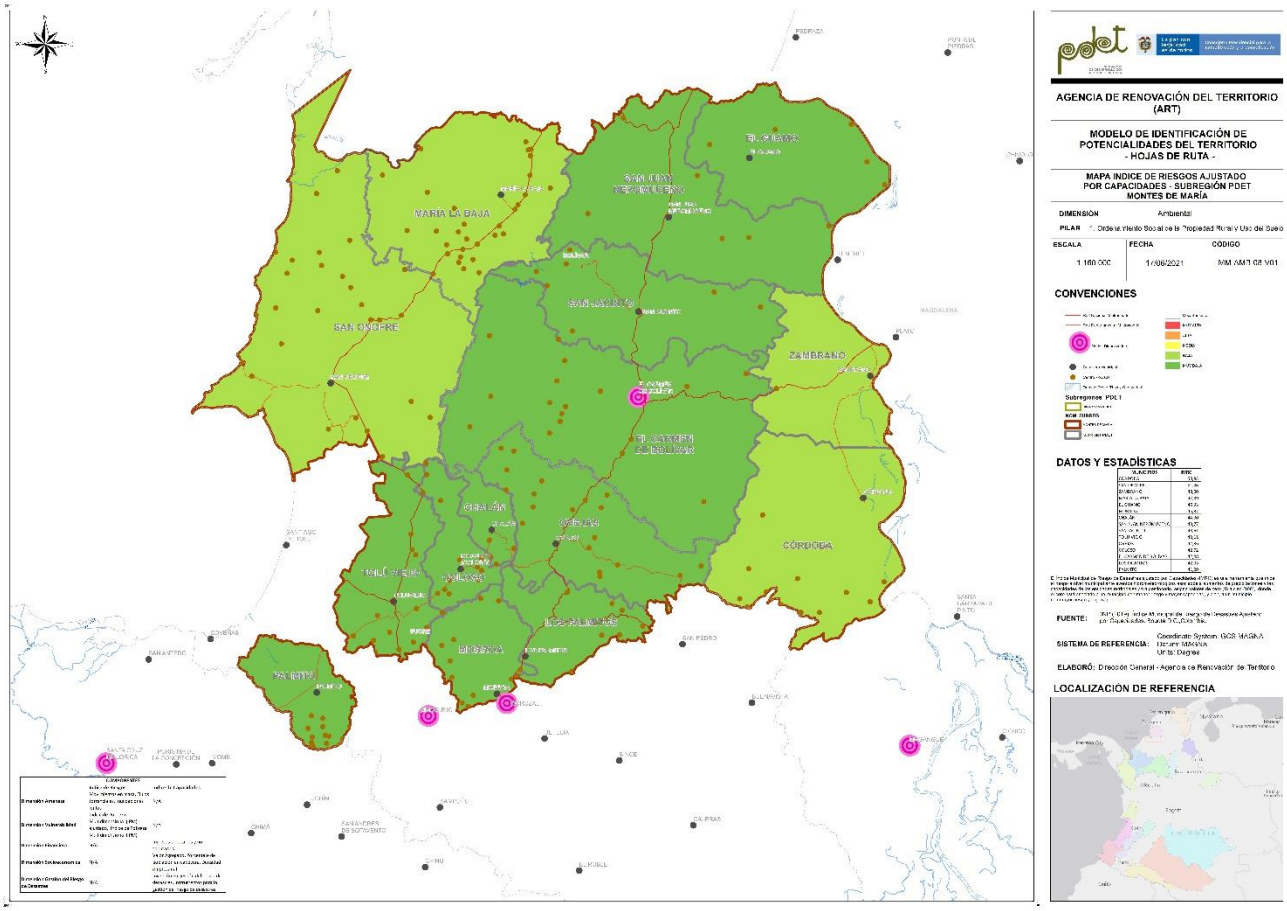

La paz con legalidad es de todos
Agencia de Renovación del Territorio

Anexo B 17. Frontera Agrícola

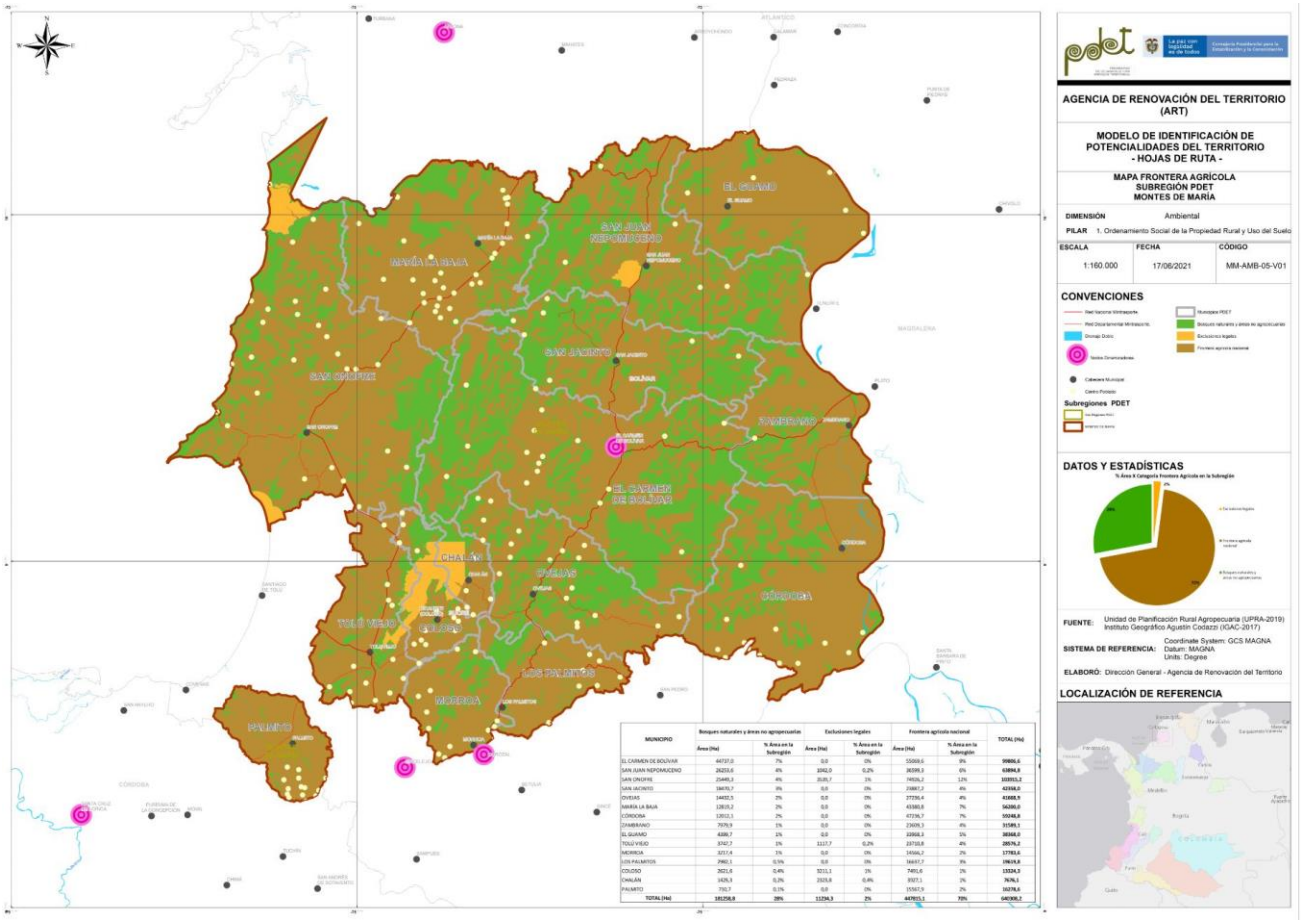

MUNICIPIO	Bosques naturales y áreas no agropecuarias		Exclusiones legales		Frontera agrícola nacional		TOTAL (Ha)
	Área (Ha)	% Área en la Subregión	Área (Ha)	% Área en la Subregión	Área (Ha)	% Área en la Subregión	
EL CARMEN DE BOLÍVAR	44737,0	7%	0,0	0%	15069,6	9%	**59806,6**
SAN JUAN NEPOMUCENO	26233,6	4%	1062,0	0,2%	36599,3	6%	**63894,9**
SAN ONOFRE	25445,3	4%	3185,7	1%	74926,2	12%	**103557,2**
SAN JACINTO	18670,7	3%	0,0	0%	23887,2	4%	**42558,0**
OVEJAS	14402,5	2%	0,0	0%	27256,4	4%	**41658,9**
MARÍA LA BAJA	12815,2	2%	0,0	0%	43380,8	7%	**56200,0**
CÓRDOBA	13512,1	2%	0,0	0%	47236,7	7%	**60748,8**
ZAMBRANO	7076,9	1%	0,0	0%	24209,3	4%	**31286,3**
EL GUAMO	4380,7	1%	0,0	0%	22968,3	3%	**27348,0**
TOLÚ VIEJO	3742,7	1%	1117,7	0,2%	23710,8	4%	**28571,2**
MORROA	3717,4	1%	0,0	0%	14566,2	2%	**18283,6**
LOS PALMITOS	2982,1	0,5%	0,0	0%	16657,7	3%	**19639,8**
COLOSÓ	2621,6	0,4%	3713,1	1%	7491,6	1%	**13826,3**
CHALÁN	1426,3	0,2%	2525,8	0,4%	3727,1	1%	**7679,1**
PALMITO	710,7	0,1%	0,0	0%	15367,9	2%	**16078,6**
TOTAL (Ha)	**181258,9**	**28%**	**11704,3**	**2%**	**447921,1**	**70%**	**640884,2**

Anexo B 18. Mapa de Vulnerabilidad Ambiental al Cambio Climático

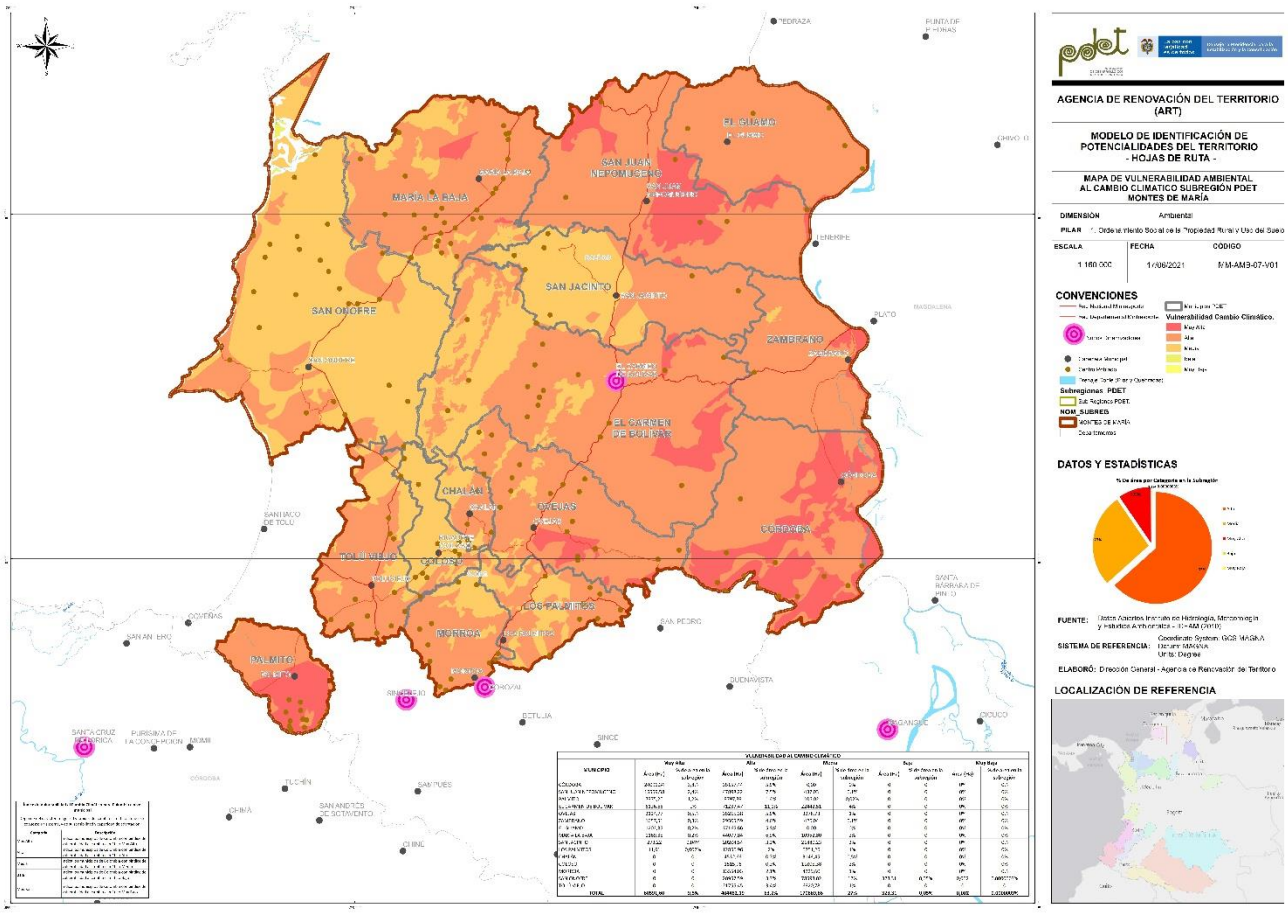

La paz con legalidad es de todos
Agencia de Renovación del Territorio

Anexo B 19. Mapa Localización De La Población: Población Total

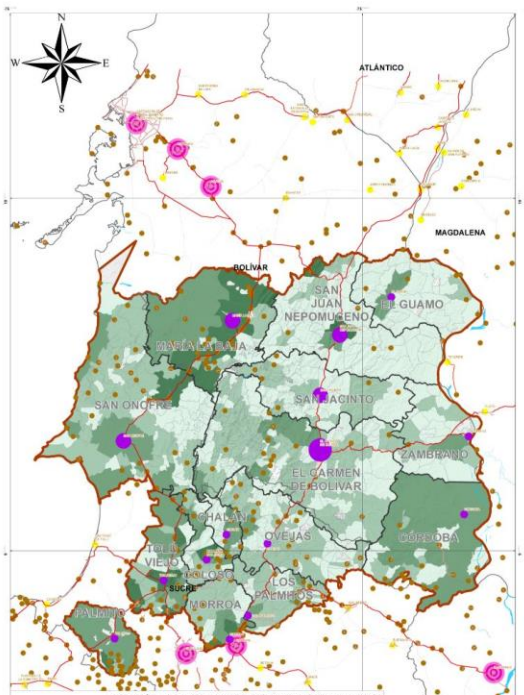

MUNICIPIO	POBLACIÓN TOTAL	POBLACIÓN URBANA	% DE POBLACIÓN URBANA	POBLACIÓN RURAL	% DE POBLACIÓN RURAL
CÓRDOBA	14503	3822	26%	10681	74%
TOLÚ VIEJO	19869	6094	31%	13775	69%
PALMITO	12378	4302	35%	8076	65%
SAN ONOFRE	41967	16072	38%	25895	62%
MARÍA LA BAJA	45250	20069	44%	25181	56%
COLOSO	7924	3521	44%	4403	56%
LOS PALMITOS	21530	10480	49%	11050	51%
OVEJAS	22230	11089	50%	11141	50%
EL GUAMO	7912	4344	55%	3568	45%
MORROA	23681	14200	60%	9481	40%
CHALÁN	4441	2837	64%	1604	36%
EL CARMEN DE BOLÍVAR	67646	49042	72%	18604	28%
SAN JUAN NEPOMUCENO	35444	26317	74%	9127	26%
SAN JACINTO	23533	20382	87%	3151	13%
ZAMBRANO	11258	9957	88%	1301	12%
Total general	359566	202529	56%	157037	44%

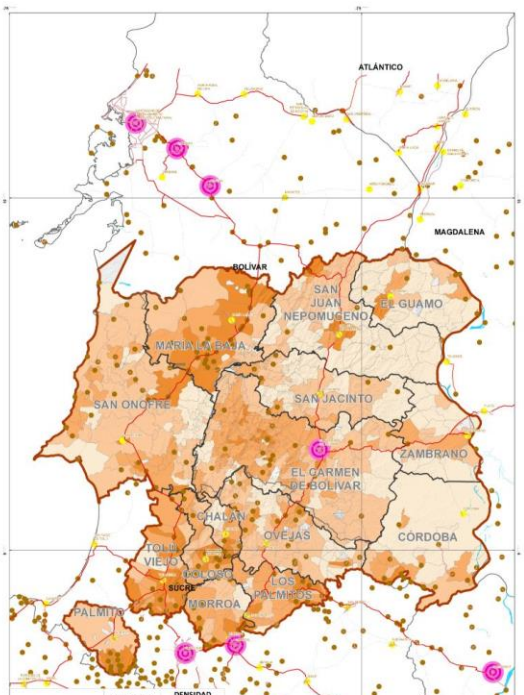

MUNICIPIO	POBLACIÓN TOTAL	DENSIDAD POBLACIONAL (HAB/KM2)
LOS PALMITOS	22880	117
PALMITO	14114	87
MORROA	15061	85
MARÍA LA BAJA	46112	82
TOLÚ VIEJO	21339	75
EL CARMEN DE BOLÍVAR	70131	70
COLOSO	8623	65
CHALÁN	4466	58
SAN JUAN NEPOMUCENO	36874	58
SAN JACINTO	23913	56
OVEJAS	22871	55
SAN ONOFRE	49633	48
ZAMBRANO	11880	38
CÓRDOBA	15960	27
EL GUAMO	8647	23
Total general	372504	942

Anexo B 20. Mapas Localización de la Población: Mujeres y Localización de la Población: Hombres

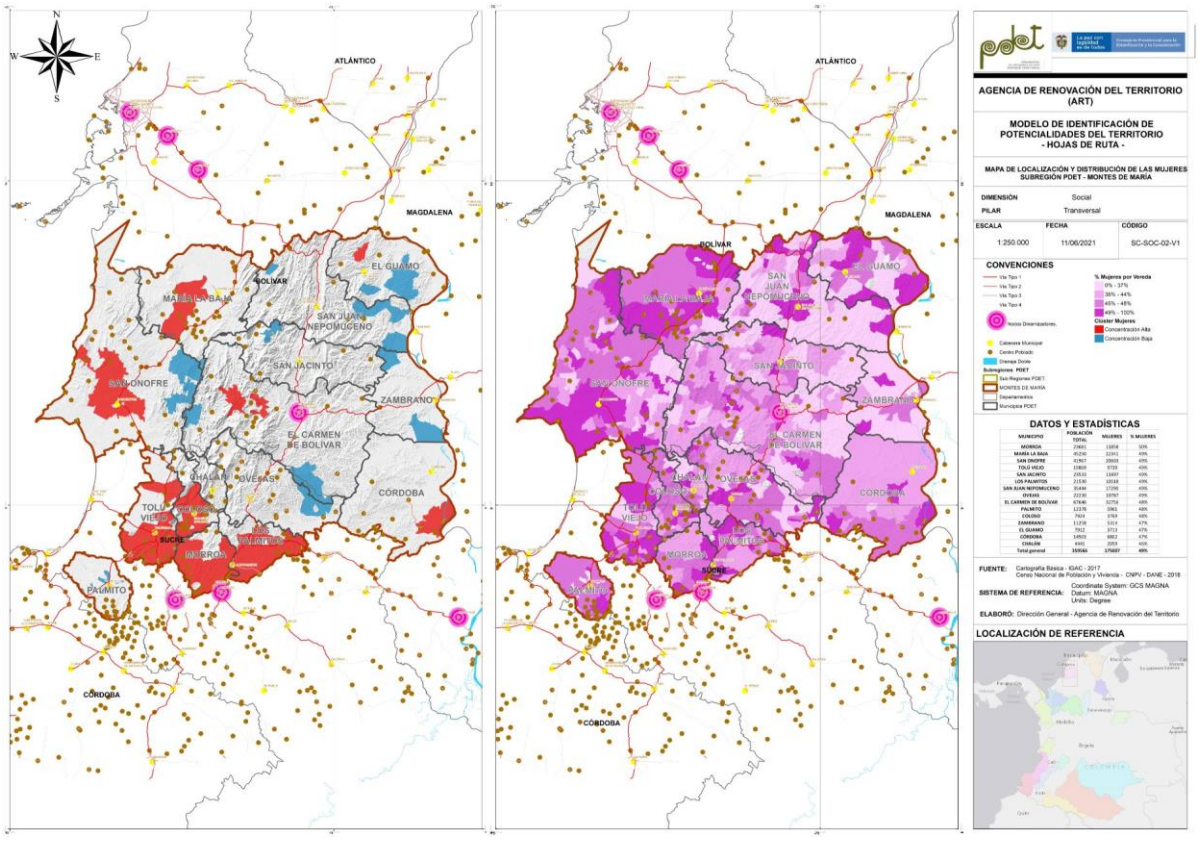

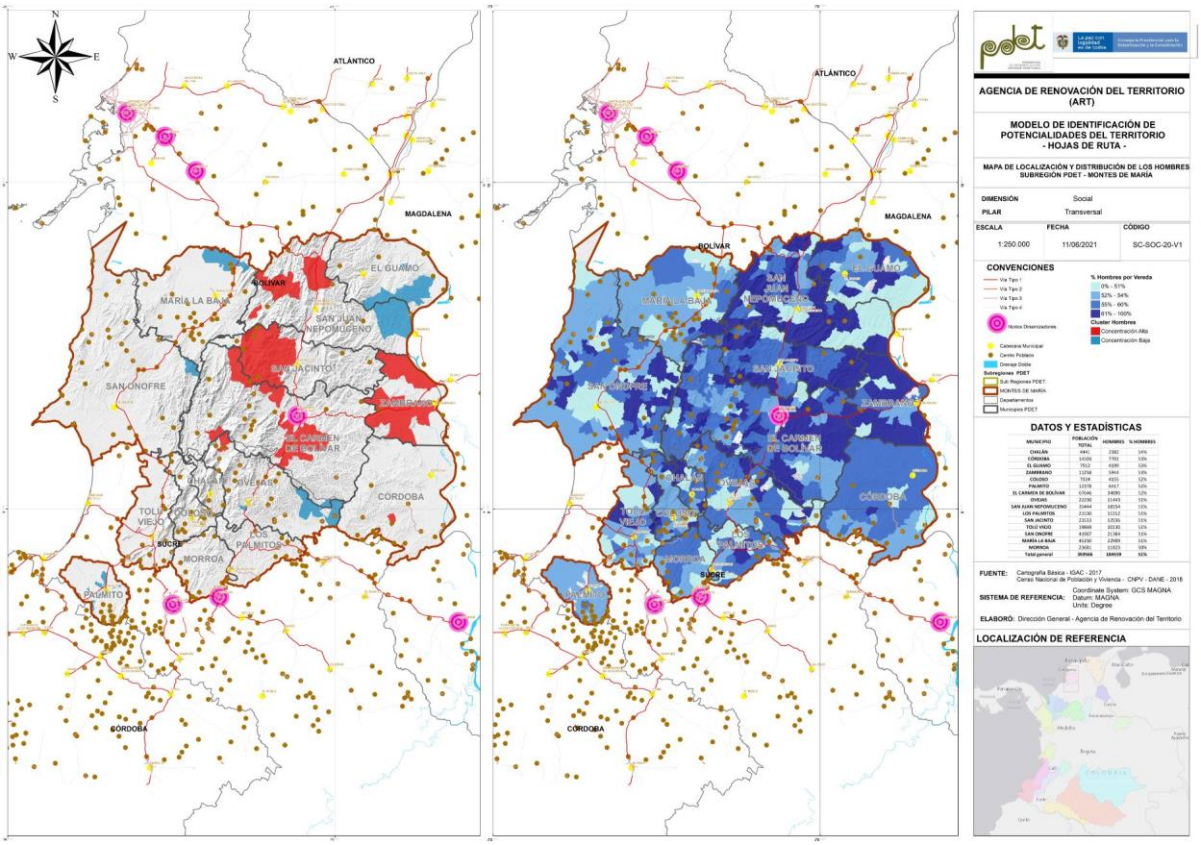

Anexo B 21. Localización de La Población (IV): Primera Infancia Y Centros Zonales ICBF

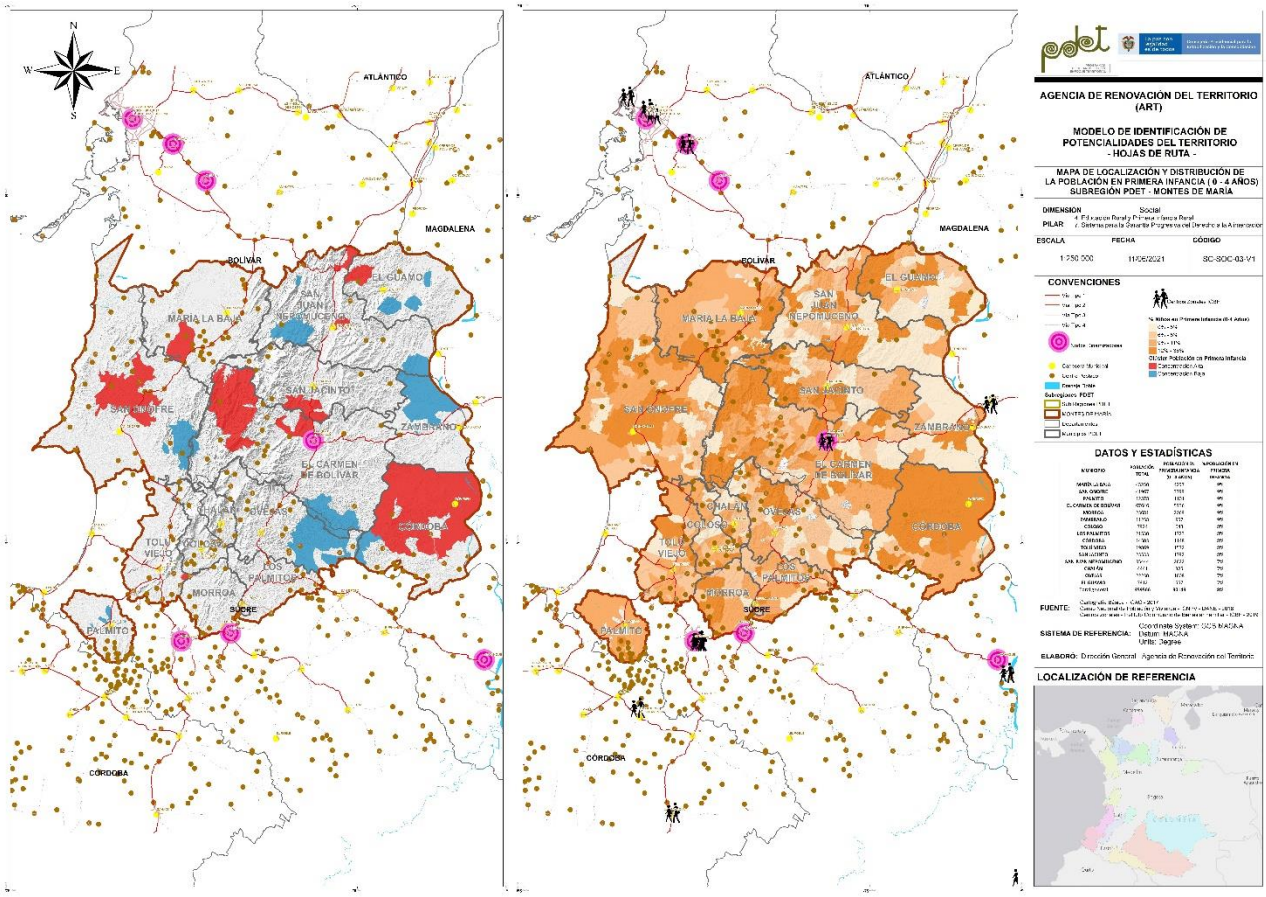

La paz con legalidad es de todos
Agencia de Renovación del Territorio

Anexo B 22. Mapa Localización de la Población: Adultos Mayores

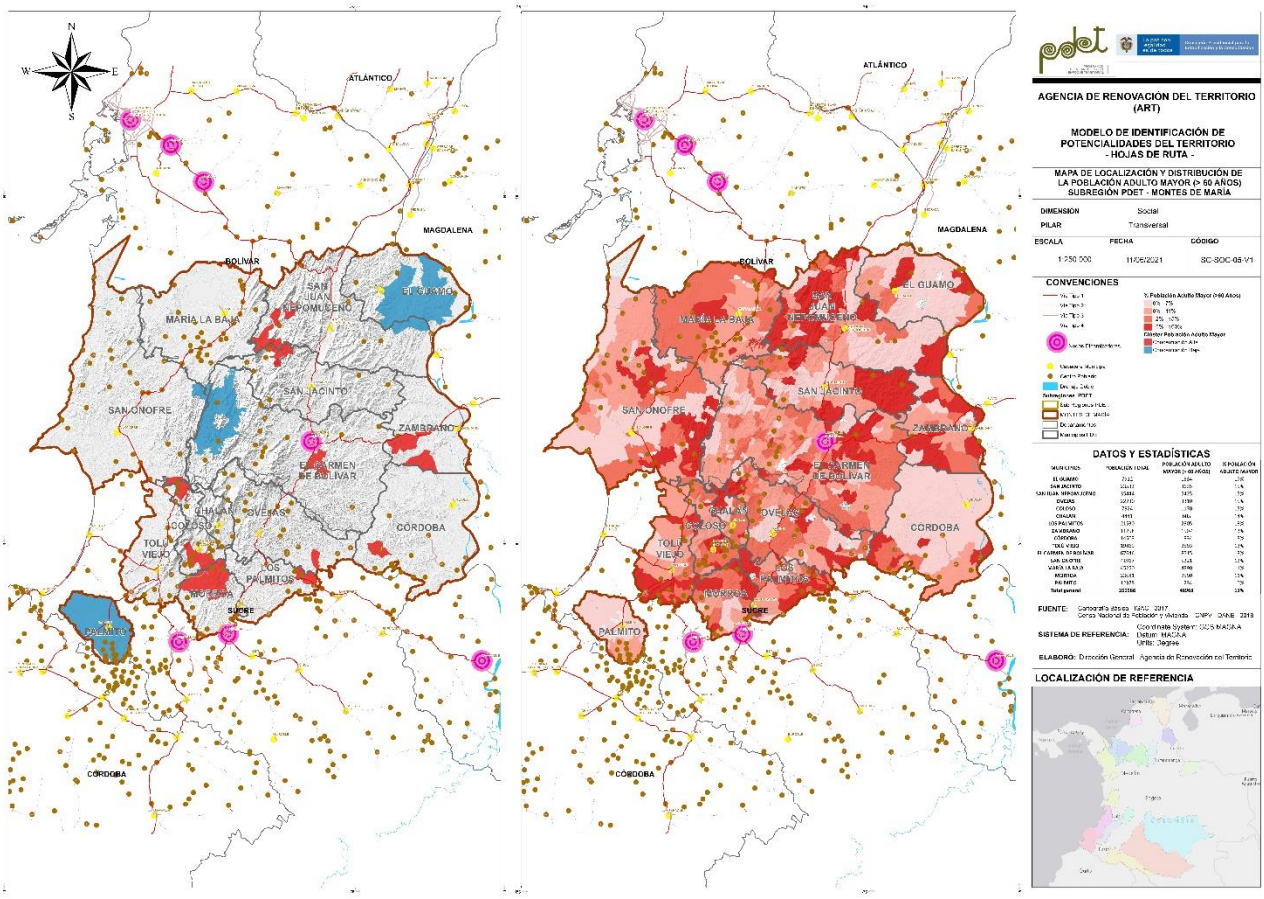

La paz con legalidad es de todos
Agencia de Renovación del Territorio

Anexo B 23. Mapa Localización de la Población: Personas en Condición de Discapacidad.

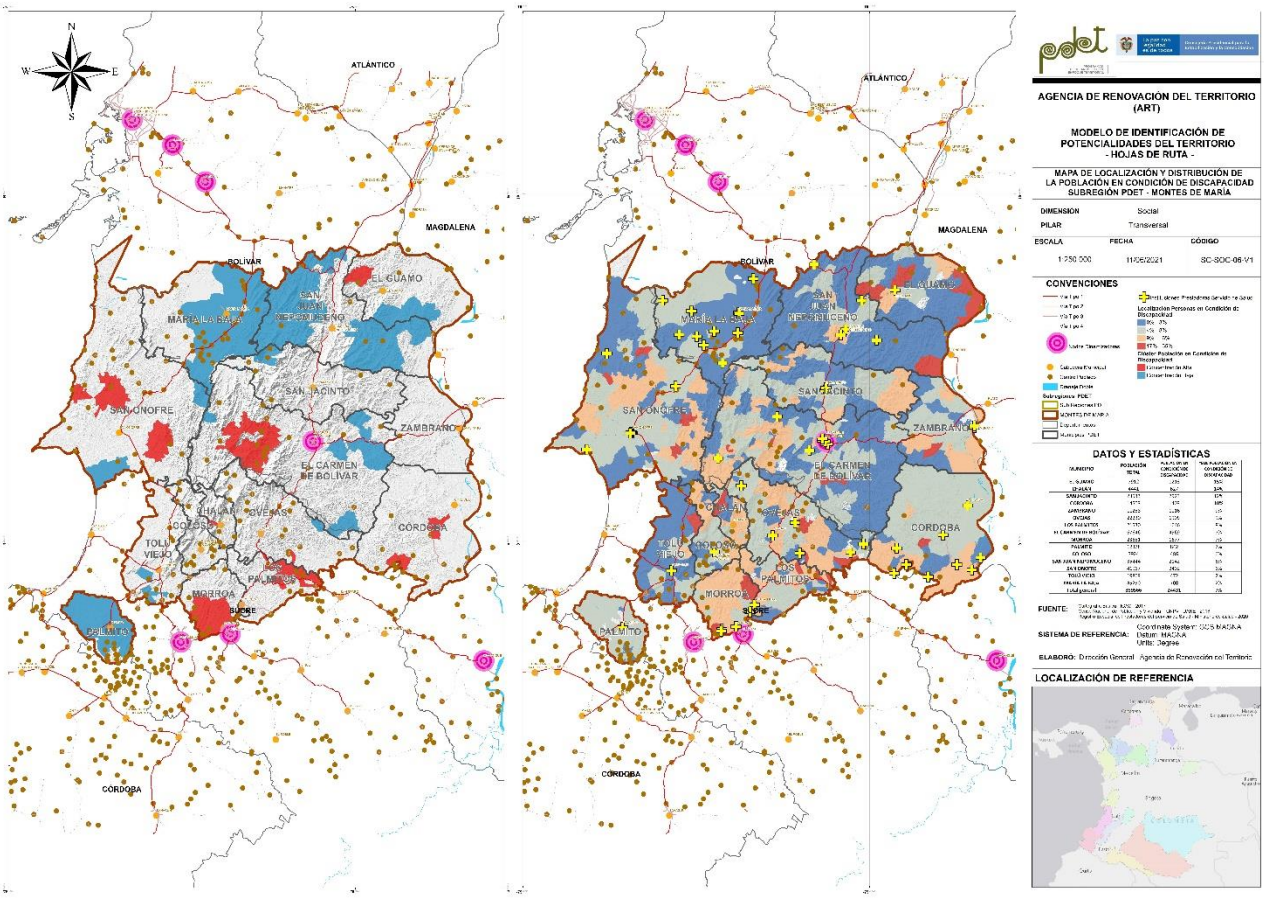

La paz con legalidad es de todos
Agencia de Renovación del Territorio

Anexo B 24. Mapa Déficit Habitacional: Déficit Cuantitativo y Déficit Cualitativo

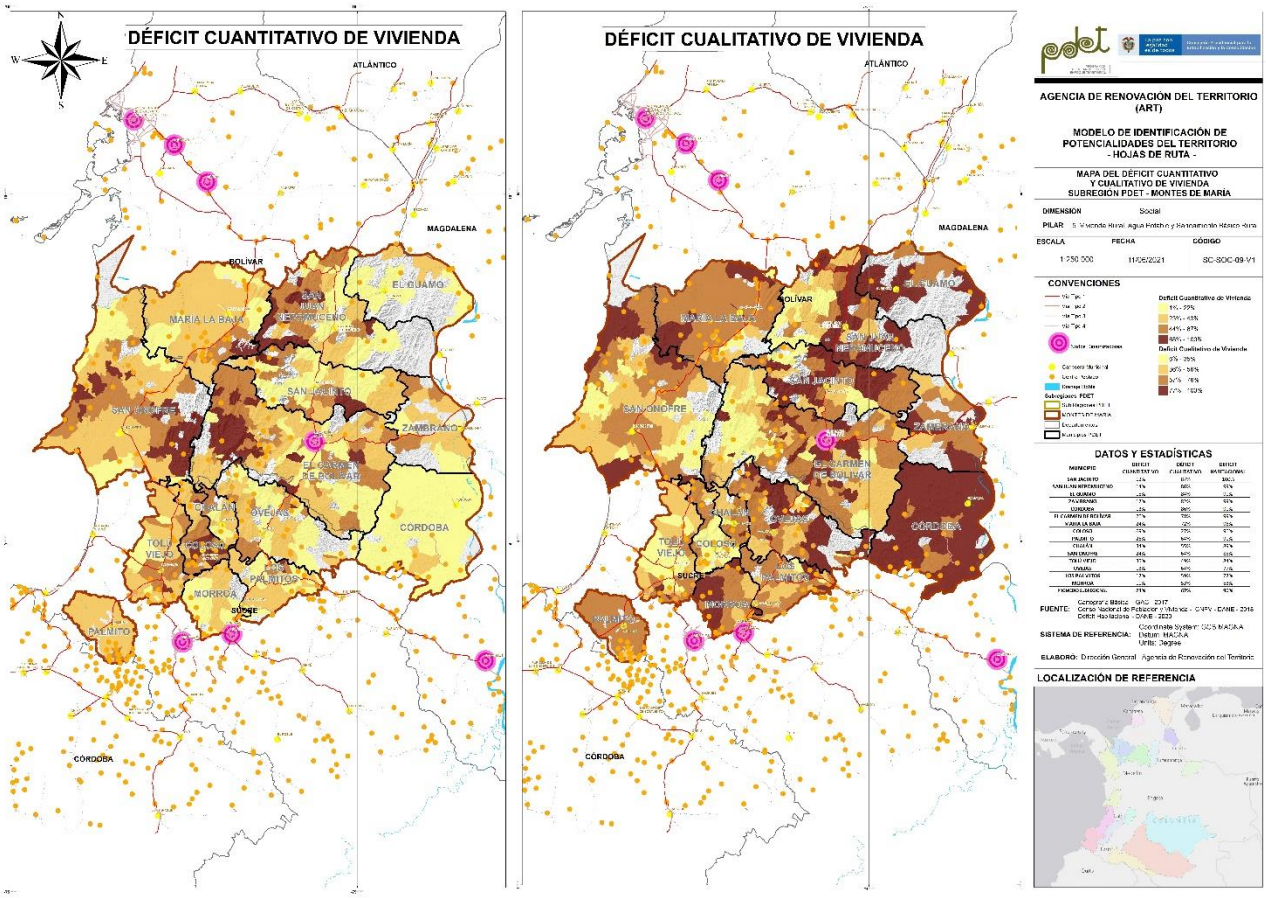

La paz con legalidad es de todos
Agencia de Renovación del Territorio

Anexo B 25. Mapas Viviendas sin Acceso a Servicios Públicos: Acueducto y Alcantarillado

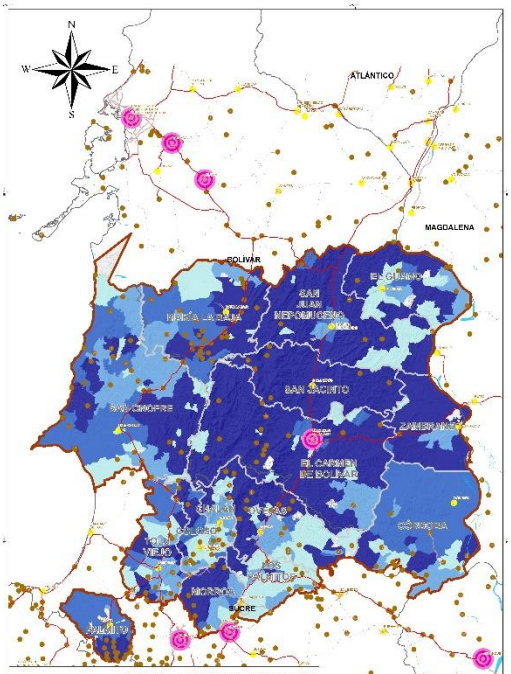

MUNICIPIO	TOTAL DE VIVIENDAS	VIVIENDAS SIN ACUEDUCTO	% VIVIENDAS SIN ACUEDUCTO
SAN JACINTO	6184	6142	99%
MARÍA LA BAJA	11397	8580	75%
PALMITO	2972	1704	57%
SAN JUAN NEPOMUCENO	9072	4258	47%
EL GUAMO	1919	543	28%
EL CARMEN DE BOLÍVAR	17322	4788	28%
TOLÚ VIEJO	5135	1385	27%
OVEJAS	5955	1431	24%
SAN ONOFRE	10455	2473	24%
CÓRDOBA	3685	791	22%
COLOSO	2130	456	21%
ZAMBRANO	2921	511	17%
MORROA	6211	786	13%
CHALÁN	1112	117	11%
LOS PALMITOS	6128	327	5%
Total general	92618	34290	37%

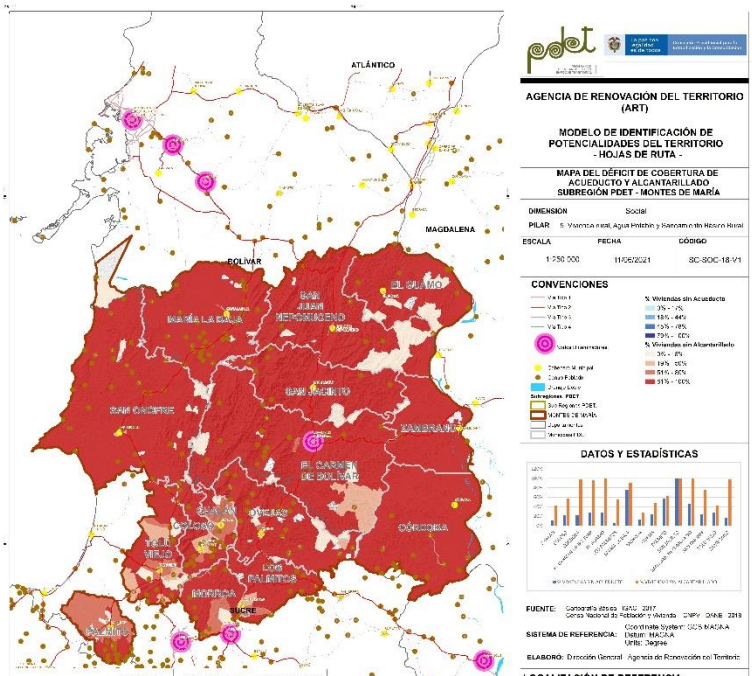

MUNICIPIO	TOTAL DE VIVIENDAS	VIVIENDAS SIN ALCANTARILLADO	% VIVIENDAS SIN ALCANTARILLADO
EL GUAMO	1919	1912	100%
SAN JACINTO	6184	6151	99%
SAN JUAN NEPOMUCENO	9072	8861	98%
CÓRDOBA	3685	3622	98%
ZAMBRANO	2921	2840	98%
EL CARMEN DE BOLÍVAR	17322	16711	96%
MARÍA LA BAJA	11397	10304	90%
SAN ONOFRE	10455	7946	76%
PALMITO	2972	1876	63%
COLOSO	2130	1248	58%
LOS PALMITOS	6128	3381	55%
OVEJAS	5955	2892	49%
CHALÁN	1112	473	43%
TOLÚ VIEJO	5135	2170	42%
MORROA	6211	1697	27%
Total general	92618	72216	78%

Anexo B 26. Mapa Privaciones de Acceso: Privaciones de Acceso al Agua y al Saneamiento Básico

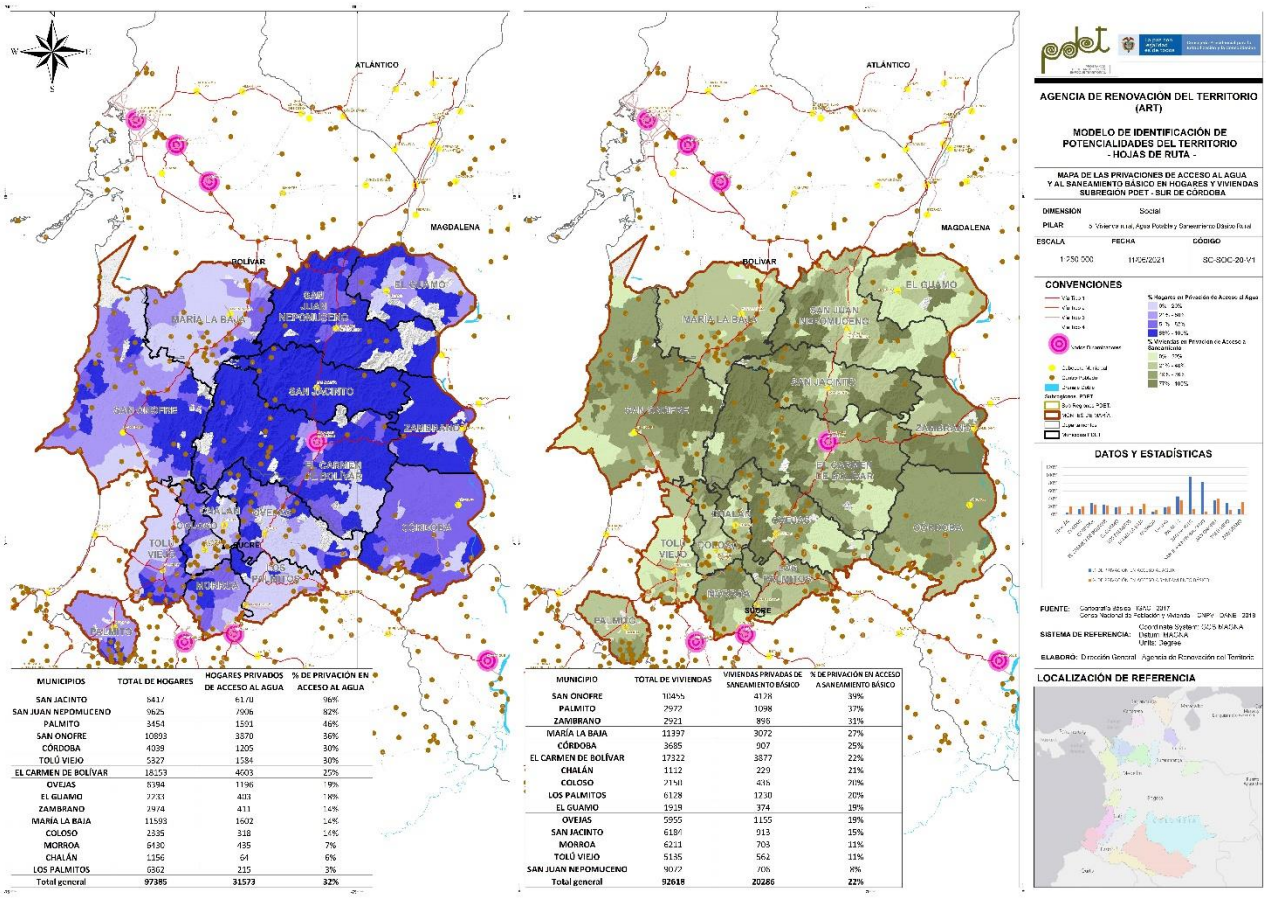

MUNICIPIOS	TOTAL DE HOGARES	HOGARES PRIVADOS DE ACCESO AL AGUA	% DE PRIVACIÓN EN ACCESO AL AGUA
SAN JACINTO	8417	6170	96%
SAN JUAN NEPOMUCENO	9625	7906	82%
PALMITO	3454	1591	46%
SAN ONOFRE	10893	3870	36%
CÓRDOBA	4039	1205	30%
TOLÚ VIEJO	5327	1584	30%
EL CARMEN DE BOLÍVAR	18153	4603	25%
OVEJAS	8394	1196	19%
EL GUAMO	2733	403	18%
ZAMBRANO	2974	411	14%
MARÍA LA BAJA	11593	1602	14%
COLOSO	2335	318	14%
MORROA	6130	435	7%
CHALÁN	1156	64	6%
LOS PALMITOS	6302	215	3%
Total general	97385	31573	32%

MUNICIPIO	TOTAL DE VIVIENDAS	VIVIENDAS PRIVADAS DE SANEAMIENTO BÁSICO	% DE PRIVACIÓN EN ACCESO A SANEAMIENTO BÁSICO
SAN ONOFRE	10455	4178	39%
PALMITO	2972	1098	37%
ZAMBRANO	2921	898	31%
MARÍA LA BAJA	11397	3072	27%
CÓRDOBA	3685	907	25%
EL CARMEN DE BOLÍVAR	17322	3877	22%
CHALÁN	1112	229	21%
COLOSO	2154	436	20%
LOS PALMITOS	6128	1230	20%
EL GUAMO	1918	374	19%
OVEJAS	5955	1155	19%
SAN JACINTO	6184	913	15%
MORROA	6211	703	11%
TOLÚ VIEJO	5135	562	11%
SAN JUAN NEPOMUCENO	9072	706	8%
Total general	92618	20286	22%

La paz con legalidad es de todos
Agencia de Renovación del Territorio

Anexo B 27. Mapa Viviendas sin Acceso a Servicios Públicos: Energía Eléctrica y Recolección de Basuras

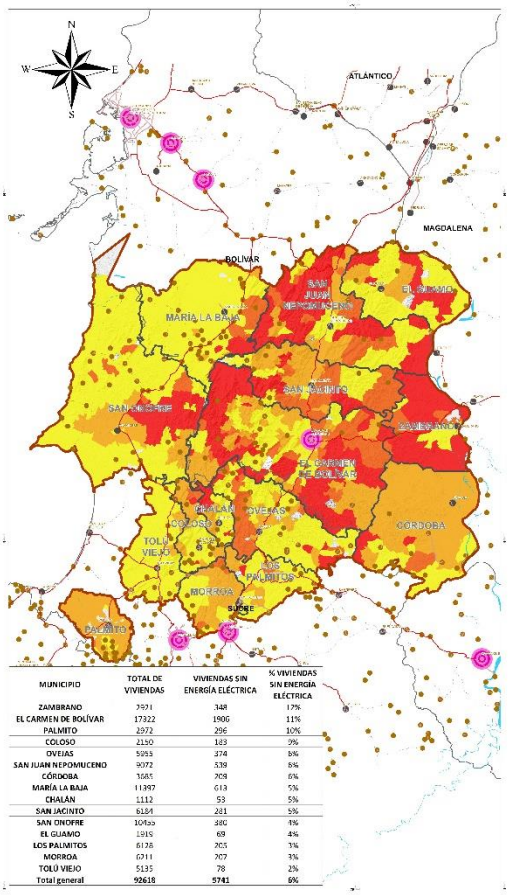

MUNICIPIO	TOTAL DE VIVIENDAS	VIVIENDAS SIN ENERGÍA ELÉCTRICA	% VIVIENDAS SIN ENERGÍA ELÉCTRICA
ZAMBRANO	2921	348	12%
EL CARMEN DE BOLÍVAR	17322	1906	11%
PALMITO	2972	296	10%
COLOSO	2150	183	9%
OVEJAS	5955	374	6%
SAN JUAN NEPOMUCENO	9072	539	6%
CÓRDOBA	3685	209	6%
MARÍA LA BAJA	11397	613	5%
CHALÁN	1112	53	5%
SAN JACINTO	6184	281	5%
SAN ONOFRE	10455	380	4%
EL GUAMO	1919	69	4%
LOS PALMITOS	6128	203	3%
MORROA	6211	207	3%
TOLÚ VIEJO	5135	78	2%
Total general	92618	5741	6%

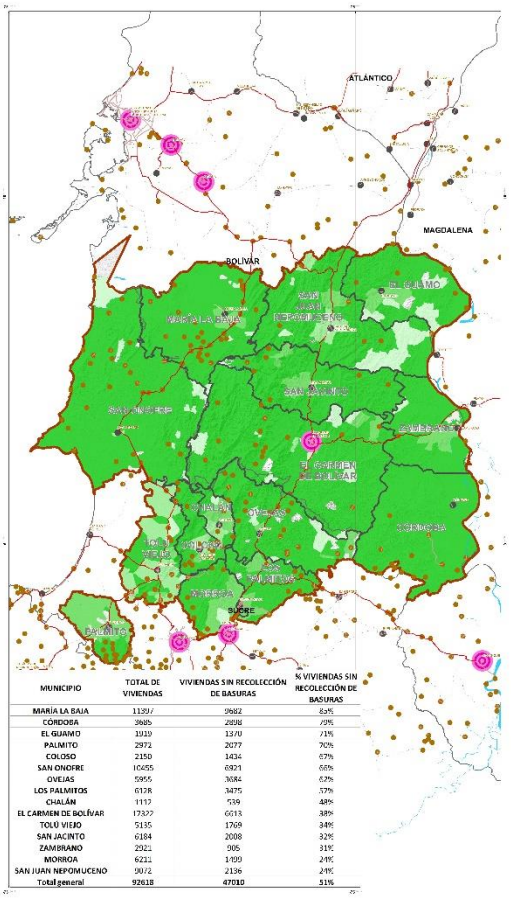

MUNICIPIO	TOTAL DE VIVIENDAS	VIVIENDAS SIN RECOLECCIÓN DE BASURAS	% VIVIENDAS SIN RECOLECCIÓN DE BASURAS
MARÍA LA BAJA	11397	9682	85%
CÓRDOBA	3685	2898	79%
EL GUAMO	1919	1370	71%
PALMITO	2972	2077	70%
COLOSO	2150	1434	67%
SAN ONOFRE	10455	6921	66%
OVEJAS	5955	3684	62%
LOS PALMITOS	6128	3475	57%
CHALÁN	1112	539	48%
EL CARMEN DE BOLÍVAR	17322	6613	38%
TOLÚ VIEJO	5135	1769	34%
SAN JACINTO	6184	2008	32%
ZAMBRANO	2921	905	31%
MORROA	6211	1499	24%
SAN JUAN NEPOMUCENO	9072	2136	24%
Total general	92618	47010	51%

La paz con legalidad es de todos
Agencia de Renovación del Territorio

Anexo B 28. Mapa de Cobertura de Energía - Cartografía Social

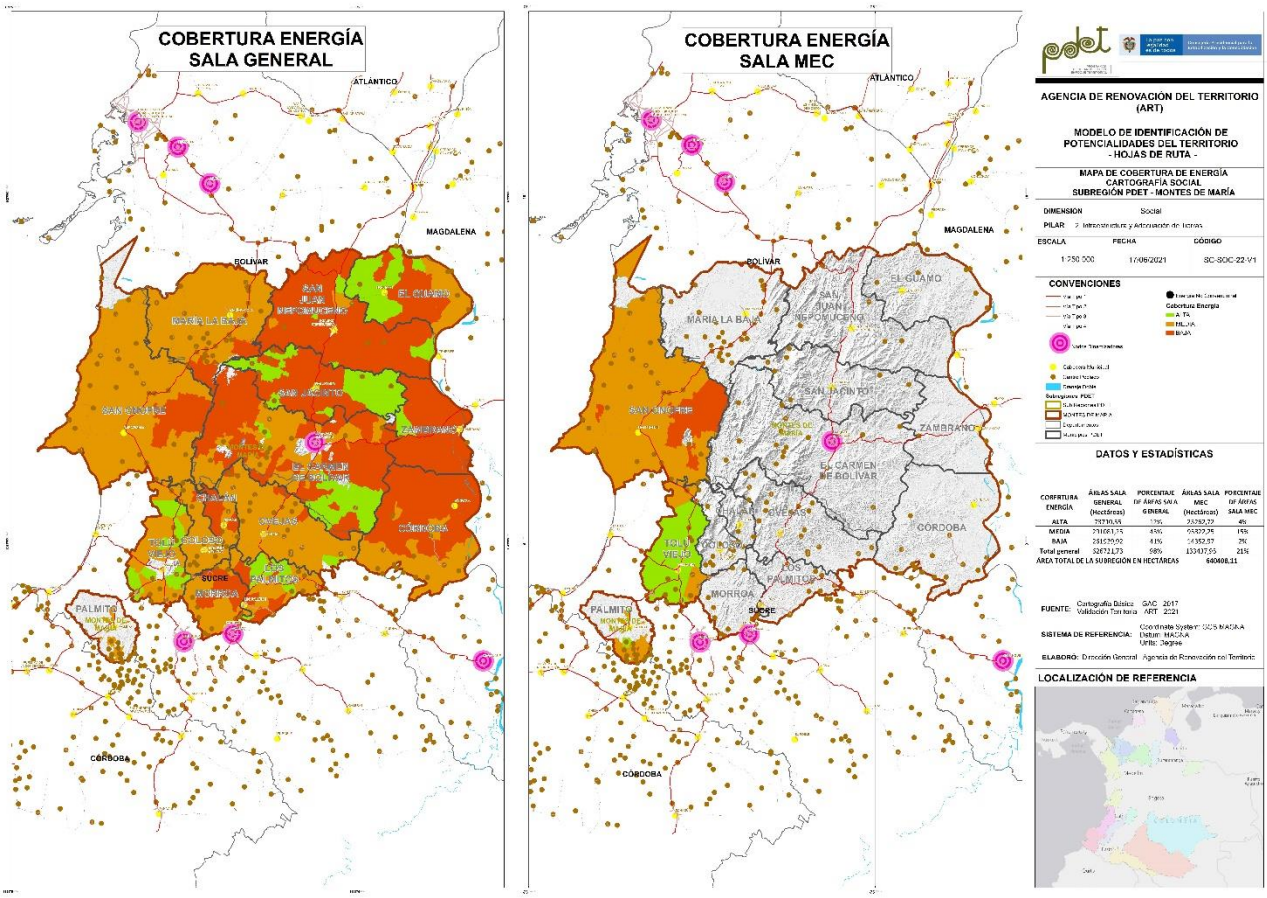

La paz con legalidad es de todos
Agencia de Renovación del Territorio

Anexo B 29. Mapa Localización de la Población: Edad Escolar y Población Analfabeta

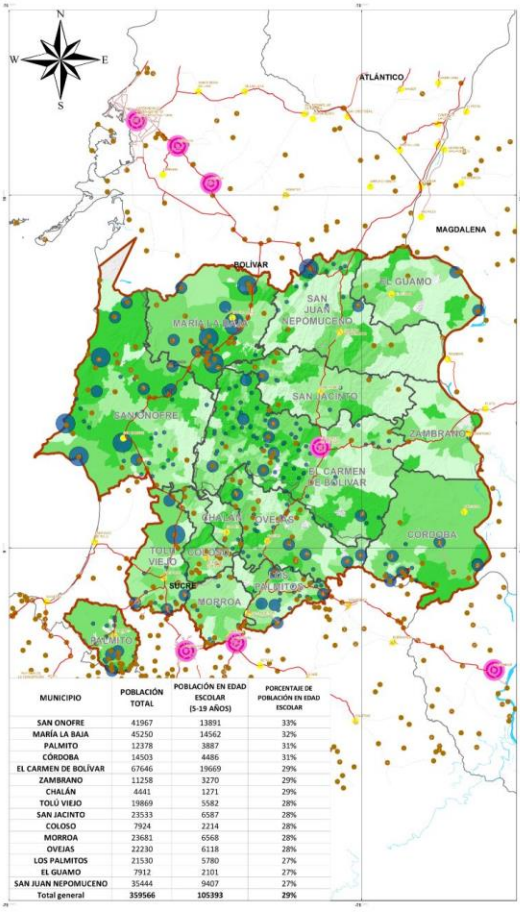

MUNICIPIO	POBLACIÓN TOTAL	POBLACIÓN EN EDAD ESCOLAR (5-19 AÑOS)	PORCENTAJE DE POBLACIÓN EN EDAD ESCOLAR
SAN ONOFRE	41967	13891	33%
MARÍA LA BAJA	45250	14562	32%
PALMITO	12378	3887	31%
CÓRDOBA	14503	4486	31%
EL CARMEN DE BOLÍVAR	67646	19669	29%
ZAMBRANO	11258	3270	29%
CHALÁN	4441	1271	29%
TOLÚ VIEJO	19869	5582	28%
SAN JACINTO	23533	6587	28%
COLOSO	7924	2214	28%
MORROA	23681	6568	28%
OVEJAS	22230	6118	28%
LOS PALMITOS	21530	5780	27%
EL GUAMO	7912	2101	27%
SAN JUAN NEPOMUCENO	35444	9407	27%
Total general	359566	105393	29%

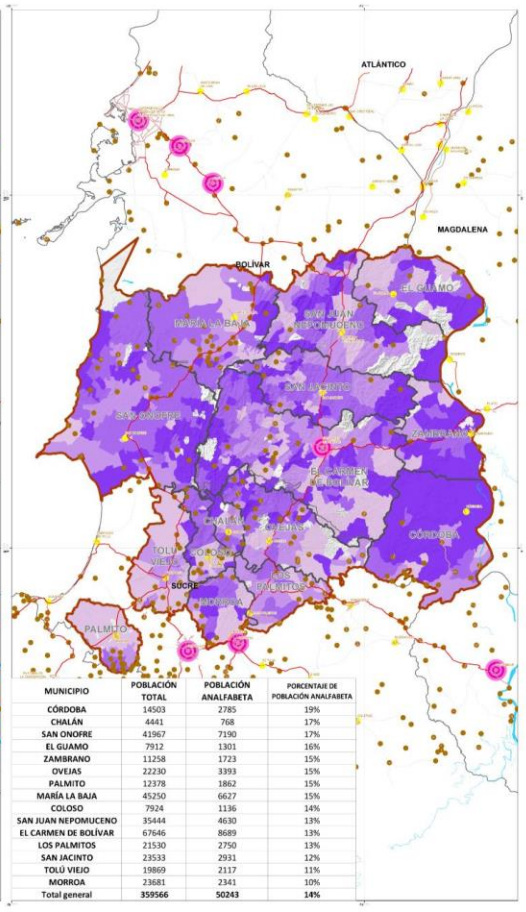

MUNICIPIO	POBLACIÓN TOTAL	POBLACIÓN ANALFABETA	PORCENTAJE DE POBLACIÓN ANALFABETA
CÓRDOBA	14503	2785	19%
CHALÁN	4441	768	17%
SAN ONOFRE	41967	7190	17%
EL GUAMO	7912	1301	16%
ZAMBRANO	11258	1723	15%
PALMITO	12378	1862	15%
MARÍA LA BAJA	45250	6627	15%
COLOSO	7924	1136	14%
SAN JUAN NEPOMUCENO	35444	4630	13%
EL CARMEN DE BOLÍVAR	67646	8689	13%
LOS PALMITOS	21530	2750	13%
SAN JACINTO	23533	2931	12%
TOLÚ VIEJO	19869	2117	11%
MORROA	23681	2341	10%
Total general	359566	50243	14%

Anexo B 30. Mapa Inasistencia Escolar de Personas en Edad Escolar

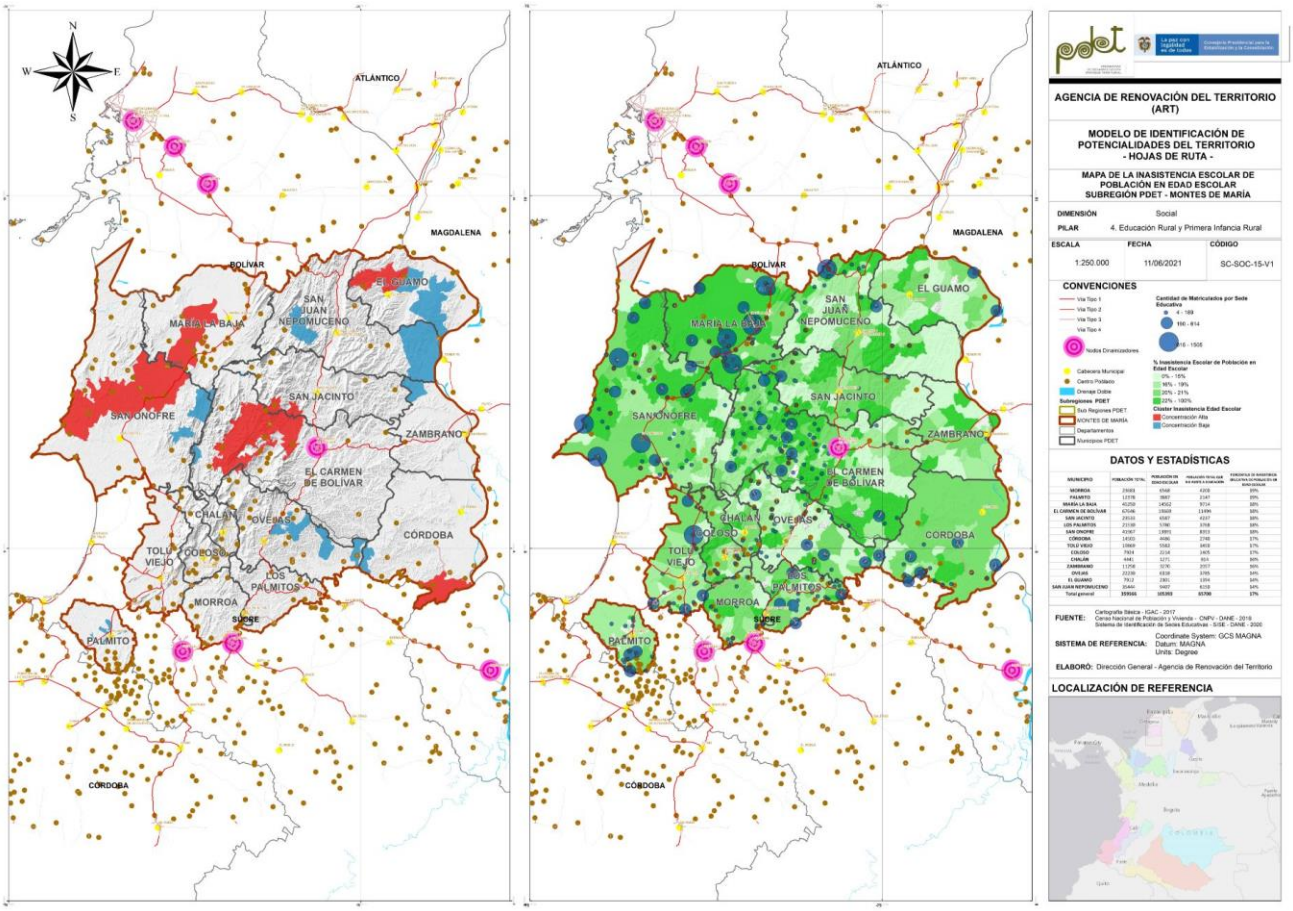

Anexo B 31. Mapa Deserción Interanual y Jerarquía de la Sedes Educativas

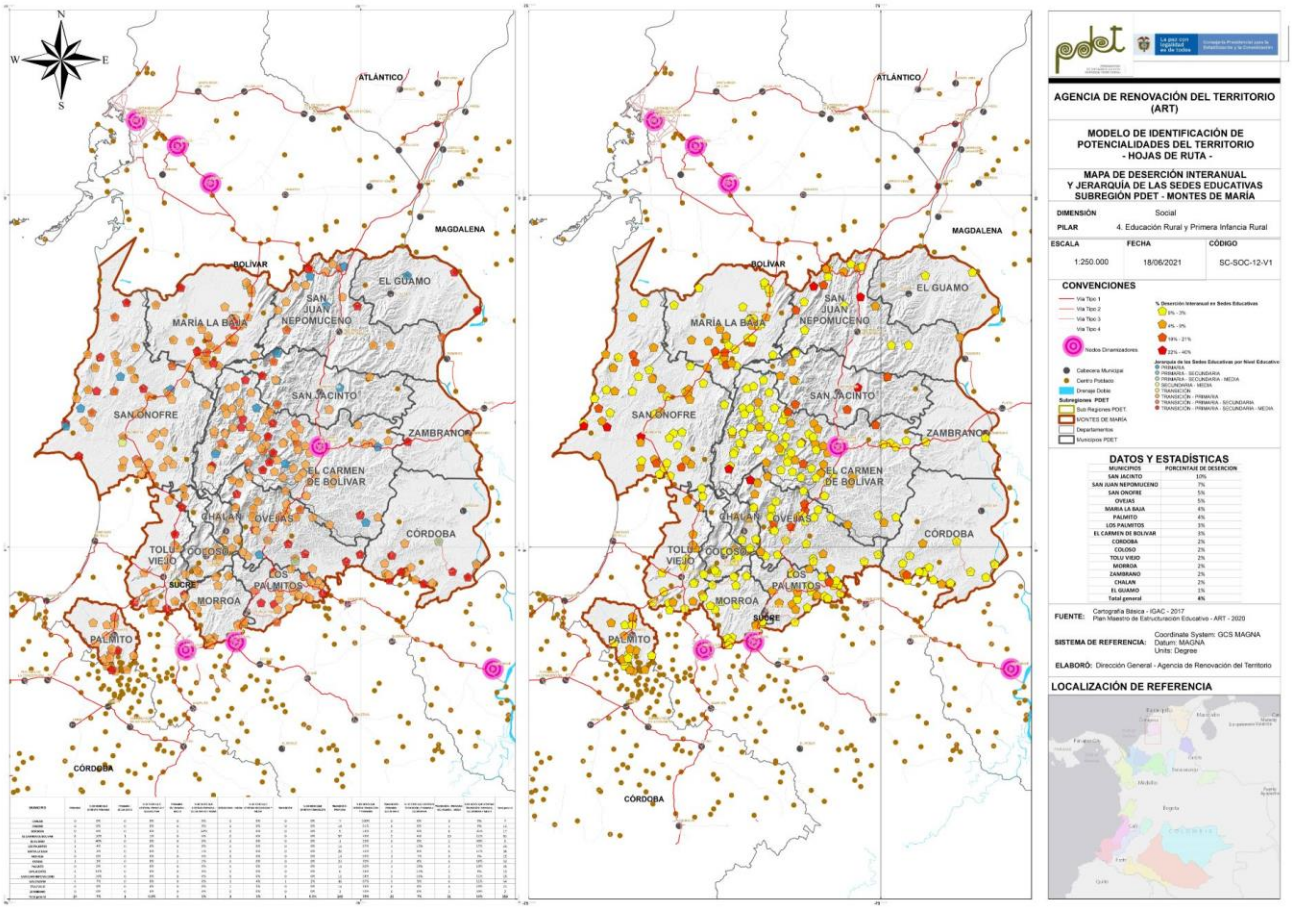

La paz con legalidad es de todos
Agencia de Renovación del Territorio

Anexo B 32. Mapa Equipamientos Sociales: Sedes Educativas e Instituciones Prestadoras del Servicio de Salud

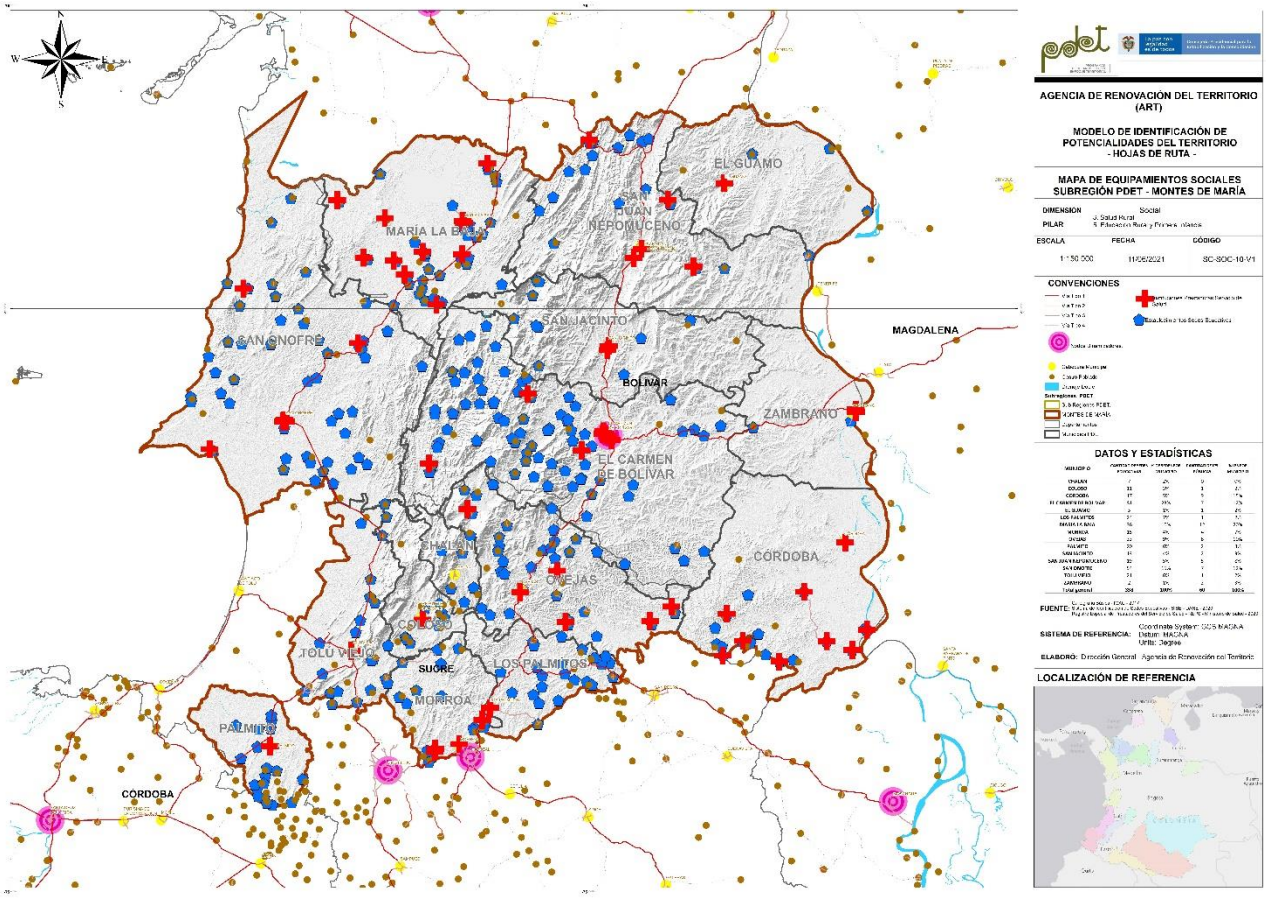

La paz con legalidad es de todos
Agencia de Renovación del Territorio

Anexo B 33. Mapa Localización de la Población que Demanda Educación Superior, Instituciones para el Trabajo y el Desarrollo Humano e Instituciones de Educación Superior por Municipio

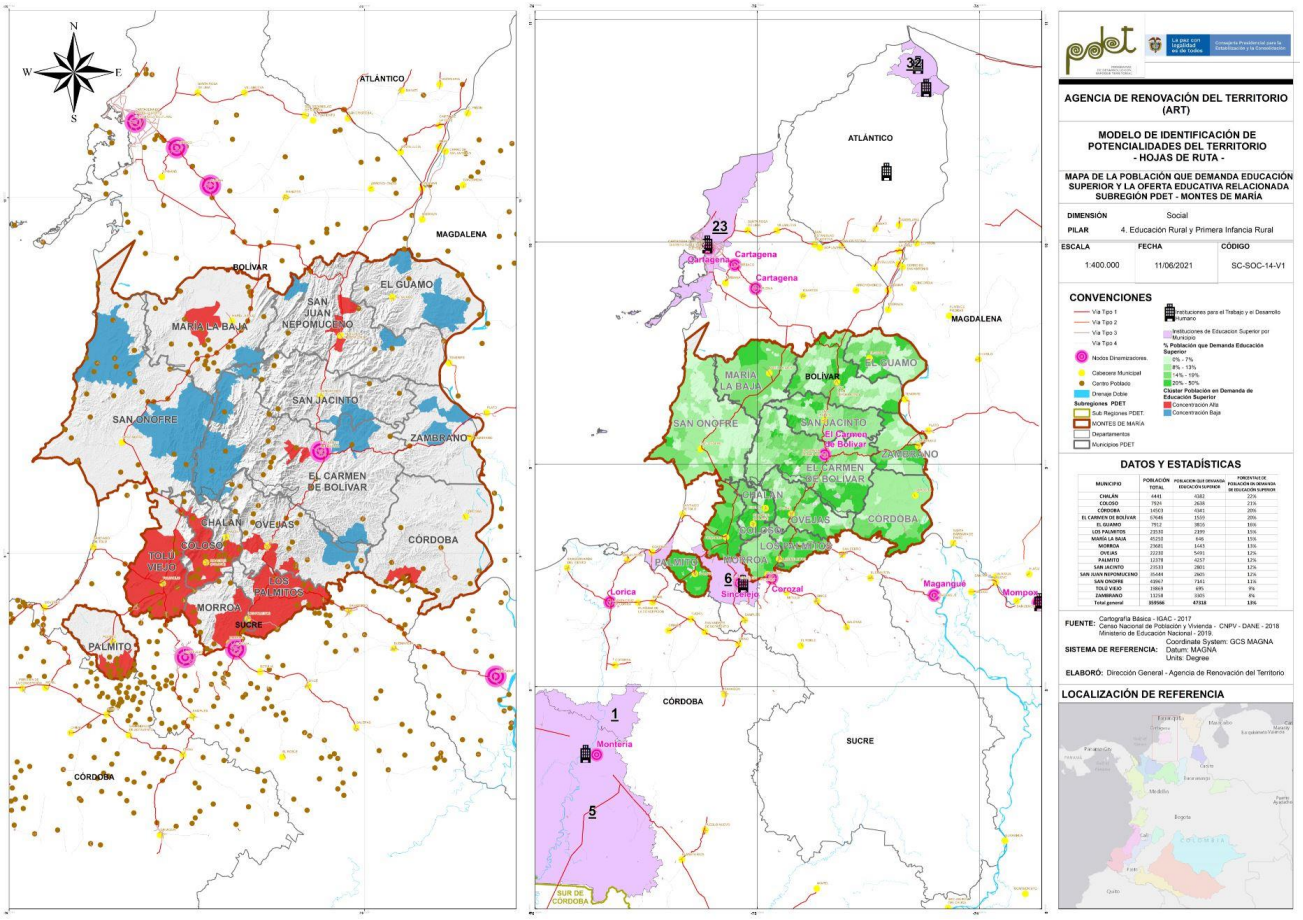

Anexo B 34. Mapa de las Condiciones de Educación - Cartografía Social

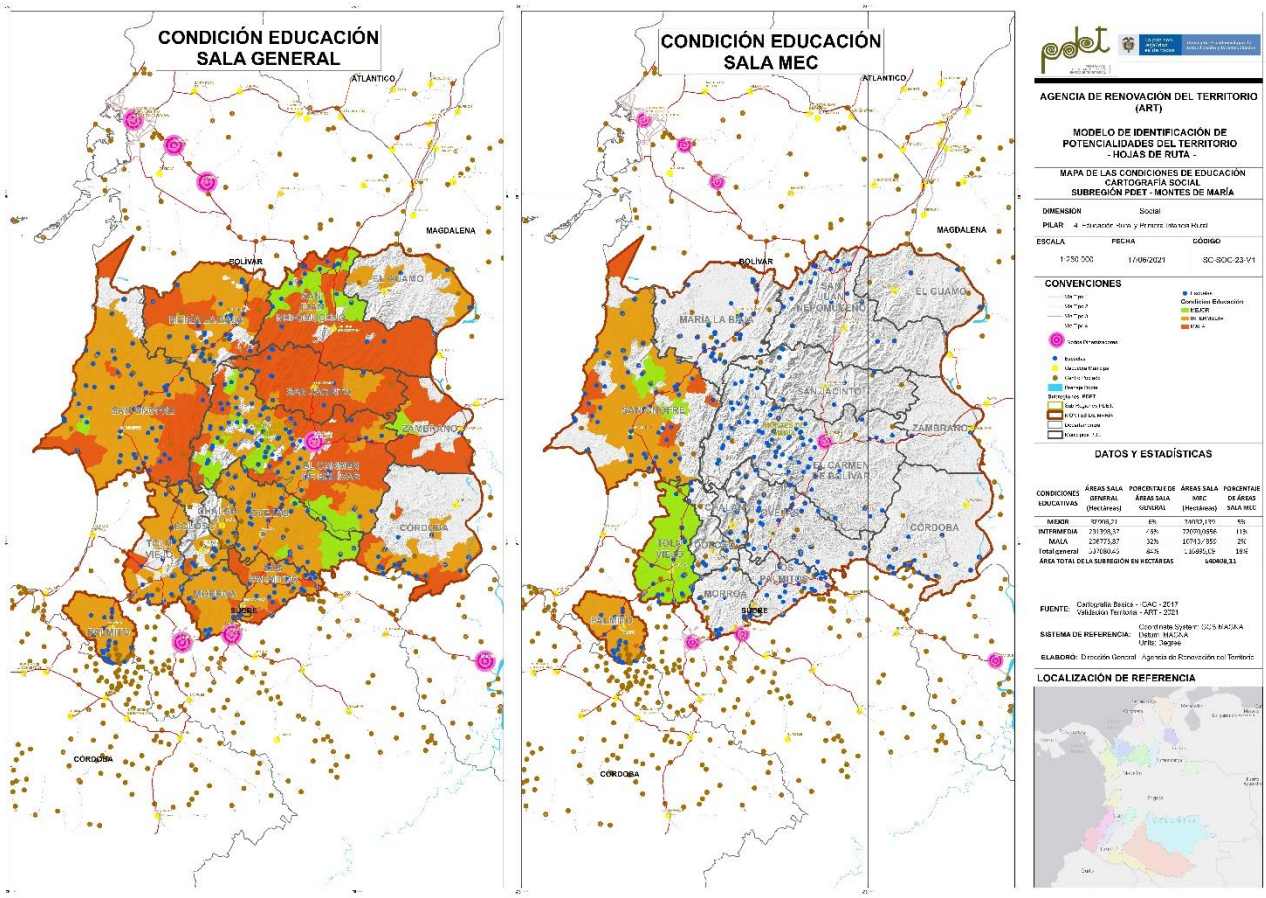

La paz con legalidad es de todos
Agencia de Renovación del Territorio

Anexo B 35. Mapa Atención de Enfermos: Porcentaje de Atención de Enfermos

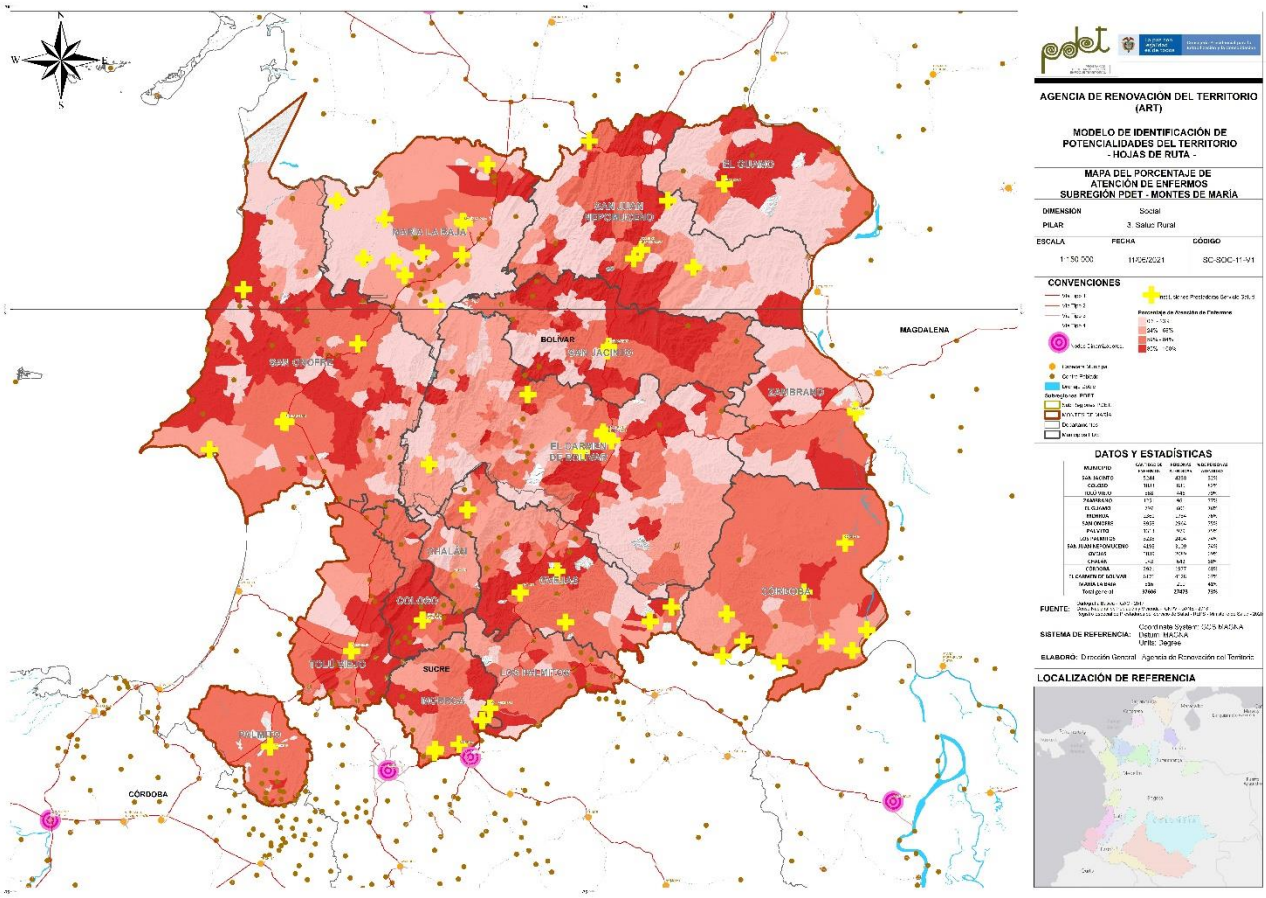

La paz con legalidad es de todos
Agencia de Renovación del Territorio

Anexo B 36. Mapa de las Condiciones de Salud - Cartografía Social

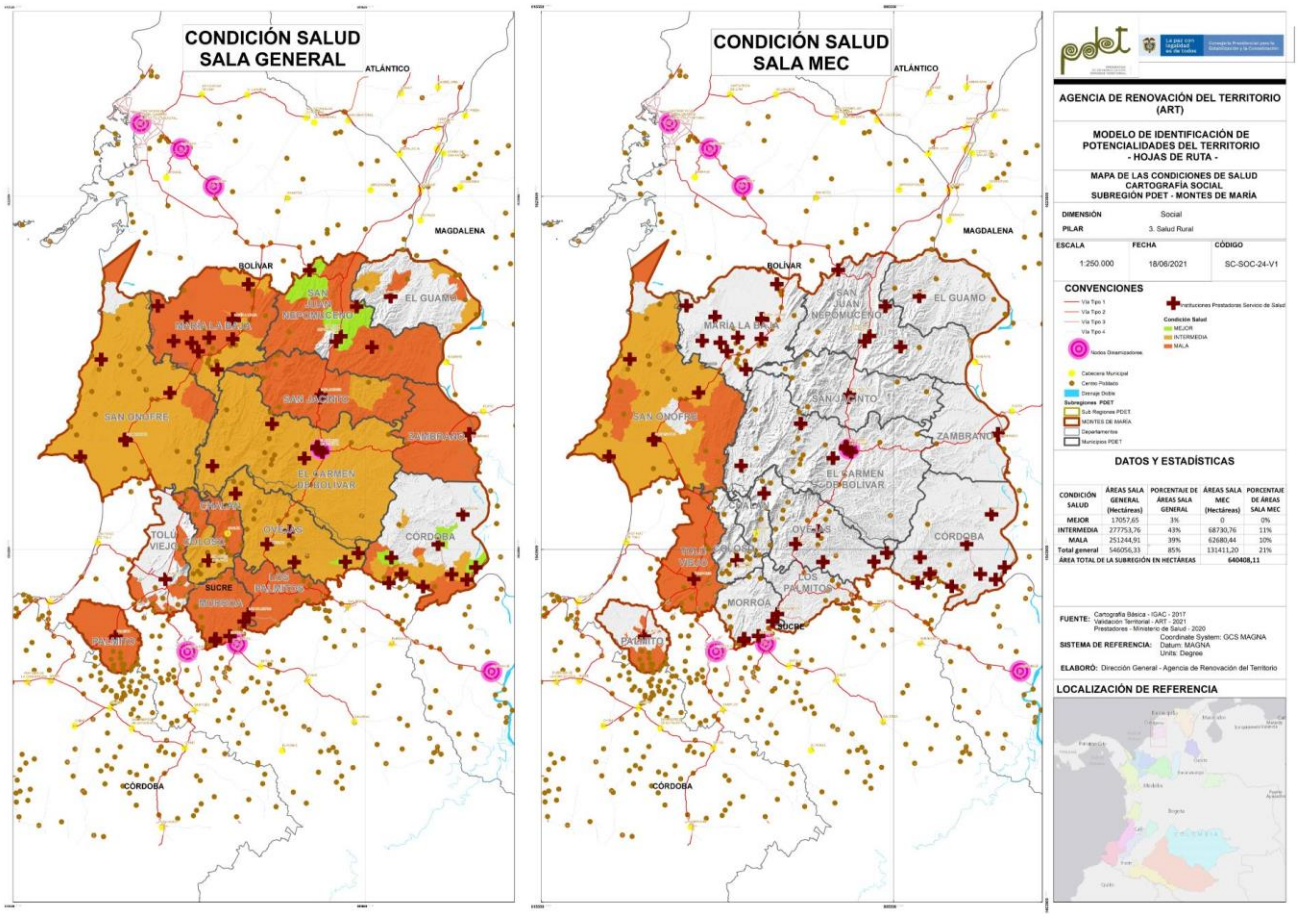

Anexo B 37. Mapa de Acceso a Agua - Cartografía Social

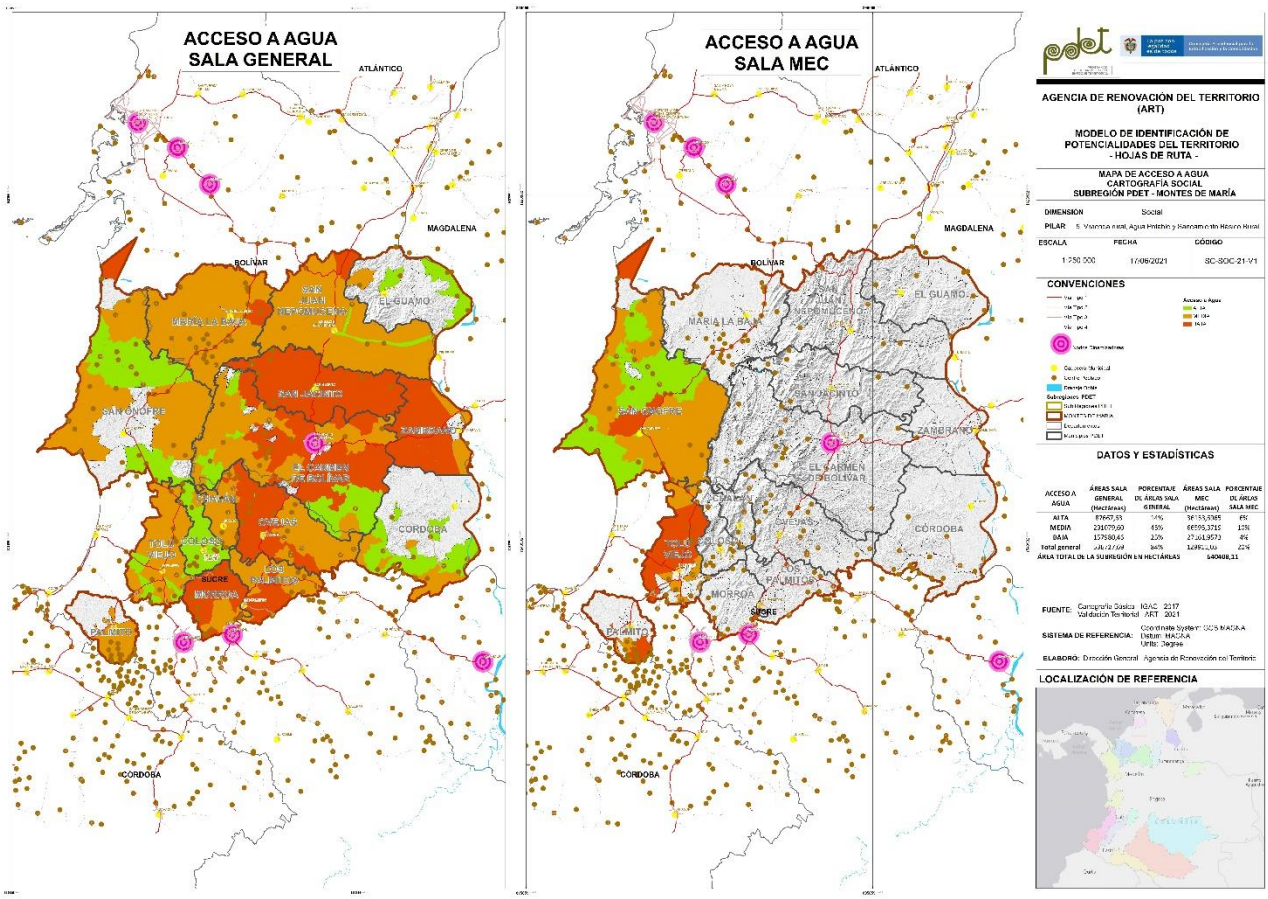

La paz con legalidad es de todos
Agencia de Renovación del Territorio

Anexo B 38. Mapa Cobertura de Internet

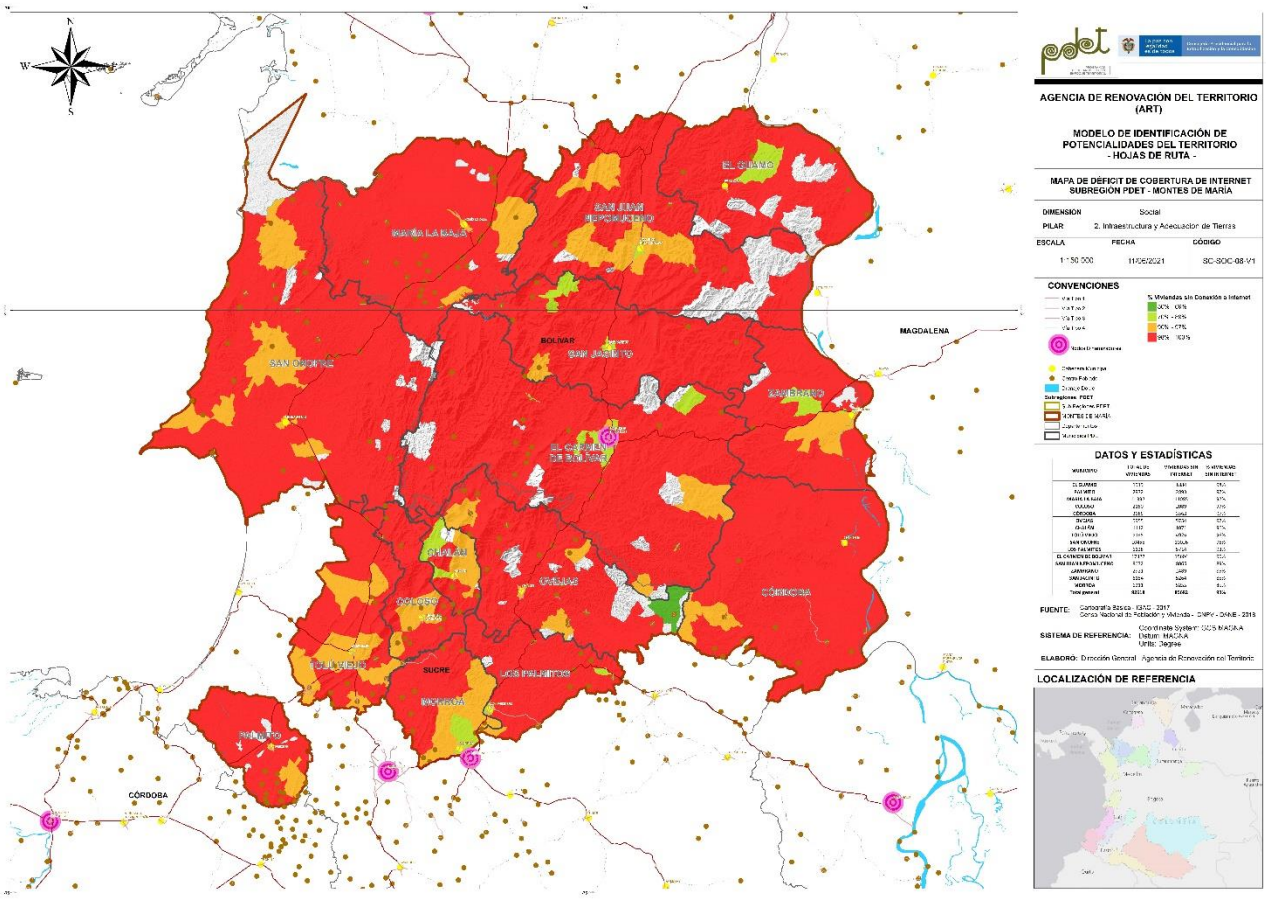

Anexo B 39. Mapa: Pobreza: IPM Municipal Total e IPM Rural Total

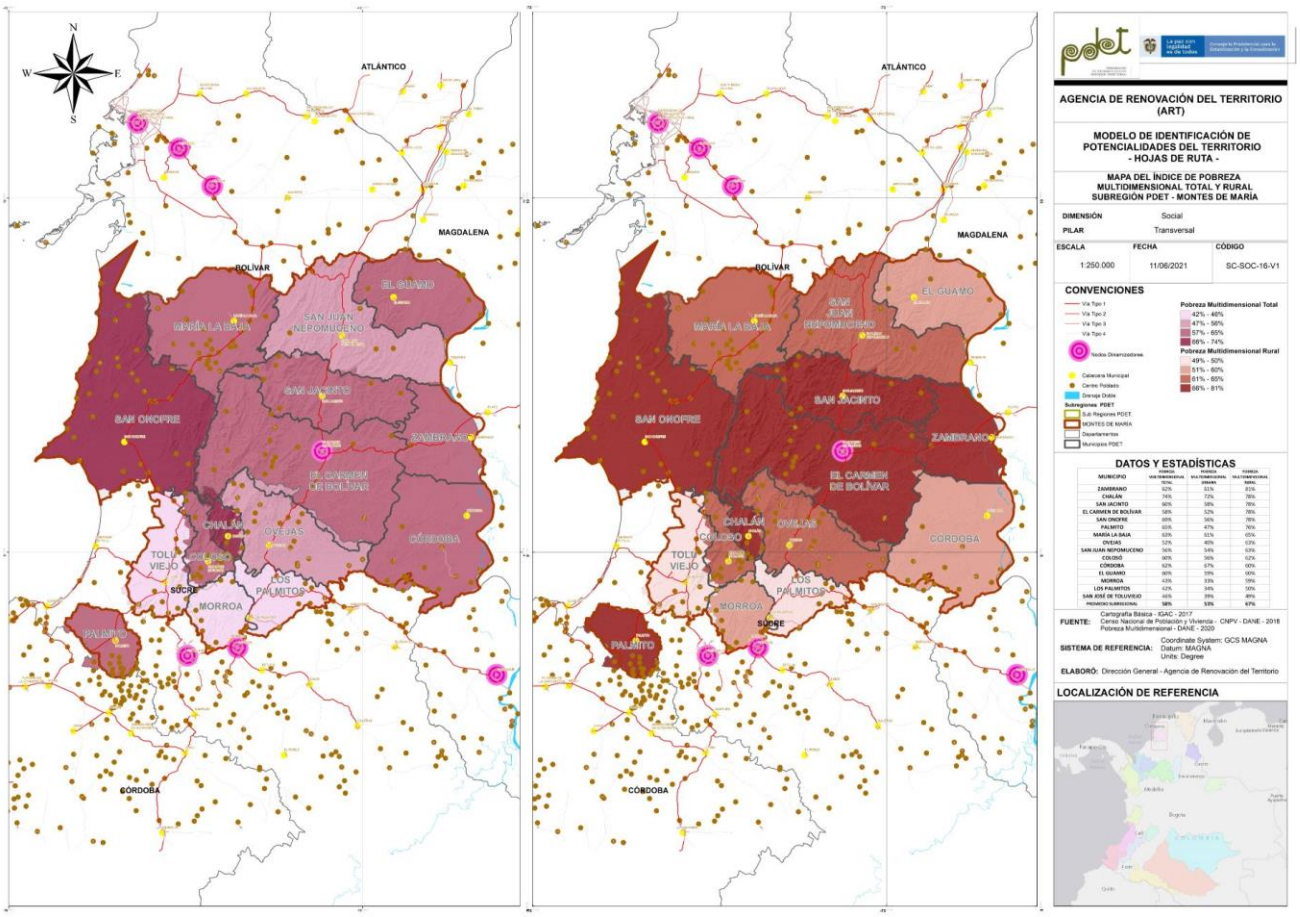

Anexo B 40. Mapa Territorios Colectivos

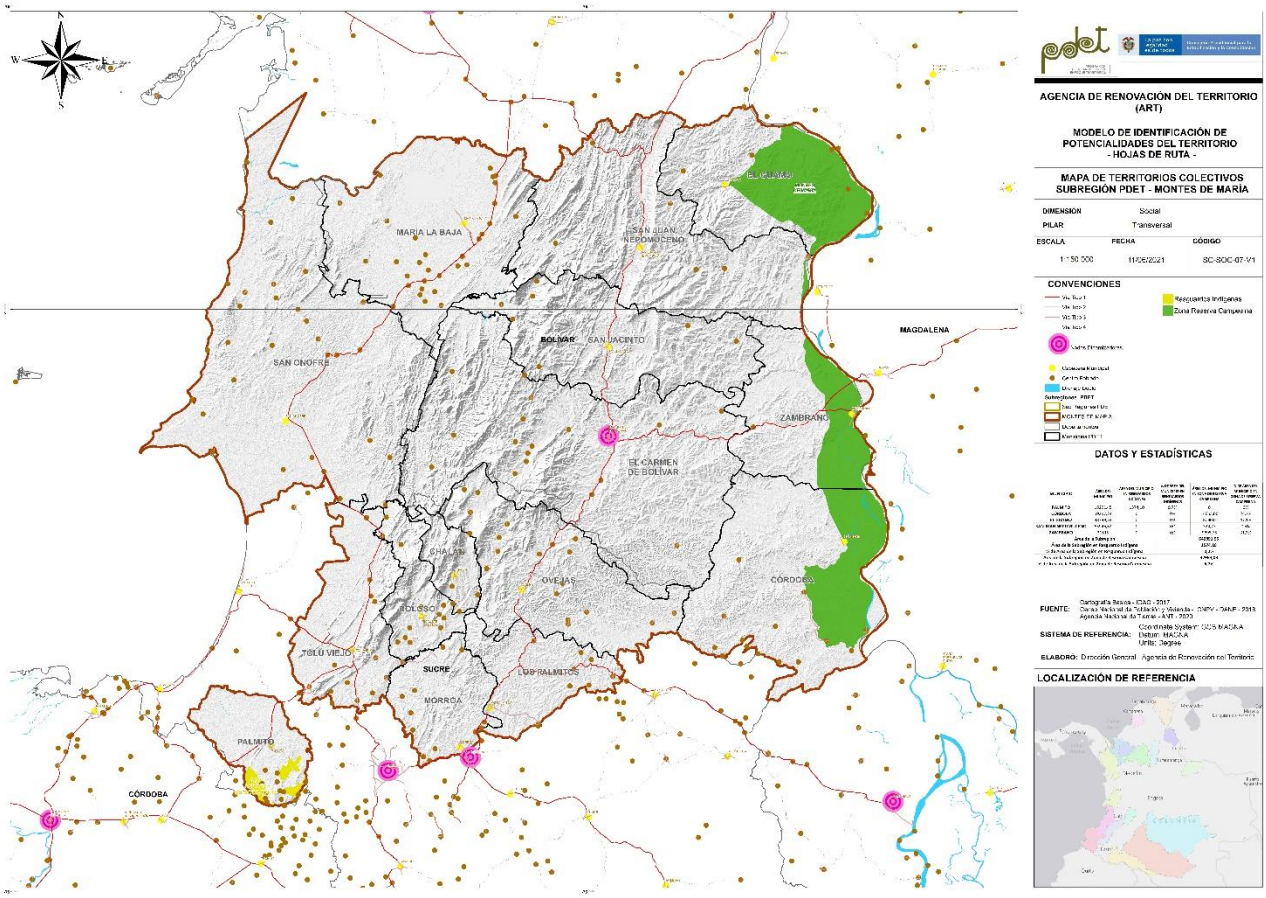

La paz con legalidad es de todos
Agencia de Renovación del Territorio

Anexo B 41. Mapa Análisis de Cobertura y Equidad Espacial Equipamientos Salud

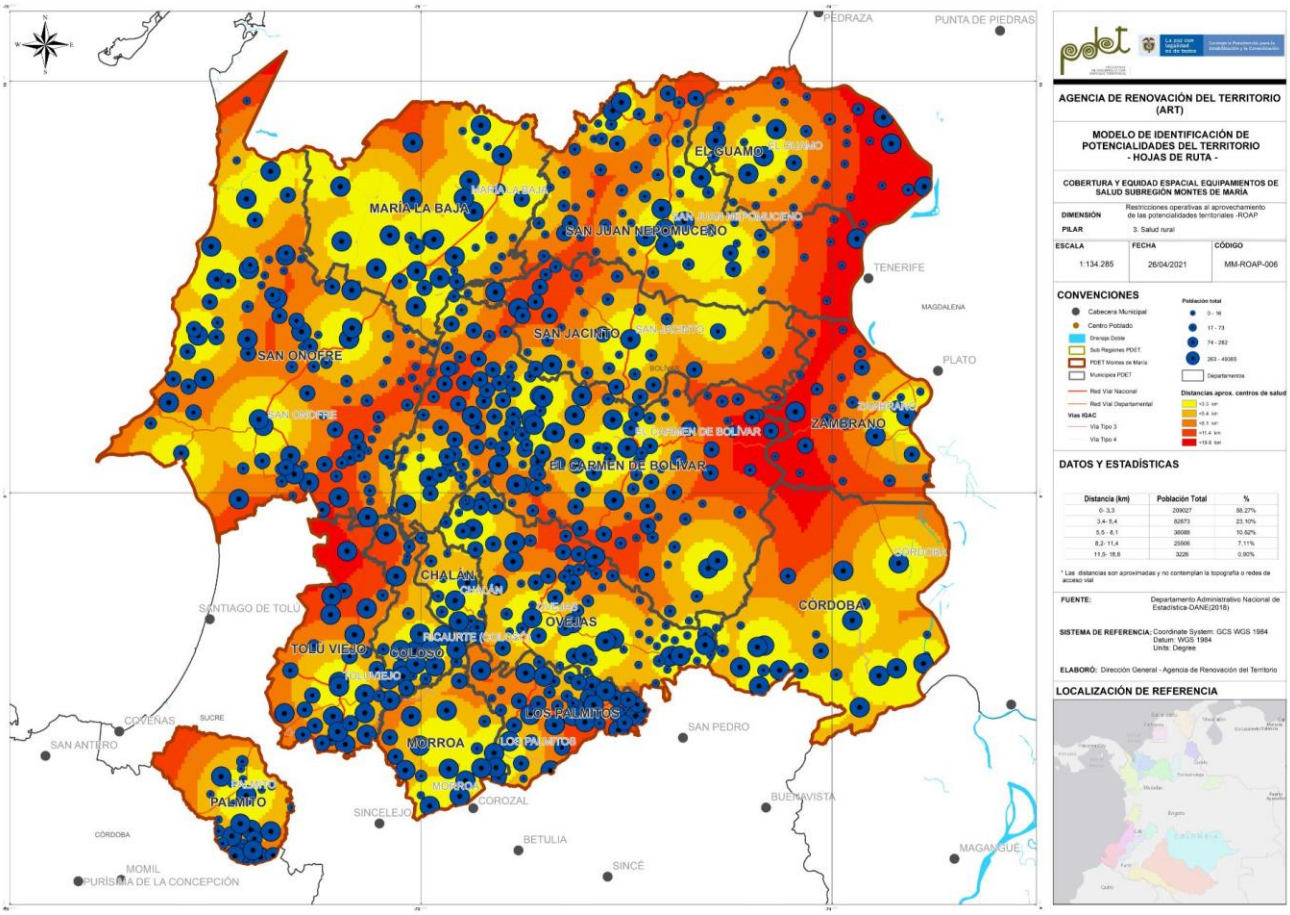

Anexo B 42. Mapa Análisis de Cobertura y Equidad Espacial Equipamientos Educativos

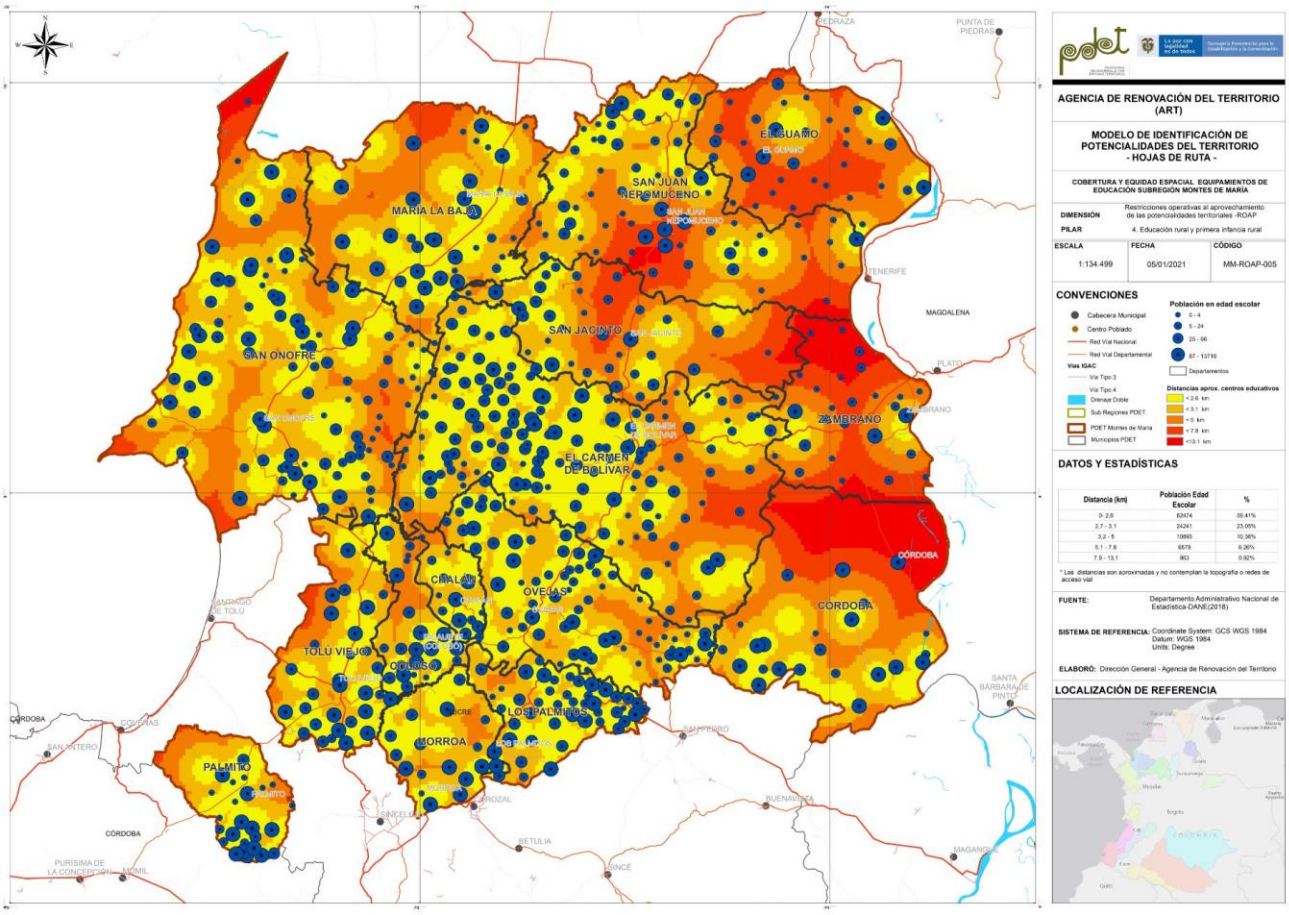

Anexo B 43. Mapa Caracterización Población Victima URT – PIRC

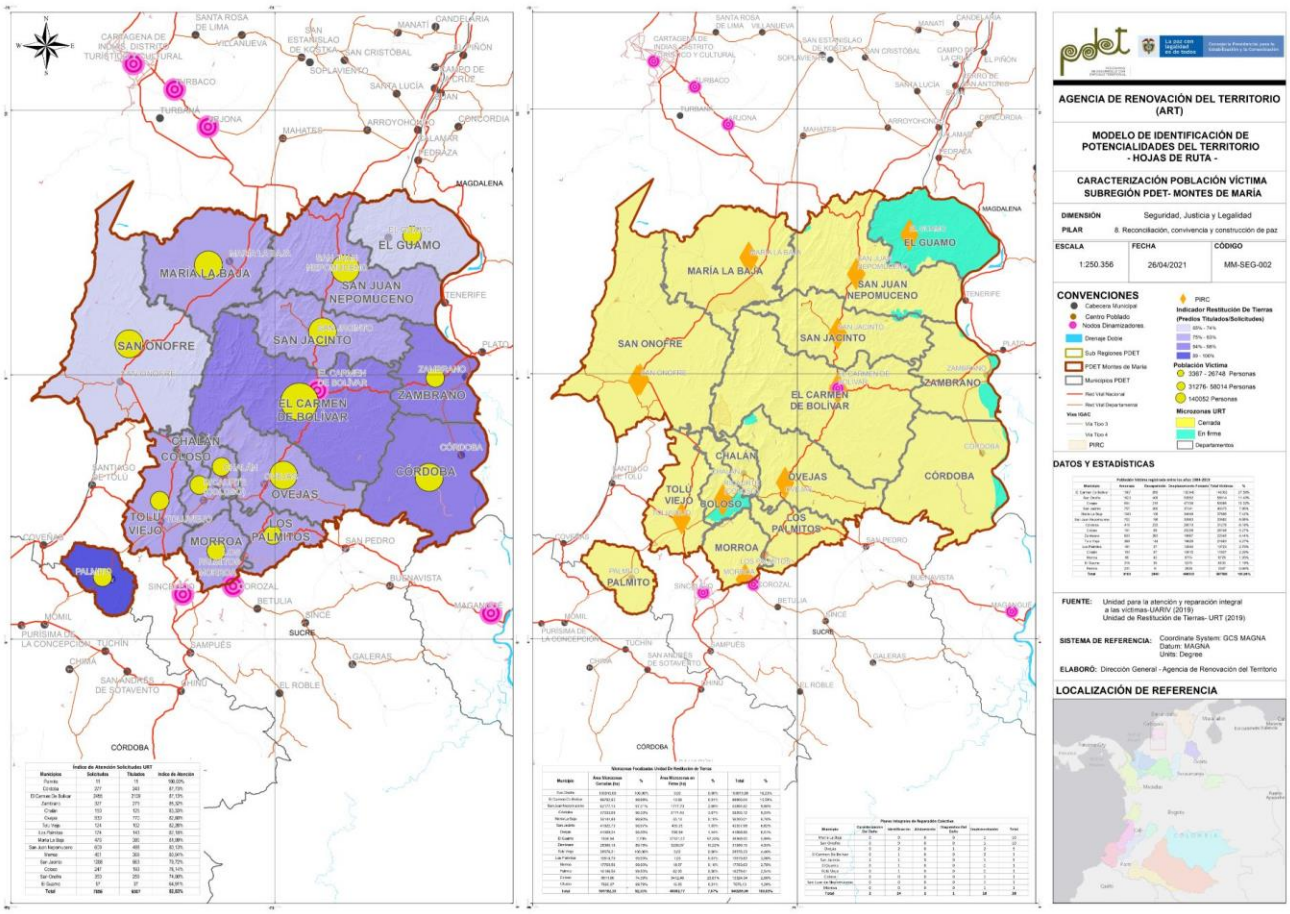

Anexo B 44. Inseguridad – Infraestructura de Seguridad

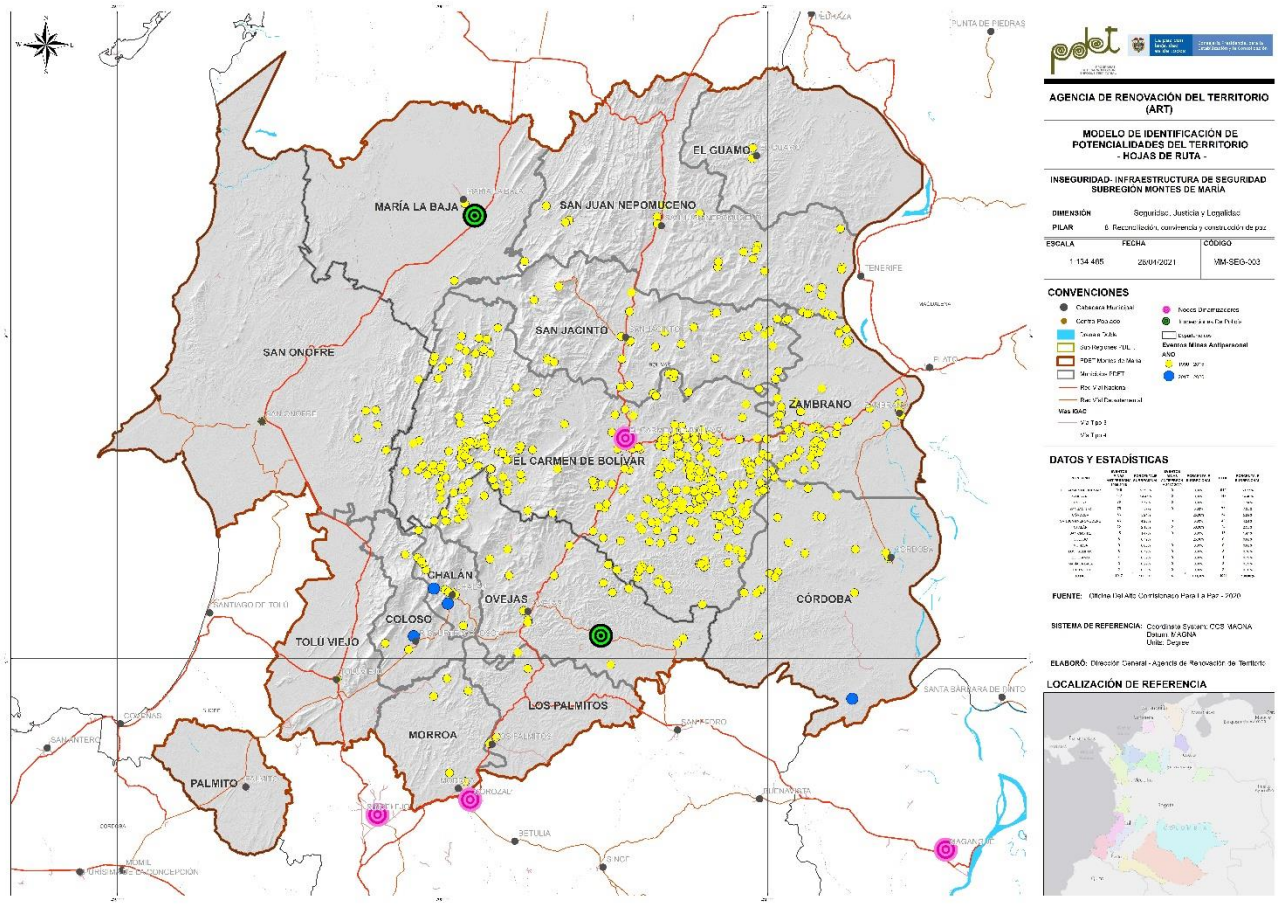

Anexo B 45. Mapa del Sistema de Conectividad y Transporte Terrestre, Fluvial y Aéreo

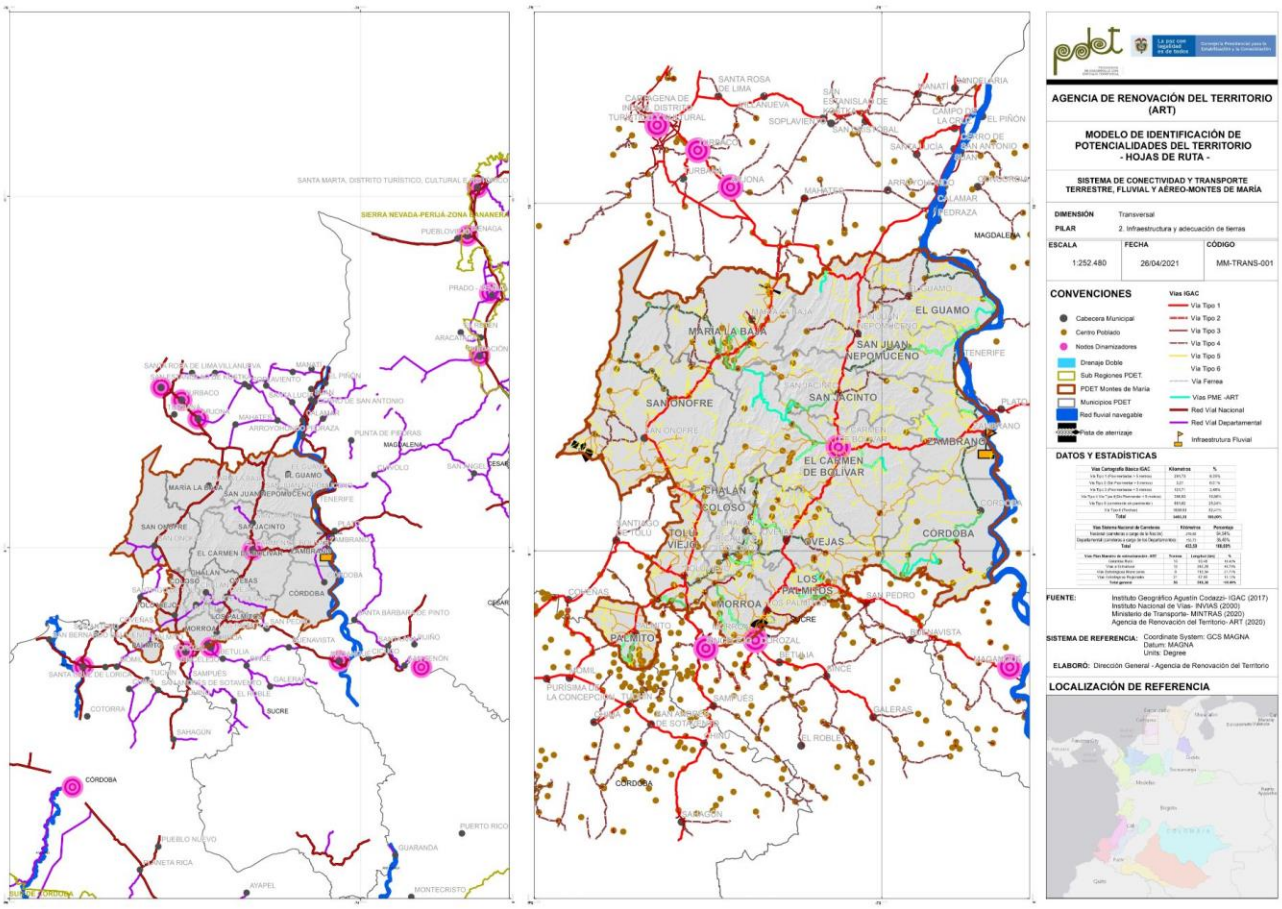

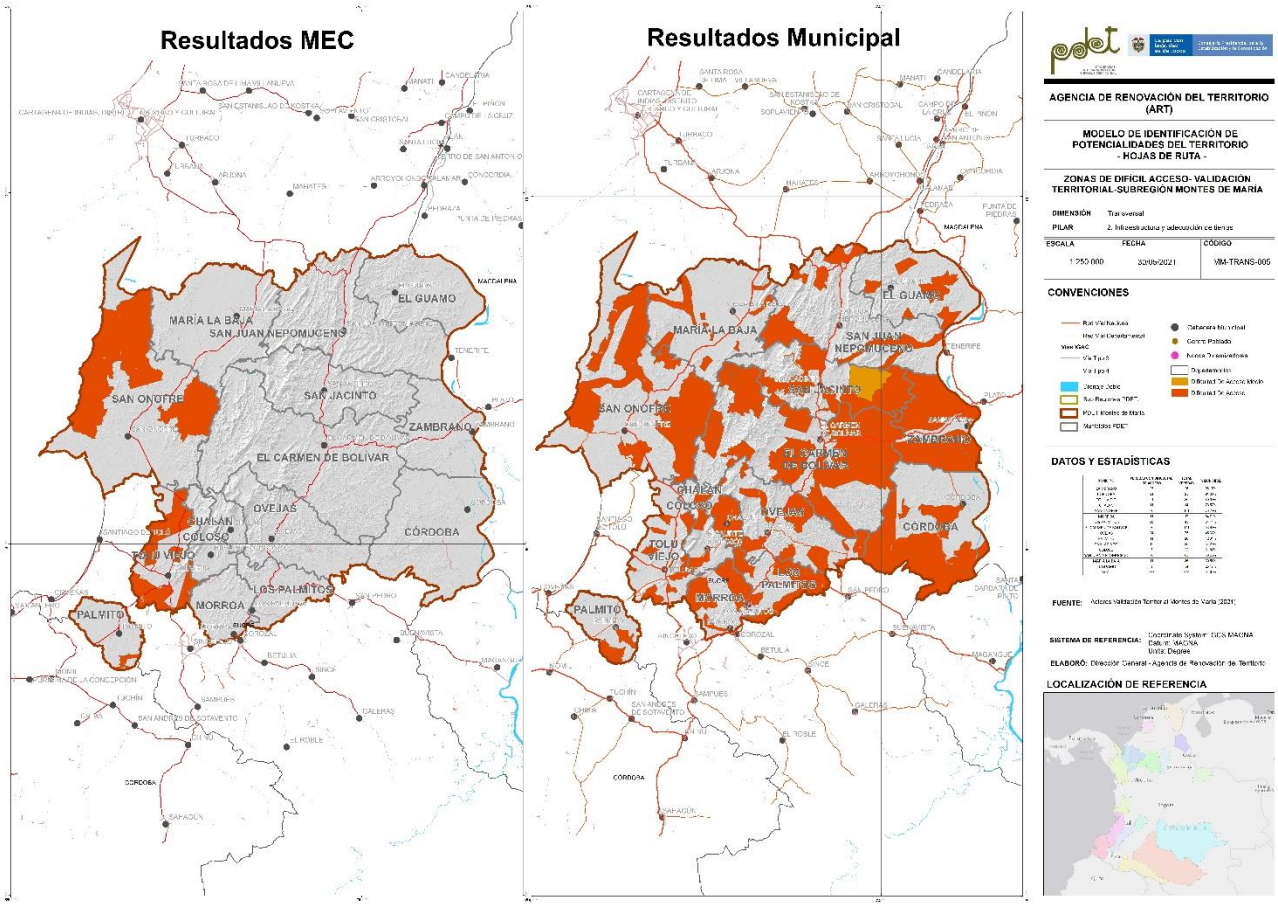

La paz con legalidad es de todos
Agencia de Renovación del Territorio

Anexo B 47. Mapa Estado de Formación y Actualización Catastral (Catastro Multipropósito)

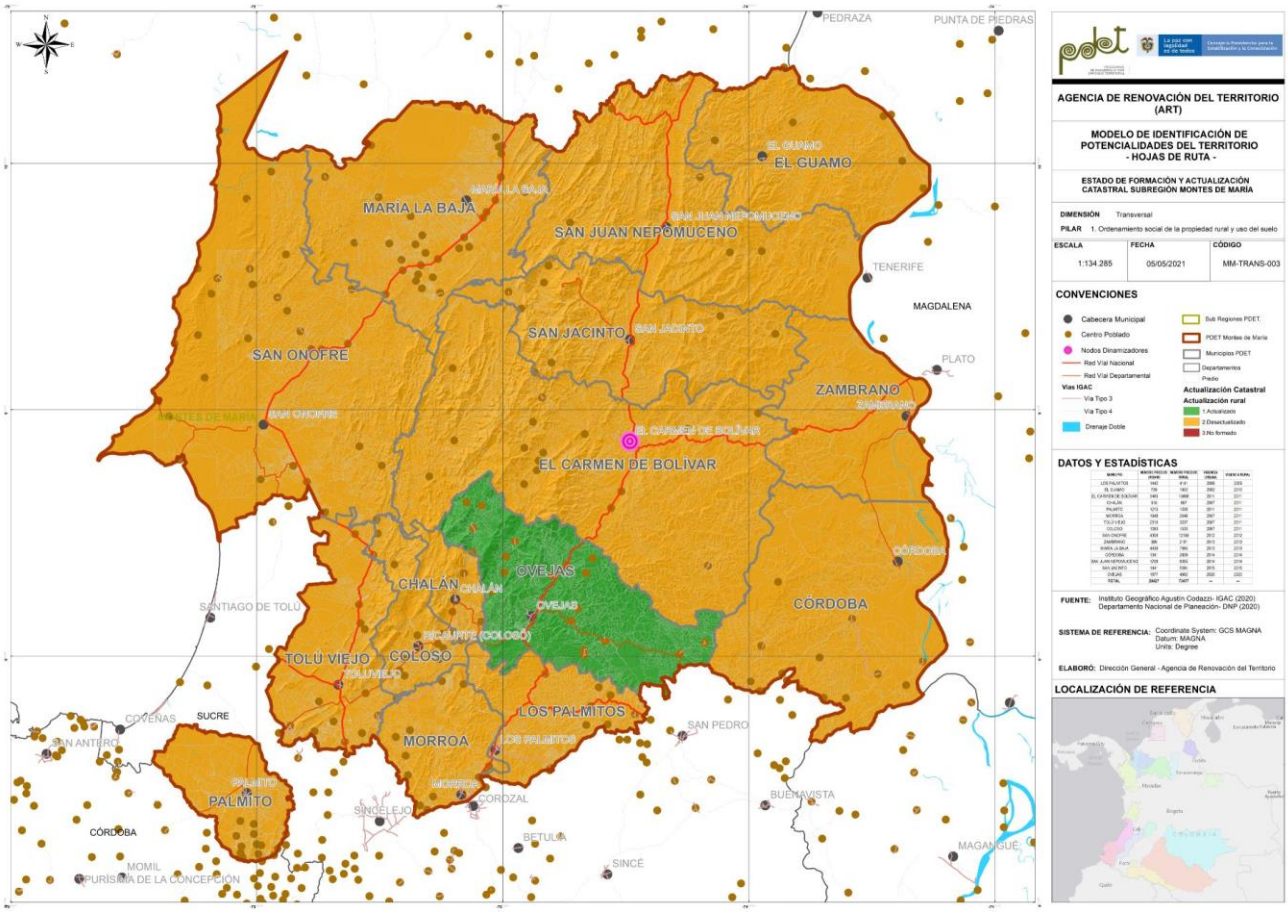

La paz con legalidad es de todos
Agencia de Renovación del Territorio

Anexo B 48. Mapa de Inseguridad Jurídica de la Propiedad

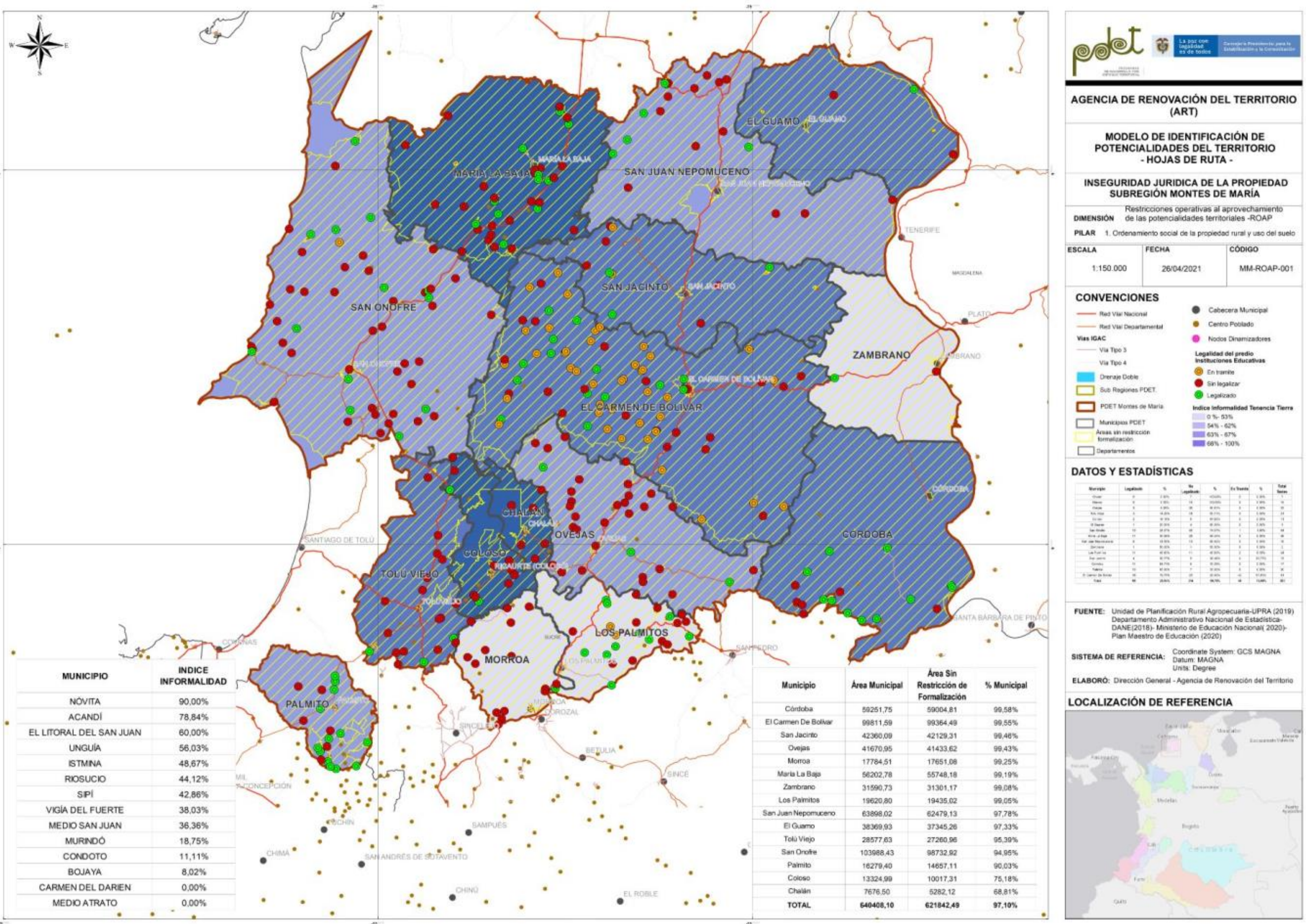

MUNICIPIO	INDICE INFORMALIDAD
NÓVITA	90,00%
ACANDÍ	78,84%
EL LITORAL DEL SAN JUAN	60,00%
UNGUÍA	56,03%
ISTMINA	48,67%
RIOSUCIO	44,12%
SIPÍ	42,86%
VIGÍA DEL FUERTE	38,03%
MEDIO SAN JUAN	36,36%
MURINDÓ	18,75%
CONDOTO	11,11%
BOJAYA	8,02%
CARMEN DEL DARIEN	0,00%
MEDIO ATRATO	0,00%

Municipio	Área Municipal	Área Sin Restricción de Formalización	% Municipal
Córdoba	59251,75	59004,81	99,58%
El Carmen De Bolivar	99811,59	99364,49	99,55%
San Jacinto	42360,09	42129,31	99,46%
Ovejas	41670,95	41433,62	99,43%
Morroa	17784,51	17651,08	99,25%
María La Baja	56202,78	55748,18	99,19%
Zambrano	31590,73	31301,17	99,08%
Los Palmitos	19620,80	19435,02	99,05%
San Juan Nepomuceno	63898,02	62479,13	97,78%
El Guamo	38369,93	37345,26	97,33%
Tolú Viejo	28577,63	27260,96	95,39%
San Onofre	103988,43	98732,92	94,95%
Palmito	16279,40	14657,11	90,03%
Coloso	13324,99	10017,31	75,18%
Chalán	7676,50	5282,12	68,81%
TOTAL	640408,10	621842,49	97,10%

Anexo B 49. Mapa Indicador Veredal

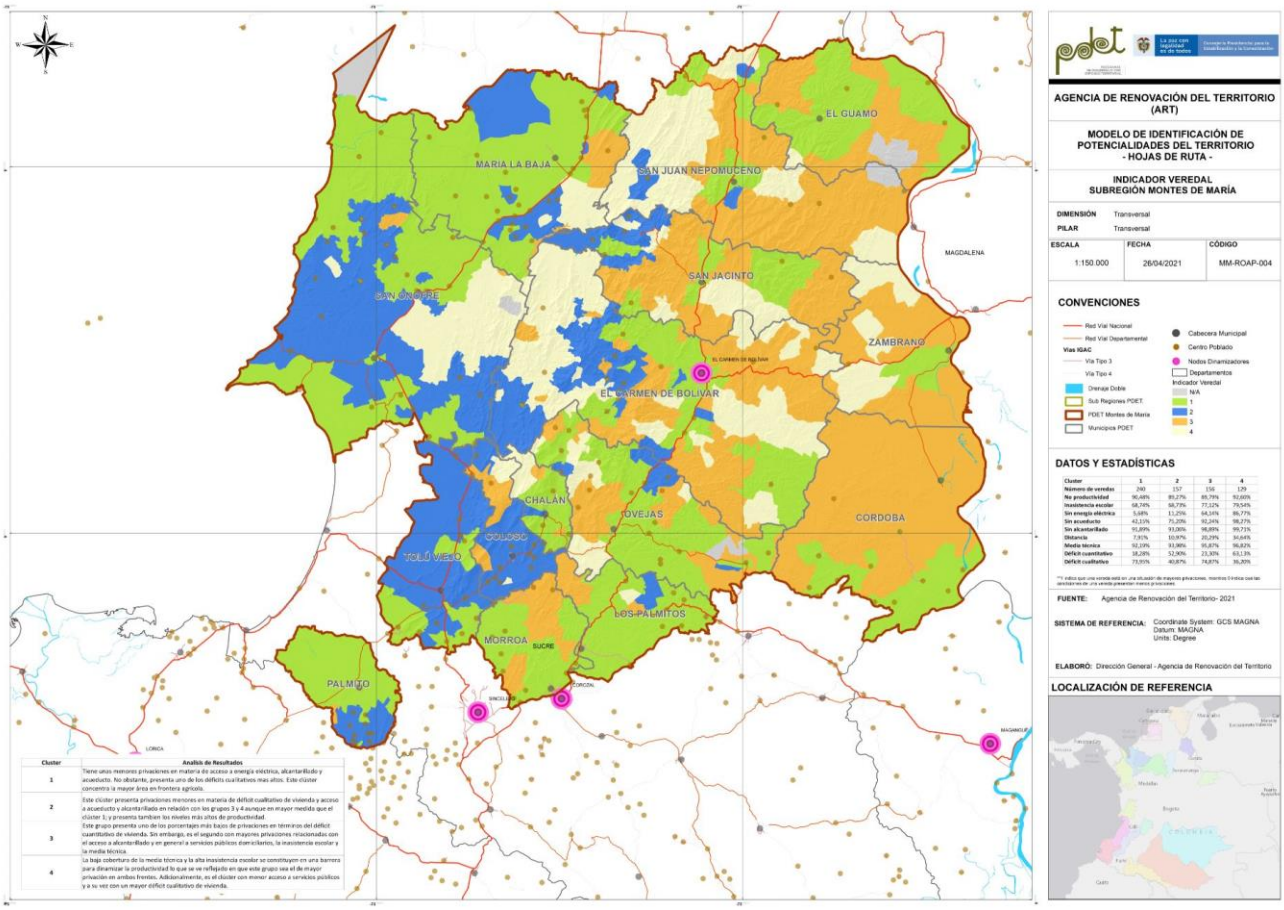

Cluster	Análisis de Resultados
1	Tiene unos menores privaciones en materia de acceso a energía eléctrica, alcantarillado y acueducto. No obstante, presenta uno de los déficits cualitativos mas altos. Este clúster concentra la mayor área en frontera agrícola.
2	Este clúster presenta privaciones menores en materia de déficit cualitativo de vivienda y acceso a acueducto y alcantarillado en relación con los grupos 3 y 4 aunque en mayor medida que el clúster 1; y presenta tambien los niveles más altos de productividad.
3	Este grupo presenta uno de los porcentajes más bajos de privaciones en términos del déficit cuantitativo de vivienda. Sin embargo, es el segundo con mayores privaciones relacionadas con el acceso a alcantarillado y en general a servicios públicos domiciliarios, la inasistencia escolar y la media técnica.
4	La baja cobertura de la media técnica y la alta inasistencia escolar se constituyen en una barrera para dinamizar la productividad lo que se ve reflejado en que este grupo sea el de mayor privación en ambos frentes. Adicionalmente, es el clúster con menor acceso a servicios públicos y a su vez con un mayor déficit cualitativo de vivienda.

Cluster	1	2	3	4
Número de veredas	240	157	156	129
No productividad	90,48%	89,27%	89,79%	92,60%
Inasistencia escolar	68,74%	68,73%	77,12%	79,54%
Sin energía eléctrica	5,68%	11,25%	64,34%	86,77%
Sin acueducto	42,11%	71,20%	92,24%	98,27%
Sin alcantarillado	91,89%	93,06%	98,89%	99,71%
Distancia	7,91%	10,97%	20,29%	34,64%
Media técnica	92,19%	93,98%	95,87%	96,82%
Déficit cuantitativo	38,28%	52,90%	23,30%	63,13%
Déficit cualitativo	73,95%	40,87%	74,87%	36,30%

** Indica que una vereda está en una situación de mayores privaciones, mientras 0 indica que las condiciones de una vereda presentan menos privaciones.

Anexo B 50. Mapa Modelo Digital de Elevación

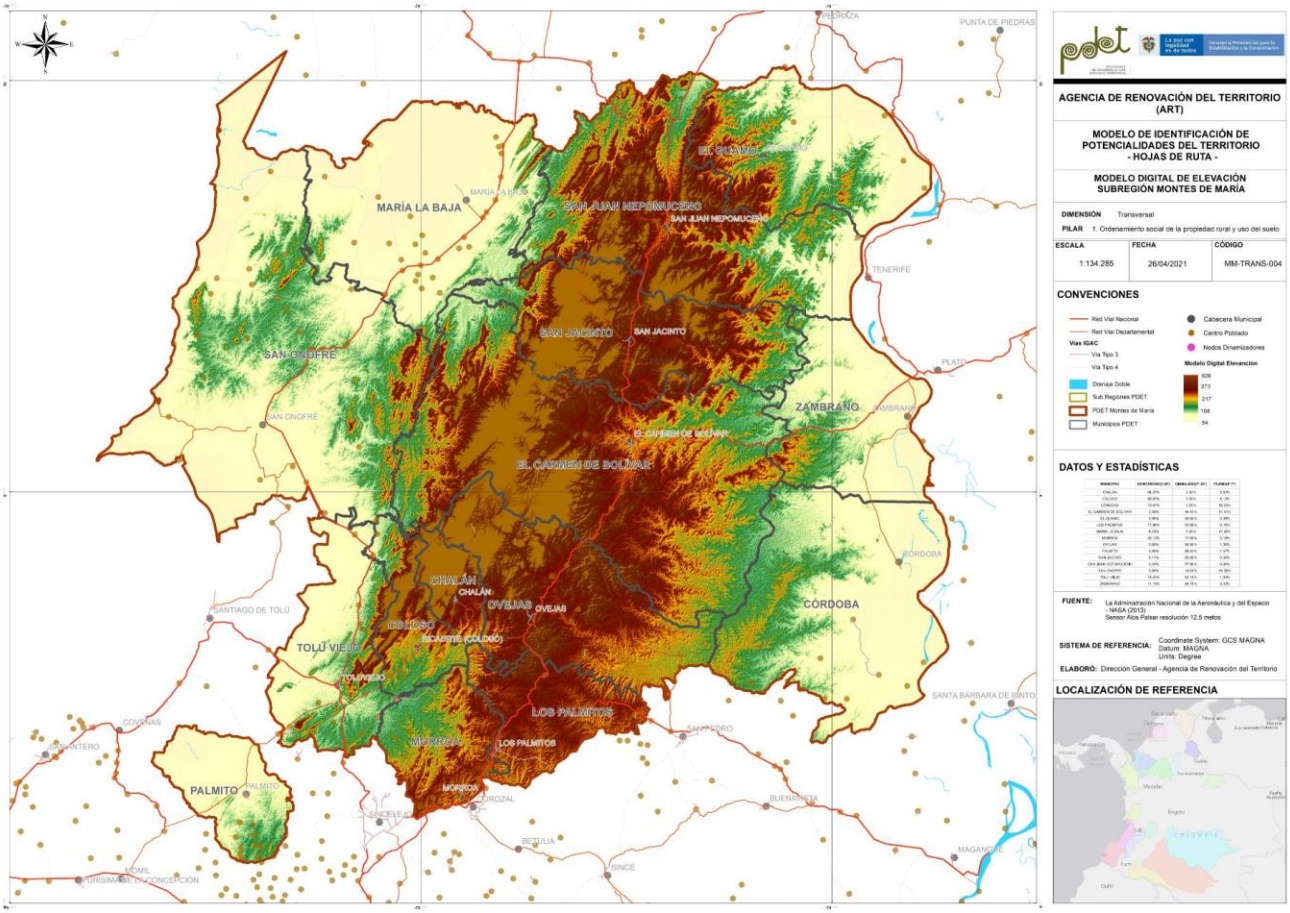

Anexo B 51. Mapa Uso del Suelo Planes de Ordenamiento Territorial

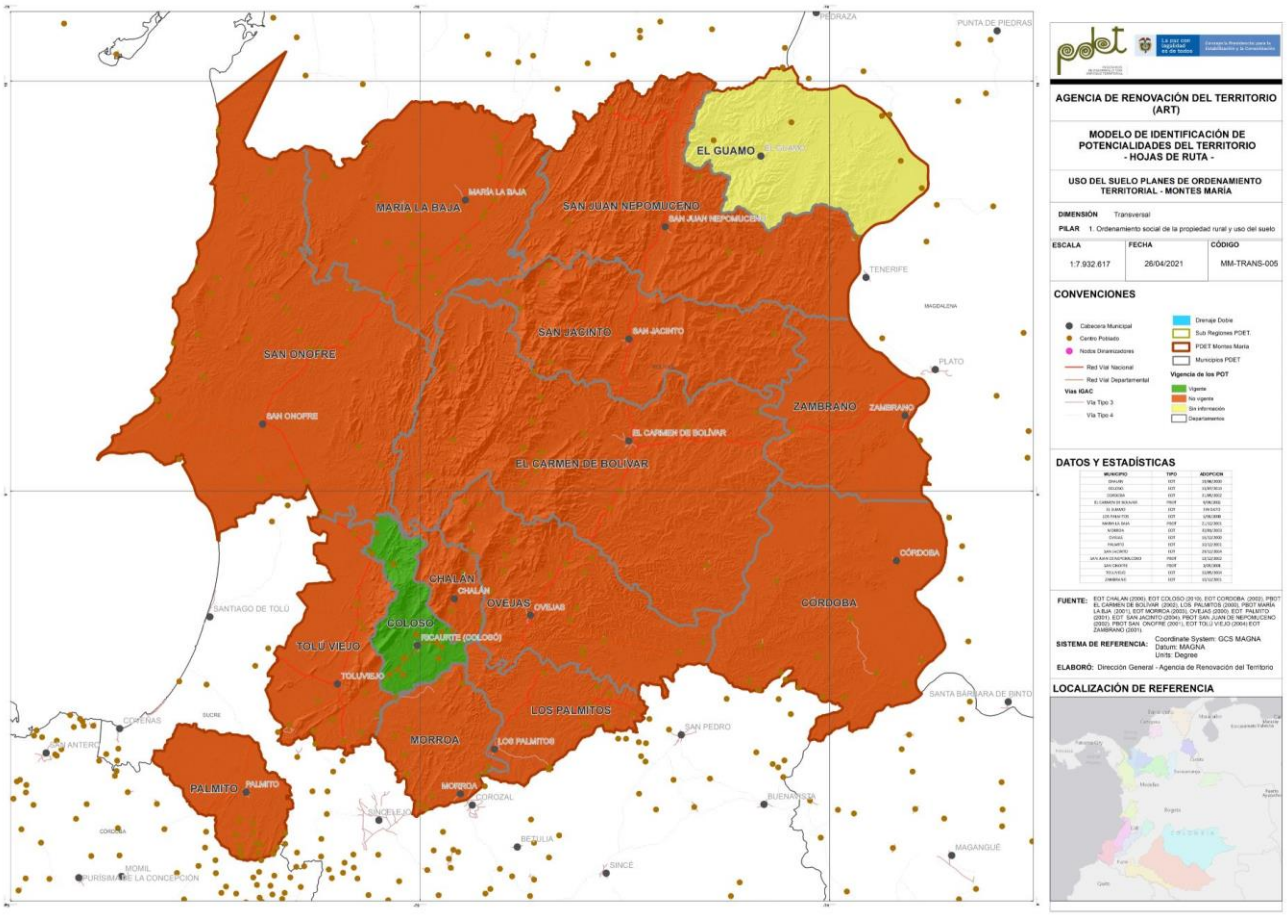

La paz con legalidad es de todos
Agencia de Renovación del Territorio

Anexo B 52. Mapa Conflicto de Uso (IGAC)

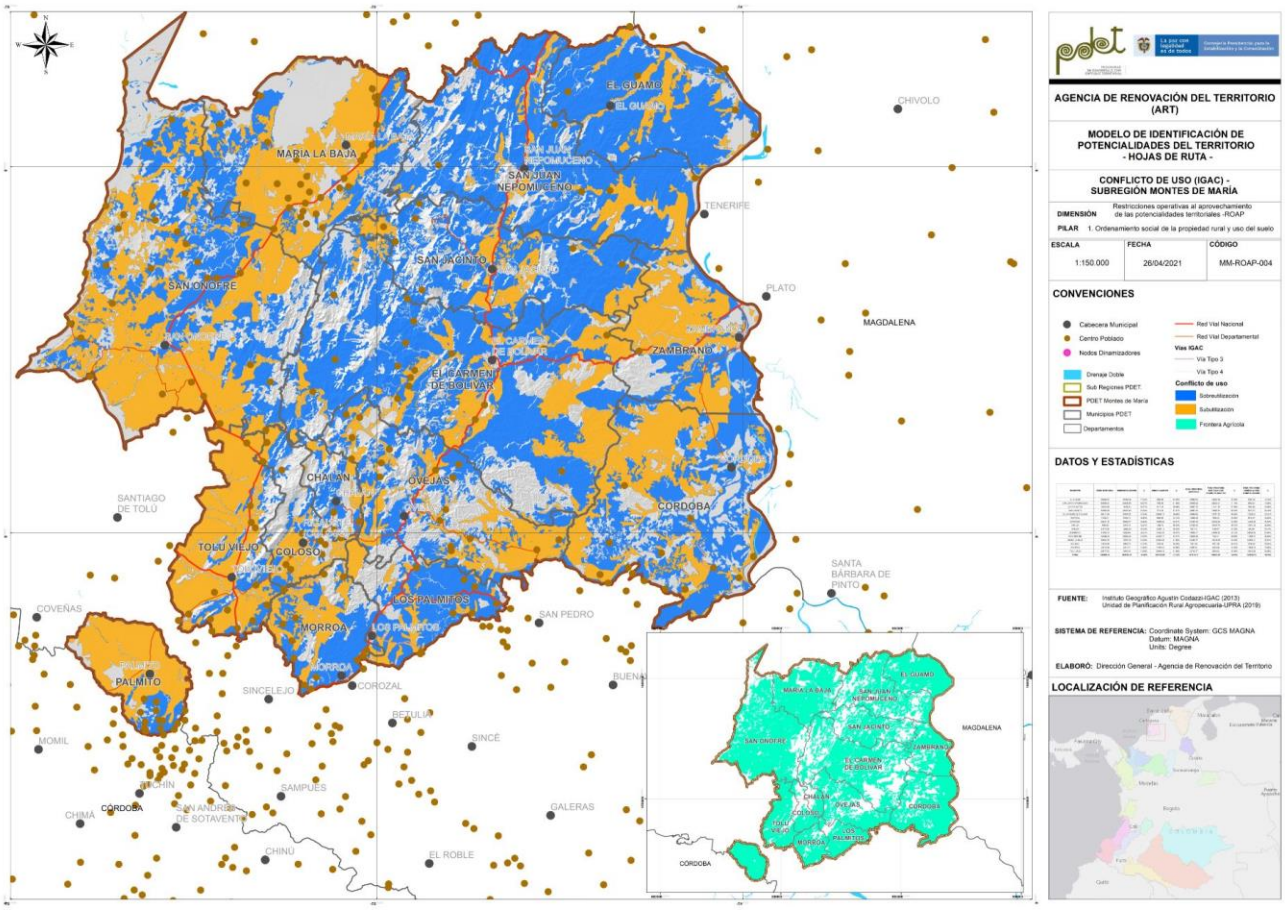

La paz con legalidad es de todos
Agencia de Renovación del Territorio

TRAYECTORIAS

Anexo C 1 Descripción de las 42 tipologías y su relación con las categorías/productos definidos

ACCESO Y ADMINISTRACIÓN DE TIERRAS

Acceso, formalización y titulación de tierras
La tipología *Formalización y titulación de tierras* reúne aquellas iniciativas que solicitan el desarrollo de acciones relacionadas con la entrega y dotación de tierras.
Administración y ordenamiento del territorio
La tipología, *Administración y ordenamiento del territorio* reúne aquellas iniciativas cuyo objetivo es la realización de acciones administrativas propias del ordenamiento territorial, por ejemplo, la formulación o actualización de Planes de Ordenamiento Territorial o de Manejo de Cuencas, actualizaciones catastrales, o definición de áreas de reserva forestal, entre otras.
Resolución de conflictos de tierras
La tipología, *Resolución de conflictos de tierras* reúne aquellas iniciativas que solicitan la resolución de conflictos de tierras.
Restitución de Tierras
La tipología, *Restitución de tierras* reúne aquellas iniciativas que tienen como objetivo el fortalecimiento de los procesos de restitución de tierras y llevar a cabo el proceso de microfocalización.

PRODUCTIVO
Esta sección reúne las tipologías que agrupan las iniciativas que buscan crear un ecosistema completo para mejorar la productividad en el territorio, a través del fortalecimiento de las organizaciones y cadenas productivas locales y el acceso a créditos y seguros que permitan un entorno productivo más desarrollado.

Adecuación de Tierras y Sistemas de Riego
La tipología *Adecuación de Tierras y Sistemas de Riego,* reúne aquellas iniciativas que tienen como objetivo la construcción y/o adecuación de infraestructura relacionada con los distritos de riego, soluciones de riego y drenaje.
Creación y fortalecimiento de organizaciones
La tipología *Creación y fortalecimiento de organizaciones,* reúne aquellas iniciativas que tienen como objetivo la creación y fortalecimiento de cooperativas, asociaciones y organizaciones solidarias y comunitarias agropecuarias y no agropecuarias.
Créditos y seguros
La tipología *Créditos y seguros,* reúne aquellas iniciativas que tienen como finalidad el acceso a programas de créditos y seguros en Colombia.
Proyecto productivo
La tipología *Proyecto productivo* reúne aquellas iniciativas que tienen como objetivo la implementación de proyectos agropecuarios, forestales y no agropecuarios.
Compras públicas
La tipología *Compras públicas* reúne aquellas iniciativas que tienen como finalidad fortalecer el sistema de compras públicas locales como apoyo a las cadenas productivas.

SALUD
El componente de salud reúne las iniciativas que permiten garantizar la prestación del servicio de salud bajo atributos accesibilidad, integralidad y oportunidad, en condiciones de eficiencia.

Aseguramiento en salud
La tipología *Aseguramiento en salud* reúne aquellas iniciativas que tienen como objeto garantizar el aseguramiento de las personas no afiliadas al sistema de salud.
Salud Pública
La tipología *Salud Pública* reúne aquellas iniciativas asociadas a intervenciones o estrategias que buscan prevenir enfermedades y promover la salud de la población de manera individual y colectiva.
Prestación de servicios de salud
La tipología *Prestación de servicios de salud* reúne aquellas iniciativas que tienen como objetivo garantizar que las entidades prestadoras del servicio de salud cuenten con los insumos necesarios y el personal idóneo para la atención de la población.

Nota: Debido a las características propias del sector, se podría entender que la tipología de Salud Pública se asemeja a las acciones desarrolladas únicamente por las Direcciones Territoriales de Salud y las Alcaldías, y la tipología de Prestación de Servicios de Salud se podría asociar únicamente a las acciones que desarrollan las EAPB. Sin embargo, la clasificación de las iniciativas en estas tipologías busca agrupar las categorías ya existentes y como una categoría no puede pertenecer a dos tipologías diferentes, se realizó la actual clasificación de categorías en productos, sin que esto implique desconocer las posibles acciones que pueden desarrollar los actores en el marco de sus competencias para implementar una iniciativa en cualquiera de las tipologías acá establecidas.

JUSTICIA Y SEGURIDAD
Las tipologías agrupadas aquí, agrupan las iniciativas asociadas a las necesidades de seguridad, justicia y convivencia ciudadana, en los territorios.

Acceso a servicios de justicia
La tipología *Acceso a servicios de justicia* reúne aquellas iniciativas que buscan responder a las necesidades en materia de justicia incluyendo el acceso a métodos alternativos de resolución de conflictos.
Seguridad
La tipología *Seguridad* reúne aquellas iniciativas que solicitan la implementación de estrategias que garanticen la convivencia y la seguridad ciudadana en los territorios.
Seguridad de líderes
La tipología *Seguridad de líderes* reúne aquellas iniciativas que solicitan la implementación de programas de protección colectiva e individual que garanticen la seguridad de los líderes sociales y los defensores de derechos humanos.

EDUCACIÓN

Calidad educativa preescolar, básica y media
La tipología *Calidad educativa preescolar, básica y media* reúne las iniciativas que solicitan el desarrollo de acciones que garanticen el mejoramiento de la calidad en la prestación del servicio educativo, tales como la creación de nuevos programas, contratación de docentes, entre otros.
Cobertura educativa preescolar, básica y media
La tipología *Cobertura Escolar preescolar, básica y media* agrupa las iniciativas que tienen como finalidad el mejorar el acceso a la educación básica y media.
Acceso y Prestación de Educación Superior
La tipología *Acceso y Prestación de Educación Superior,* reúne aquellas iniciativas que tienen como finalidad facilitar el acceso a los servicios de Educación de Superior a través de estrategias y programas de fomento, como cupos preferentes para población rural y étnica.
Gestión de Oferta de Educación Superior
La tipología *Gestión de oferta de Educación Superior* reúne aquellas iniciativas que tienen como objetivo mejorar e incrementar la oferta de educación superior en las subregiones PDET.
Programas de Alimentación Escolar y Transporte Escolar
La tipología *Programas de Alimentación Escolar y Transporte Escolar* reúne aquellas iniciativas que tienen como objetivo asegurar la prestación de los servicios de alimentación y transporte escolar para la población rural.

ACCESO A PROGRAMAS, SERVICIOS Y PARTICIPACIÓN

Acceso a conectividad
La tipología *Acceso a conectividad* reúne aquellas iniciativas que solicitan la ampliación de cobertura en servicios de conectividad como telefonía celular, internet, emisoras, televisión, entre otros.
Programas de Cultura, Deporte y Recreación
La tipología *Programas de cultura, deporte y recreación* reúne aquellas iniciativas que tienen como finalidad el acceso de la comunidad a jornadas que fomentan la cultura, la recreación y el deporte.
Prestación del servicio de Primera Infancia
La tipología *Prestación del servicio de primera infancia* reúne aquellas iniciativas que tienen como objetivo mejorar la cobertura y calidad de la atención a primera infancia, incluyendo la contratación de personal y capacitación a las comunidades sobre cuidado infantil.
Acceso a programas sociales y/o subsidios
La tipología *Acceso a Programas Sociales y/o subsidios* reúne aquellas iniciativas que solicitan la ampliación de cobertura o la generación de nuevos cupos en programas sociales ya existentes, a nivel nacional y/o territorial, así como aquellos cuya finalidad es el aseguramiento de diferentes servicios mediante un auxilio económico.
Formación, asistencia técnica y capacitaciones
La tipología *Formación, asistencia técnica y capacitaciones* reúne aquellas iniciativas que solicitan jornadas de capacitaciones, formaciones o asistencia técnica en diferentes ámbitos.
Participación ciudadana y veedurías
La tipología *Participación ciudadana y veedurías* reúne aquellas iniciativas que tienen como finalidad el aseguramiento de participación y control social por parte de la comunidad.
Sostenibilidad de acceso Acueducto, Alcantarillado y Soluciones Alternativas
La tipología *Sostenibilidad de acceso Acueducto, Alcantarillado y Soluciones Alternativas* reúne aquellas iniciativas que tienen como objetivo el acompañamiento técnico y la capacitación comunitaria para sostenibilidad y el mantenimiento de las infraestructuras o soluciones desarrolladas.

DERECHOS HUMANOS Y POBLACIONES FOCALIZADAS
Este componente reúne las iniciativas que buscan garantizar los derechos humanos de los pobladores de los territorios a través de estrategias de asistencia y garantía de sus derechos, así como la planificación local comunitaria con un enfoque étnico.

Asistencia integral de víctimas y reintegrados
La tipología *Asistencia integral a víctimas y reintegrados* reúne aquellas iniciativas que tienen como finalidad la reparación a aquellas personas víctimas del conflicto armado en Colombia, así como los programas de reincorporación.
Garantía DDHH
La tipología *Garantía de Derechos Humanos* reúne aquellas iniciativas que tienen como finalidad el diseño e implementación de estrategias para la garantía de los Derechos Humanos de la población rural.
Planes de vida, de salvaguarda y etnodesarrollo
La tipología *Planes de vida, de salvaguarda y etnodesarrollo* reúne aquellas iniciativas que tienen como objetivo la formulación o actualización de los planes de vida, de salvaguarda y etnodesarrollo de las comunidades étnicas.

CONSTRUCCIÓN, MEJORAMIENTO Y MANTENIMIENTO DE INFRAESTRUCTURA

Construcción, mejoramiento y mantenimiento de vías terrestres
La tipología *Construcción, mejoramiento y mantenimiento de infraestructura de vías terrestres* reúne aquellas iniciativas que tienen como objetivo la construcción y/o adecuación de vías en Colombia.
Construcción, mejoramiento y mantenimiento de infraestructura fluvial

La tipología *Construcción, mejoramiento y mantenimiento de infraestructura fluvial* reúne aquellas iniciativas que tienen como objetivo la construcción o adecuación de infraestructura fluvial.

Construcción, mejoramiento y mantenimiento de infraestructura energética

La tipología *Construcción, mejoramiento y mantenimiento de infraestructura energética* reúne aquellas iniciativas que tienen como objetivo la construcción o adecuación de infraestructura para la provisión de energía eléctrica, gas y soluciones no convencionales.

Construcción, mejoramiento y mantenimiento de infraestructura aérea

La tipología *Construcción, mejoramiento y mantenimiento de infraestructura de aérea* reúne aquellas iniciativas que tienen como objetivo la construcción y/o mejoramiento de infraestructura para el transporte aéreo.

Infraestructura en salud y dotación hospitalaria

La tipología *Infraestructura en salud y dotación hospitalaria* reúne aquellas iniciativas que tienen como objetivo la construcción, adecuación, mantenimiento y dotación de establecimientos para la prestación del del servicio de salud.

Construcción, mejoramiento y mantenimiento de infraestructura de agua y saneamiento

La tipología *Construcción, mejoramiento y mantenimiento de infraestructura de agua y saneamiento* reúne aquellas iniciativas que tienen como objetivo la construcción y/o mantenimiento de estructuras para garantizar el acceso a agua y saneamiento básico.

Construcción, mejoramiento y mantenimiento de infraestructura de vivienda

La tipología *Construcción, mejoramiento y mantenimiento de infraestructura de vivienda* reúne aquellas iniciativas que tienen como objetivo la construcción y mejoramiento de viviendas rurales

Infraestructura educativa (Construcción, mejoramiento, mantenimiento y dotación)

La tipología *Infraestructura educativa (Construcción, mejoramiento, mantenimiento* dotación reúne aquellas iniciativas que tienen como objetivo la construcción o adecuación de establecimientos prestadores del servicio de educación básica (Preescolar, primaria y media).

Construcción y mejoramiento de infraestructura primera infancia

La tipología C*onstrucción y mejoramiento de infraestructura primera infancia* reúne aquellas iniciativas que tienen como objetivo la construcción y/o adecuación de espacios para atención del servicio de primera infancia.

Construcción, mejoramiento y mantenimiento de infraestructura comunitaria

La tipología *Construcción, mejoramiento y mantenimiento de infraestructura comunitaria* reúne aquellas iniciativas que solicitan la construcción, adecuación, mantenimiento y dotación de estructuras básicas que promueve la integración comunitaria de las distintas poblaciones en el territorio, para aumentar su confianza y potenciar su desarrollo, como bibliotecas, puentes y senderos, salones comunales, entre otros.

Construcción, mejoramiento y mantenimiento de infraestructura productiva

La tipología *Construcción, mejoramiento y mantenimiento de infraestructura productiva* reúne aquellas iniciativas que tienen como objetivo la construcción o adecuación de infraestructura para la productividad rural, en sus diferentes etapas de operación (producción, cosecha, postcosecha, comercialización)

POLÍTICA PÚBLICA

Lineamientos de políticas y presencia institucional

La tipología *Lineamientos de Políticas y Presencia Institucional,* reúne aquellas iniciativas que tienen como objetivo la implementación de políticas o programas del orden nacional a través de una visión regional para lograr la convergencia de instrumentos y garantizar la presencia institucional en la formulación de políticas.

Grupo	Tipología	Código Categoría	Categoría
ACCESO A PROGRAMAS, SERVICIOS Y PARTICIPACIÓN	Acceso a conectividad	303	ESTRATEGIA DE CREACIÓN DE EMISORAS COMUNITARIAS PARA LA PAZ
ACCESO A PROGRAMAS, SERVICIOS Y PARTICIPACIÓN	Acceso a conectividad	304	PROGRAMA DE FORTALECIMIENTO A LOS CONTENIDOS DE LAS EMISORAS COMUNITARIAS PARA LA PAZ
ACCESO A PROGRAMAS, SERVICIOS Y PARTICIPACIÓN	Acceso a conectividad	369	CREACIÓN DE KIOSKOS DIGITALES Y/O CENTROS DE INTERÉS COMUNITARIO
ACCESO A PROGRAMAS, SERVICIOS Y PARTICIPACIÓN	Acceso a conectividad	370	MANTENIMIENTO Y OPERACIÓN DE KIOSKOS DIGITALES Y/O CENTROS DE INTERÉS COMUNITARIO
ACCESO A PROGRAMAS, SERVICIOS Y PARTICIPACIÓN	Acceso a conectividad	371	ESTRATEGIA DE USO Y APROPIACIÓN DE KIOSKOS DIGITALES Y/O CENTROS DE INTERÉS COMUNITARIO
ACCESO A PROGRAMAS, SERVICIOS Y PARTICIPACIÓN	Acceso a conectividad	372	IMPLEMENTAR REDES DE INFRAESTRUCTURA DE INTERNET DE BANDA ANCHA
ACCESO A PROGRAMAS, SERVICIOS Y PARTICIPACIÓN	Acceso a conectividad	373	AMPLIAR COBERTURA DE TELEFONÍA CELULAR (VOZ Y DATOS)
ACCESO A PROGRAMAS, SERVICIOS Y PARTICIPACIÓN	Acceso a conectividad	374	AMPLIAR COBERTURA DE TDT
ACCESO A PROGRAMAS, SERVICIOS Y PARTICIPACIÓN	Acceso a programas sociales y/o subsidios	28	HUERTAS CASERAS
ACCESO A PROGRAMAS, SERVICIOS Y PARTICIPACIÓN	Acceso a programas sociales y/o subsidios	30	MEJORAMIENTO DE LA CALIDAD Y LA COBERTURA DE PROGRAMAS DE ALIMENTACIÓN Y NUTRICIÓN
ACCESO A PROGRAMAS, SERVICIOS Y PARTICIPACIÓN	Acceso a programas sociales y/o subsidios	31	IMPLEMENTACIÓN DE NUEVOS PROGRAMAS DE ALIMENTACIÓN Y NUTRICIÓN
ACCESO A PROGRAMAS, SERVICIOS Y PARTICIPACIÓN	Acceso a programas sociales y/o subsidios	34	PROGRAMAS DE EDUCACIÓN ALIMENTARIA Y NUTRICIONAL - EAN
ACCESO A PROGRAMAS, SERVICIOS Y PARTICIPACIÓN	Acceso a programas sociales y/o subsidios	96	ALFABETIZACIÓN
ACCESO A PROGRAMAS, SERVICIOS Y PARTICIPACIÓN	Acceso a programas sociales y/o subsidios	98	FORMACIÓN PARA EL TRABAJO Y DESARROLLO HUMANO - CURSOS O TALLERES

ACCESO A PROGRAMAS, SERVICIOS Y PARTICIPACIÓN	Acceso a programas sociales y/o subsidios	99	FORMACIÓN PARA EL TRABAJO Y DESARROLLO HUMANO - CERTIFICACIÓN DE COMPETENCIAS
ACCESO A PROGRAMAS, SERVICIOS Y PARTICIPACIÓN	Acceso a programas sociales y/o subsidios	100	FORMACIÓN PARA EL TRABAJO Y DESARROLLO HUMANO - CURSOS O TALLERES PARA MUJERES
ACCESO A PROGRAMAS, SERVICIOS Y PARTICIPACIÓN	Acceso a programas sociales y/o subsidios	101	FORMACIÓN PARA EL TRABAJO Y DESARROLLO HUMANO - CERTIFICACIÓN DE COMPETENCIAS PARA MUJERES
ACCESO A PROGRAMAS, SERVICIOS Y PARTICIPACIÓN	Acceso a programas sociales y/o subsidios	106	BECAS, CRÉDITOS CONDONABLES Y SUBSIDIOS DE SOSTENIMIENTO
ACCESO A PROGRAMAS, SERVICIOS Y PARTICIPACIÓN	Acceso a programas sociales y/o subsidios	201	PERMANENCIA ESCOLAR - SUBSIDIOS (AMPLIACIÓN DE COBERTURA DE MFA)
ACCESO A PROGRAMAS, SERVICIOS Y PARTICIPACIÓN	Acceso a programas sociales y/o subsidios	228	BECAS, CRÉDITOS CONDONABLES Y SUBSIDIOS DE SOSTENIMIENTO PARA POBLACIÓN ÉTNICA
ACCESO A PROGRAMAS, SERVICIOS Y PARTICIPACIÓN	Acceso a programas sociales y/o subsidios	274	SUBSIDIOS PARA EL ADULTO MAYOR
ACCESO A PROGRAMAS, SERVICIOS Y PARTICIPACIÓN	Acceso a programas sociales y/o subsidios	275	BEPS
ACCESO A PROGRAMAS, SERVICIOS Y PARTICIPACIÓN	Acceso a programas sociales y/o subsidios	281	SUBSIDIOS DE RIESGOS LABORALES - MICROSEGUROS, ARL
ACCESO A PROGRAMAS, SERVICIOS Y PARTICIPACIÓN	Acceso a programas sociales y/o subsidios	289	GESTION PARA EL ACCESO A SUBSIDIOS PARA INSUMOS AGROPECUARIOS
ACCESO A PROGRAMAS, SERVICIOS Y PARTICIPACIÓN	Acceso a programas sociales y/o subsidios	334	SUBSIDIOS INTEGRALES DE TIERRAS
ACCESO A PROGRAMAS, SERVICIOS Y PARTICIPACIÓN	Formación, asistencia técnica y capacitaciones	23	FORMACIÓN TÉCNICA Y PROFESIONAL EN SALUD
ACCESO A PROGRAMAS, SERVICIOS Y PARTICIPACIÓN	Formación, asistencia técnica y capacitaciones	35	PROGRAMAS DE CAPACITACIÓN EN BUENAS PRÁCTICAS DE MANUFACTURA - BPM
ACCESO A PROGRAMAS, SERVICIOS Y PARTICIPACIÓN	Formación, asistencia técnica y capacitaciones	257	CREACIÓN DE BOLSAS DE EMPLEO
ACCESO A PROGRAMAS, SERVICIOS Y PARTICIPACIÓN	Formación, asistencia técnica y capacitaciones	258	SERVICIO DE EXTENSIÓN AGROPECUARIA

La paz con legalidad es de todos
Agencia de Renovación del Territorio

ACCESO A PROGRAMAS, SERVICIOS Y PARTICIPACIÓN	Formación, asistencia técnica y capacitaciones	259	ESTRATEGIA PARA PROMOCIÓN, CONSERVACIÓN Y USO DE SEMILLAS NATIVAS, AUTÓCTONAS Y CRIOLLAS
ACCESO A PROGRAMAS, SERVICIOS Y PARTICIPACIÓN	Formación, asistencia técnica y capacitaciones	263	INCLUSIÓN FINANCIERA (CAPACITACIÓN Y ACCESO AL SISTEMA FINANCIERO)
ACCESO A PROGRAMAS, SERVICIOS Y PARTICIPACIÓN	Formación, asistencia técnica y capacitaciones	270	GESTIONAR APOYO A LA MINERÍA DE PEQUENA ESCALA EN EL PROCESO DE FORMULACIÓN Y ESTRUCTURACIÓN DE PROYECTOS MINEROS A PRESENTAR A FUENTES DE FINANCIAMIENTO
ACCESO A PROGRAMAS, SERVICIOS Y PARTICIPACIÓN	Formación, asistencia técnica y capacitaciones	276	CAPACITACIÓN EN OBLIGACIONES Y DERECHOS LABORALES
ACCESO A PROGRAMAS, SERVICIOS Y PARTICIPACIÓN	Formación, asistencia técnica y capacitaciones	277	PROGRAMAS DE PREVENCIÓN Y ERRADICACIÓN DEL TRABAJO INFANTIL
ACCESO A PROGRAMAS, SERVICIOS Y PARTICIPACIÓN	Formación, asistencia técnica y capacitaciones	278	GESTIÓN PARA EL FORTALECIMIENTO DEL SISTEMA FIJO DE INSPECCIÓN LABORAL
ACCESO A PROGRAMAS, SERVICIOS Y PARTICIPACIÓN	Formación, asistencia técnica y capacitaciones	279	CAMPANAS DE CAPACITACIÓN EN SEGURIDAD Y SALUD OCUPACIONAL
ACCESO A PROGRAMAS, SERVICIOS Y PARTICIPACIÓN	Formación, asistencia técnica y capacitaciones	280	SERVICIOS DE FOMENTO A LA CULTURA DE FORMALIZACIÓN LABORAL
ACCESO A PROGRAMAS, SERVICIOS Y PARTICIPACIÓN	Formación, asistencia técnica y capacitaciones	286	SELLOS Y VALOR AGREGADO
ACCESO A PROGRAMAS, SERVICIOS Y PARTICIPACIÓN	Formación, asistencia técnica y capacitaciones	294	CURSOS EN PAZ, DDHH Y RECONCILIACIÓN
ACCESO A PROGRAMAS, SERVICIOS Y PARTICIPACIÓN	Formación, asistencia técnica y capacitaciones	298	PROGRAMAS DE FORTALECIMIENTO DE ORGANIZACIONES SOCIALES Y COMUNITARIAS RURALES PARA LA PARTICIPACIÓN, LA INCIDENCIA, GARANTÍA DE DERECHOS Y PREVENCIÓN DE VIOLENCIAS
ACCESO A PROGRAMAS, SERVICIOS Y PARTICIPACIÓN	Formación, asistencia técnica y capacitaciones	299	PROGRAMAS DE FORTALECIMIENTO A AUTORIDADES ÉTNICAS TERRITORIALES EN GOBIERNO PROPIO
ACCESO A PROGRAMAS, SERVICIOS Y PARTICIPACIÓN	Formación, asistencia técnica y capacitaciones	301	PROGRAMAS DE FORTALECIMIENTO A LA INSTITUCIONALIDAD LOCAL
ACCESO A PROGRAMAS, SERVICIOS Y PARTICIPACIÓN	Formación, asistencia técnica y capacitaciones	406	ASISTENCIA TÉCNICA A COMUNIDADES - ESTRUCTURACIÓN DE PROYECTOS
ACCESO A PROGRAMAS, SERVICIOS Y PARTICIPACIÓN	Formación, asistencia técnica y capacitaciones	407	ASISTENCIA TÉCNICA A COMUNIDADES - ORGANIZACIÓN DE LA COMUNIDAD

ACCESO A PROGRAMAS, SERVICIOS Y PARTICIPACIÓN	Participación ciudadana y veedurias	20	ESPACIOS DE PARTICIPACIÓN COMUNITARIA
ACCESO A PROGRAMAS, SERVICIOS Y PARTICIPACIÓN	Participación ciudadana y veedurias	27	COMITÉS Y VEEDURÍAS SPGDA
ACCESO A PROGRAMAS, SERVICIOS Y PARTICIPACIÓN	Participación ciudadana y veedurias	92	PARTICIPACIÓN CIUDADANA PARA EL SEGUIMIENTO A LOS PROGRAMAS EN PRIMERA INFANCIA
ACCESO A PROGRAMAS, SERVICIOS Y PARTICIPACIÓN	Participación ciudadana y veedurias	165	ALIMENTACIÓN ESCOLAR - COMITÉ DE SEGUIMIENTO PAE
ACCESO A PROGRAMAS, SERVICIOS Y PARTICIPACIÓN	Participación ciudadana y veedurias	171	TRANSPORTE ESCOLAR - COMITÉ DE SEGUIMIENTO
ACCESO A PROGRAMAS, SERVICIOS Y PARTICIPACIÓN	Participación ciudadana y veedurias	297	CREAR O FORTALECER ESPACIOS RURALES DE PARTICIPACIÓN COMUNITARIA
ACCESO A PROGRAMAS, SERVICIOS Y PARTICIPACIÓN	Prestación del servicio de Primera Infancia	39	DEFINIR LA MODALIDAD DE ATENCIÓN INTEGRAL PARA LA PRIMERA INFANCIA
ACCESO A PROGRAMAS, SERVICIOS Y PARTICIPACIÓN	Prestación del servicio de Primera Infancia	41	CONTRATAR PERSONAL PARA LA ATENCIÓN INTEGRAL A LA PRIMERA INFANCIA EN MODALIDAD POR DEFINIR
ACCESO A PROGRAMAS, SERVICIOS Y PARTICIPACIÓN	Prestación del servicio de Primera Infancia	42	FORMAR PERSONAL PARA LA ATENCIÓN INTEGRAL A LA PRIMERA INFANCIA EN MODALIDAD POR DEFINIR
ACCESO A PROGRAMAS, SERVICIOS Y PARTICIPACIÓN	Prestación del servicio de Primera Infancia	46	CDI - AMPLIAR COBERTURA
ACCESO A PROGRAMAS, SERVICIOS Y PARTICIPACIÓN	Prestación del servicio de Primera Infancia	48	CDI - CONTRATAR PERSONAL
ACCESO A PROGRAMAS, SERVICIOS Y PARTICIPACIÓN	Prestación del servicio de Primera Infancia	49	CDI - FORMAR PERSONAL
ACCESO A PROGRAMAS, SERVICIOS Y PARTICIPACIÓN	Prestación del servicio de Primera Infancia	52	HOGARES INFANTILES - AMPLIAR COBERTURA
ACCESO A PROGRAMAS, SERVICIOS Y PARTICIPACIÓN	Prestación del servicio de Primera Infancia	54	HOGARES INFANTILES - CONTRATAR PERSONAL
ACCESO A PROGRAMAS, SERVICIOS Y PARTICIPACIÓN	Prestación del servicio de Primera Infancia	55	HOGARES INFANTILES - FORMAR PERSONAL

ACCESO A PROGRAMAS, SERVICIOS Y PARTICIPACIÓN	Prestación del servicio de Primera Infancia	58	FAMI - AMPLIAR COBERTURA
ACCESO A PROGRAMAS, SERVICIOS Y PARTICIPACIÓN	Prestación del servicio de Primera Infancia	60	FAMI - CONTRATAR PERSONAL
ACCESO A PROGRAMAS, SERVICIOS Y PARTICIPACIÓN	Prestación del servicio de Primera Infancia	61	FAMI - FORMAR PERSONAL
ACCESO A PROGRAMAS, SERVICIOS Y PARTICIPACIÓN	Prestación del servicio de Primera Infancia	64	MODALIDAD FAMILIAR (DESARROLLO INFANTIL EN MEDIO FAMILIAR) - AMPLIAR COBERTURA
ACCESO A PROGRAMAS, SERVICIOS Y PARTICIPACIÓN	Prestación del servicio de Primera Infancia	66	MODALIDAD FAMILIAR - CONTRATAR PERSONAL
ACCESO A PROGRAMAS, SERVICIOS Y PARTICIPACIÓN	Prestación del servicio de Primera Infancia	67	MODALIDAD FAMILIAR - FORMAR PERSONAL
ACCESO A PROGRAMAS, SERVICIOS Y PARTICIPACIÓN	Prestación del servicio de Primera Infancia	70	HOGAR COMUNITARIO (MADRE COMUNITARIA) - AMPLIAR COBERTURA
ACCESO A PROGRAMAS, SERVICIOS Y PARTICIPACIÓN	Prestación del servicio de Primera Infancia	72	HOGAR COMUNITARIO - CONTRATAR PERSONAL
ACCESO A PROGRAMAS, SERVICIOS Y PARTICIPACIÓN	Prestación del servicio de Primera Infancia	73	HOGAR COMUNITARIO - FORMAR PERSONAL
ACCESO A PROGRAMAS, SERVICIOS Y PARTICIPACIÓN	Prestación del servicio de Primera Infancia	76	HOGAR AGRUPADO - AMPLIAR COBERTURA
ACCESO A PROGRAMAS, SERVICIOS Y PARTICIPACIÓN	Prestación del servicio de Primera Infancia	78	HOGAR AGRUPADO - CONTRATAR PERSONAL
ACCESO A PROGRAMAS, SERVICIOS Y PARTICIPACIÓN	Prestación del servicio de Primera Infancia	79	HOGAR AGRUPADO - FORMAR PERSONAL
ACCESO A PROGRAMAS, SERVICIOS Y PARTICIPACIÓN	Prestación del servicio de Primera Infancia	84	EDUCACIÓN INICIAL - APERTURA DE NIVEL PREESCOLAR (PRE JARDÍN Y JARDÍN)
ACCESO A PROGRAMAS, SERVICIOS Y PARTICIPACIÓN	Prestación del servicio de Primera Infancia	86	CAPACITACIÓN O FORMACIÓN A LAS FAMILIAS Y/O COMUNIDADES EN PRIMERA INFANCIA
ACCESO A PROGRAMAS, SERVICIOS Y PARTICIPACIÓN	Prestación del servicio de Primera Infancia	91	JORNADAS DE REGISTRO CIVIL

ACCESO A PROGRAMAS, SERVICIOS Y PARTICIPACIÓN	Prestación del servicio de Primera Infancia	213	ATENCIÓN INTEGRAL A LA PRIMERA INFANCIA CON ENFOQUE ÉTNICO - AMPLIAR COBERTURA
ACCESO A PROGRAMAS, SERVICIOS Y PARTICIPACIÓN	Prestación del servicio de Primera Infancia	215	ATENCIÓN INTEGRAL A LA PRIMERA INFANCIA CON ENFOQUE ÉTNICO - CONTRATAR PERSONAL
ACCESO A PROGRAMAS, SERVICIOS Y PARTICIPACIÓN	Prestación del servicio de Primera Infancia	216	ATENCIÓN INTEGRAL A LA PRIMERA INFANCIA CON ENFOQUE ÉTNICO - FORMAR PERSONAL
ACCESO A PROGRAMAS, SERVICIOS Y PARTICIPACIÓN	Prestación del servicio de Primera Infancia	217	CAPACITACIÓN O FORMACIÓN A LAS FAMILIAS Y/O COMUNIDADES EN PRIMERA INFANCIA CON ENFOQUE ÉTNICO
ACCESO A PROGRAMAS, SERVICIOS Y PARTICIPACIÓN	Programa de Cultura, Deporte y Recreación	121	CULTURA - CREAR PROGRAMAS CULTURALES
ACCESO A PROGRAMAS, SERVICIOS Y PARTICIPACIÓN	Programa de Cultura, Deporte y Recreación	122	CULTURA - FORTALECER PROGRAMAS CULTURALES EXISTENTES
ACCESO A PROGRAMAS, SERVICIOS Y PARTICIPACIÓN	Programa de Cultura, Deporte y Recreación	123	CULTURA - DOTACIÓN PARA PROGRAMAS CULTURALES EXISTENTES
ACCESO A PROGRAMAS, SERVICIOS Y PARTICIPACIÓN	Programa de Cultura, Deporte y Recreación	127	DEPORTE - CREAR PROGRAMAS DE RECREACIÓN Y DEPORTE
ACCESO A PROGRAMAS, SERVICIOS Y PARTICIPACIÓN	Programa de Cultura, Deporte y Recreación	128	DEPORTE - FORTALECER PROGRAMAS EXISTENTES DE RECREACIÓN Y DEPORTE
ACCESO A PROGRAMAS, SERVICIOS Y PARTICIPACIÓN	Programa de Cultura, Deporte y Recreación	129	DEPORTE - DOTACIÓN PARA PROGRAMAS DE RECREACIÓN Y DEPORTE EXISTENTES
ACCESO A PROGRAMAS, SERVICIOS Y PARTICIPACIÓN	Programa de Cultura, Deporte y Recreación	219	RECREACIÓN PARA LA PRIMERA INFANCIA CON ENFOQUE ÉTNICO - IMPLEMENTAR PROGRAMAS
ACCESO A PROGRAMAS, SERVICIOS Y PARTICIPACIÓN	Programa de Cultura, Deporte y Recreación	222	CULTURA PARA LA PRIMERA INFANCIA CON ENFOQUE ÉTNICO - IMPLEMENTAR PROGRAMAS
ACCESO A PROGRAMAS, SERVICIOS Y PARTICIPACIÓN	Programa de Cultura, Deporte y Recreación	295	JORNADAS CUTURALES PARA LA PAZ Y LA RECONCILIACIÓN
ACCESO A PROGRAMAS, SERVICIOS Y PARTICIPACIÓN	Programa de Cultura, Deporte y Recreación	296	JORNADAS DEPORTIVAS PARA LA PAZ Y LA RECONCILIACIÓN
ACCESO A PROGRAMAS, SERVICIOS Y PARTICIPACIÓN	Sostenibilidad de acceso Acueducto, Alcantarillado y	324	PROGRAMAS SUBREGIONALES DE MANEJO INTEGRAL DE RESIDUOS SÓLIDOS PARA ZONAS RURALES DISPERSAS (ACOMPAÑAMIENTO Y ASISTENCIA TÉCNICA)

	Soluciones Alternativas		
ACCESO A PROGRAMAS, SERVICIOS Y PARTICIPACIÓN	Sostenibilidad de acceso Acueducto, Alcantarillado y Soluciones Alternativas	329	ACOMPAÑAMIENTO TÉCNICO PARA EL SANEAMIENTO BÁSICO DOMICILIARIO
ACCESO A PROGRAMAS, SERVICIOS Y PARTICIPACIÓN	Sostenibilidad de acceso Acueducto, Alcantarillado y Soluciones Alternativas	330	ACOMPAÑAMIENTO TÉCNICO PARA EL SOSTENIMIENTO DE ACUEDUCTOS VEREDALES
ACCESO Y ADMINISTRACIÓN DE TIERRAS	Acceso, formalización y titulación de tierras	331	CREACIÓN O CONSTITUCIÓN DE RESGUARDO INDÍGENA O CONSEJO COMUNITARIO
ACCESO Y ADMINISTRACIÓN DE TIERRAS	Acceso, formalización y titulación de tierras	332	AMPLIACIÓN DE RESGUARDO INDÍGENA
ACCESO Y ADMINISTRACIÓN DE TIERRAS	Acceso, formalización y titulación de tierras	335	FONDO DE TIERRAS - COMPRA, EXTINCIÓN DE DOMINIO, DONACIONES
ACCESO Y ADMINISTRACIÓN DE TIERRAS	Acceso, formalización y titulación de tierras	347	ASIGNACIÓN DE DERECHOS DE USO
ACCESO Y ADMINISTRACIÓN DE TIERRAS	Acceso, formalización y titulación de tierras	353	REUBICACIÓN DE FAMILIAS POR RIESGO DE DESASTRES
ACCESO Y ADMINISTRACIÓN DE TIERRAS	Acceso, formalización y titulación de tierras	354	REUBICACIÓN DE FAMILIAS ASENTADAS EN PARQUES NACIONALES
ACCESO Y ADMINISTRACIÓN DE TIERRAS	Acceso, formalización y titulación de tierras	355	REUBICACIÓN DE FAMILIAS ASENTADAS EN TERRITORIOS COLECTIVOS
ACCESO Y ADMINISTRACIÓN DE TIERRAS	Acceso, formalización y titulación de tierras	362	FORMALIZACIÓN DE TIERRAS
ACCESO Y ADMINISTRACIÓN DE TIERRAS	Acceso, formalización y titulación de tierras	363	FORMALIZACIÓN DE BIENES PÚBLICOS RURALES
ACCESO Y ADMINISTRACIÓN DE TIERRAS	Acceso, formalización y titulación de tierras	364	DELIMITACIÓN, CLARIFICACIÓN Y DETERMINACIÓN DE LINDEROS DE PREDIOS RURALES
ACCESO Y ADMINISTRACIÓN DE TIERRAS	Acceso, formalización y titulación de tierras	365	SANEAMIENTO DE RESGUARDOS INDÍGENAS Y DETERMINACIÓN DE TERRITORIO COLECTIVO
ACCESO Y ADMINISTRACIÓN DE TIERRAS	Acceso, formalización y titulación de tierras	366	DETERMINACIÓN DE TERRITORIO COLECTIVO
ACCESO Y ADMINISTRACIÓN DE TIERRAS	Administración y ordenamiento del territorio	336	FORMULACIÓN Y/O ACTUALIZACIÓN DEL EOT, PBOT Y POT
ACCESO Y ADMINISTRACIÓN DE TIERRAS	Administración y ordenamiento del territorio	337	GENERACIÓN Y ACTUALIZACIÓN DEL CATASTRO
ACCESO Y ADMINISTRACIÓN DE TIERRAS	Administración y ordenamiento del territorio	338	CREACIÓN Y/O AMPLIACIÓN DE ZONAS DE RESERVA CAMPESINA

ACCESO Y ADMINISTRACIÓN DE TIERRAS	Administración y ordenamiento del territorio	339	PLANES PARTICIPATIVOS DE ORDENAMIENTO MINERO - AMBIENTAL
ACCESO Y ADMINISTRACIÓN DE TIERRAS	Administración y ordenamiento del territorio	342	FORMULACIÓN DE LOS POMCA - PLANES DE ORDENAMIENTO Y MANEJO DE CUENCAS
ACCESO Y ADMINISTRACIÓN DE TIERRAS	Administración y ordenamiento del territorio	343	IMPLEMENTACIÓN DE LOS POMCA - PLANES DE ORDENAMIENTO Y MANEJO DE CUENCAS
ACCESO Y ADMINISTRACIÓN DE TIERRAS	Administración y ordenamiento del territorio	344	DELIMITACIÓN O CLARIFICACIÓN DE VEREDAS INTRAMUNICIPALES
ACCESO Y ADMINISTRACIÓN DE TIERRAS	Administración y ordenamiento del territorio	345	DELIMITACIÓN O CLARIFICACIÓN DE VEREDAS ENTRE MUNICIPIOS DEL MISMO DEPARTAMENTO
ACCESO Y ADMINISTRACIÓN DE TIERRAS	Administración y ordenamiento del territorio	346	DELIMITACIÓN O CLARIFICACIÓN DE VEREDAS ENTRE MUNICIPIOS DE DISTINTOS DEPARTAMENTOS
ACCESO Y ADMINISTRACIÓN DE TIERRAS	Administración y ordenamiento del territorio	348	SUSTRACCIÓN DE ZONAS DE RESERVA FORESTAL
ACCESO Y ADMINISTRACIÓN DE TIERRAS	Administración y ordenamiento del territorio	356	DIVULGACIÓN DE CIERRE DE FRONTERA AGRÍCOLA
ACCESO Y ADMINISTRACIÓN DE TIERRAS	Administración y ordenamiento del territorio	357	DIVULGACIÓN Y ZONIFICACIÓN PARTICIPATIVA AMBIENTAL
ACCESO Y ADMINISTRACIÓN DE TIERRAS	Administración y ordenamiento del territorio	361	FORMULACIÓN Y/O ACTUALIZACIÓN DE PLANES DE MANEJO DE RIESGO
ACCESO Y ADMINISTRACIÓN DE TIERRAS	Resolución de conflictos de tierras	310	PROGRAMA DE SOLUCIÓN DE CONFLICTIOS INTERJURISDICCIONALES
ACCESO Y ADMINISTRACIÓN DE TIERRAS	Resolución de conflictos de tierras	349	ESTRATEGIA DE RESOLUCIÓN DE CONFLICTOS RELACIONADOS CON TIERRAS
ACCESO Y ADMINISTRACIÓN DE TIERRAS	Restitución de Tierras	367	REALIZAR MICROFOCALIZACIÓN PARA LA RESTITUCIÓN DE TIERRAS
ACCESO Y ADMINISTRACIÓN DE TIERRAS	Restitución de Tierras	368	FORTALECER LOS PROCESOS DE RESTITUCIÓN DE TIERRAS
CONSTRUCCIÓN, MEJORAMIENTO Y MANTENIMIENTO DE INFRAESTRUCTURA	Construcción y mejoramiento de infraestructura primera infancia	40	CONSTRUIR ESPACIOS PARA LA ATENCIÓN INTEGRAL A LA PRIMERA INFANCIA EN MODALIDAD POR DEFINIR
CONSTRUCCIÓN, MEJORAMIENTO Y MANTENIMIENTO DE INFRAESTRUCTURA	Construcción y mejoramiento de infraestructura primera infancia	43	MEJORAR Y ADECUAR ESPACIOS PARA LA ATENCIÓN INTEGRAL A LA PRIMERA INFANCIA EN LA MODALIDAD EXISTENTE
CONSTRUCCIÓN, MEJORAMIENTO Y MANTENIMIENTO DE INFRAESTRUCTURA	Construcción y mejoramiento de infraestructura primera infancia	44	CDI - CONSTRUIR
CONSTRUCCIÓN, MEJORAMIENTO Y MANTENIMIENTO DE INFRAESTRUCTURA	Construcción y mejoramiento de infraestructura primera infancia	45	CDI - ADECUAR O MEJORAR

CONSTRUCCIÓN, MEJORAMIENTO Y MANTENIMIENTO DE INFRAESTRUCTURA	Construcción y mejoramiento de infraestructura primera infancia	47	CDI - DOTACIÓN
CONSTRUCCIÓN, MEJORAMIENTO Y MANTENIMIENTO DE INFRAESTRUCTURA	Construcción y mejoramiento de infraestructura primera infancia	50	HOGARES INFANTILES - CONSTRUIR
CONSTRUCCIÓN, MEJORAMIENTO Y MANTENIMIENTO DE INFRAESTRUCTURA	Construcción y mejoramiento de infraestructura primera infancia	51	HOGARES INFANTILES - ADECUAR O MEJORAR
CONSTRUCCIÓN, MEJORAMIENTO Y MANTENIMIENTO DE INFRAESTRUCTURA	Construcción y mejoramiento de infraestructura primera infancia	53	HOGARES INFANTILES - DOTACIÓN
CONSTRUCCIÓN, MEJORAMIENTO Y MANTENIMIENTO DE INFRAESTRUCTURA	Construcción y mejoramiento de infraestructura primera infancia	56	FAMI - CONSTRUIR
CONSTRUCCIÓN, MEJORAMIENTO Y MANTENIMIENTO DE INFRAESTRUCTURA	Construcción y mejoramiento de infraestructura primera infancia	57	FAMI - ADECUAR O MEJORAR
CONSTRUCCIÓN, MEJORAMIENTO Y MANTENIMIENTO DE INFRAESTRUCTURA	Construcción y mejoramiento de infraestructura primera infancia	59	FAMI - DOTACIÓN
CONSTRUCCIÓN, MEJORAMIENTO Y MANTENIMIENTO DE INFRAESTRUCTURA	Construcción y mejoramiento de infraestructura primera infancia	62	MODALIDAD FAMILIAR (DESARROLLO INFANTIL EN MEDIO FAMILIAR) - CONSTRUIR
CONSTRUCCIÓN, MEJORAMIENTO Y MANTENIMIENTO DE INFRAESTRUCTURA	Construcción y mejoramiento de infraestructura primera infancia	63	MODALIDAD FAMILIAR (DESARROLLO INFANTIL EN MEDIO FAMILIAR) - ADECUAR O MEJORAR
CONSTRUCCIÓN, MEJORAMIENTO Y MANTENIMIENTO DE INFRAESTRUCTURA	Construcción y mejoramiento de infraestructura primera infancia	65	MODALIDAD FAMILIAR (DESARROLLO INFANTIL EN MEDIO FAMILIAR) - DOTACIÓN
CONSTRUCCIÓN, MEJORAMIENTO Y MANTENIMIENTO DE INFRAESTRUCTURA	Construcción y mejoramiento de infraestructura primera infancia	68	HOGAR COMUNITARIO (MADRE COMUNITARIA) - CONSTRUIR
CONSTRUCCIÓN, MEJORAMIENTO Y MANTENIMIENTO DE INFRAESTRUCTURA	Construcción y mejoramiento de infraestructura primera infancia	69	HOGAR COMUNITARIO (MADRE COMUNITARIA) - ADECUAR O MEJORAR
CONSTRUCCIÓN, MEJORAMIENTO Y MANTENIMIENTO DE INFRAESTRUCTURA	Construcción y mejoramiento de infraestructura primera infancia	71	HOGAR COMUNITARIO (MADRE COMUNITARIA) - DOTACIÓN
CONSTRUCCIÓN, MEJORAMIENTO Y MANTENIMIENTO DE INFRAESTRUCTURA	Construcción y mejoramiento de infraestructura primera infancia	74	HOGAR AGRUPADO - CONSTRUIR
CONSTRUCCIÓN, MEJORAMIENTO Y MANTENIMIENTO DE INFRAESTRUCTURA	Construcción y mejoramiento de infraestructura primera infancia	75	HOGAR AGRUPADO - ADECUAR O MEJORAR

CONSTRUCCIÓN, MEJORAMIENTO Y MANTENIMIENTO DE INFRAESTRUCTURA	Construcción y mejoramiento de infraestructura primera infancia	77	HOGAR AGRUPADO - DOTACIÓN
CONSTRUCCIÓN, MEJORAMIENTO Y MANTENIMIENTO DE INFRAESTRUCTURA	Construcción y mejoramiento de infraestructura primera infancia	211	ATENCIÓN INTEGRAL A LA PRIMERA INFANCIA CON ENFOQUE ÉTNICO - CONSTRUIR
CONSTRUCCIÓN, MEJORAMIENTO Y MANTENIMIENTO DE INFRAESTRUCTURA	Construcción y mejoramiento de infraestructura primera infancia	212	ATENCIÓN INTEGRAL A LA PRIMERA INFANCIA CON ENFOQUE ÉTNICO - ADECUAR O MEJORAR
CONSTRUCCIÓN, MEJORAMIENTO Y MANTENIMIENTO DE INFRAESTRUCTURA	Construcción y mejoramiento de infraestructura primera infancia	214	ATENCIÓN INTEGRAL A LA PRIMERA INFANCIA CON ENFOQUE ÉTNICO - DOTACIÓN
CONSTRUCCIÓN, MEJORAMIENTO Y MANTENIMIENTO DE INFRAESTRUCTURA	Construcción, mejoramiento y mantenimiento de infraestructura aérea	381	CONSTRUCCIÓN DE AEROPUERTO Y/O AERÓDROMO
CONSTRUCCIÓN, MEJORAMIENTO Y MANTENIMIENTO DE INFRAESTRUCTURA	Construcción, mejoramiento y mantenimiento de infraestructura aérea	382	MEJORAMIENTO Y/O ADECUACIÓN DE AEROPUERTO Y/O AERÓDROMO
CONSTRUCCIÓN, MEJORAMIENTO Y MANTENIMIENTO DE INFRAESTRUCTURA	Construcción, mejoramiento y mantenimiento de infraestructura aérea	383	MANTENIMIENTO Y OPERACIÓN DE AEROPUERTO Y/O AERÓDROMO
CONSTRUCCIÓN, MEJORAMIENTO Y MANTENIMIENTO DE INFRAESTRUCTURA	Construcción, mejoramiento y mantenimiento de infraestructura comunitaria	87	RECREACIÓN PARA LA PRIMERA INFANCIA - CONSTRUIR ESPACIOS (PARQUES INFANTILES)
CONSTRUCCIÓN, MEJORAMIENTO Y MANTENIMIENTO DE INFRAESTRUCTURA	Construcción, mejoramiento y mantenimiento de infraestructura comunitaria	88	RECREACIÓN PARA LA PRIMERA INFANCIA - MEJORAR ESPACIOS (PARQUES INFANTILES)
CONSTRUCCIÓN, MEJORAMIENTO Y MANTENIMIENTO DE INFRAESTRUCTURA	Construcción, mejoramiento y mantenimiento de infraestructura comunitaria	89	CULTURA PARA LA PRIMERA INFANCIA - CONSTRUIR ESPACIOS (LUDOTECA, SALAS DE LECTURA)
CONSTRUCCIÓN, MEJORAMIENTO Y MANTENIMIENTO DE INFRAESTRUCTURA	Construcción, mejoramiento y mantenimiento de infraestructura comunitaria	90	CULTURA PARA LA PRIMERA INFANCIA - MEJORAR ESPACIOS (LUDOTECA, SALAS DE LECTURA)
CONSTRUCCIÓN, MEJORAMIENTO Y MANTENIMIENTO DE INFRAESTRUCTURA	Construcción, mejoramiento y mantenimiento de infraestructura comunitaria	112	CULTURA - CONSTRUIR BIBLIOTECA
CONSTRUCCIÓN, MEJORAMIENTO Y MANTENIMIENTO DE INFRAESTRUCTURA	Construcción, mejoramiento y mantenimiento de	113	CULTURA - CONSTRUIR CASA DE CULTURA

	infraestructura comunitaria		
CONSTRUCCIÓN, MEJORAMIENTO Y MANTENIMIENTO DE INFRAESTRUCTURA	Construcción, mejoramiento y mantenimiento de infraestructura comunitaria	114	CULTURA - CONSTRUIR OTROS ESPACIOS PARA LA CULTURA
CONSTRUCCIÓN, MEJORAMIENTO Y MANTENIMIENTO DE INFRAESTRUCTURA	Construcción, mejoramiento y mantenimiento de infraestructura comunitaria	115	CULTURA - ADECUAR Y/O MEJORAR INFRAESTRUCTURA BIBLIOTECA
CONSTRUCCIÓN, MEJORAMIENTO Y MANTENIMIENTO DE INFRAESTRUCTURA	Construcción, mejoramiento y mantenimiento de infraestructura comunitaria	116	CULTURA - ADECUAR Y/O MEJORAR INFRAESTRUCTURA CASA DE CULTURA
CONSTRUCCIÓN, MEJORAMIENTO Y MANTENIMIENTO DE INFRAESTRUCTURA	Construcción, mejoramiento y mantenimiento de infraestructura comunitaria	117	CULTURA - ADECUAR Y/O MEJORAR INFRAESTRUCTURA ESPACIOS PARA LA CULTURA
CONSTRUCCIÓN, MEJORAMIENTO Y MANTENIMIENTO DE INFRAESTRUCTURA	Construcción, mejoramiento y mantenimiento de infraestructura comunitaria	118	CULTURA - DOTAR BIBLIOTECA
CONSTRUCCIÓN, MEJORAMIENTO Y MANTENIMIENTO DE INFRAESTRUCTURA	Construcción, mejoramiento y mantenimiento de infraestructura comunitaria	119	CULTURA - DOTAR CASA DE CULTURA
CONSTRUCCIÓN, MEJORAMIENTO Y MANTENIMIENTO DE INFRAESTRUCTURA	Construcción, mejoramiento y mantenimiento de infraestructura comunitaria	120	CULTURA - DOTAR ESPACIOS PARA LA CULTURA
CONSTRUCCIÓN, MEJORAMIENTO Y MANTENIMIENTO DE INFRAESTRUCTURA	Construcción, mejoramiento y mantenimiento de infraestructura comunitaria	124	DEPORTE - CONSTRUIR INFRAESTRUCTURA PARA RECREACIÓN Y DEPORTE
CONSTRUCCIÓN, MEJORAMIENTO Y MANTENIMIENTO DE INFRAESTRUCTURA	Construcción, mejoramiento y mantenimiento de infraestructura comunitaria	125	DEPORTE - MEJORAR Y O ADECUAR INFRAESTRUCTURA PARA RECREACIÓN Y DEPORTE
CONSTRUCCIÓN, MEJORAMIENTO Y MANTENIMIENTO DE INFRAESTRUCTURA	Construcción, mejoramiento y mantenimiento de infraestructura comunitaria	126	DEPORTE - DOTAR INFRAESTRUCTURA PARA RECREACIÓN Y DEPORTE
CONSTRUCCIÓN, MEJORAMIENTO Y MANTENIMIENTO DE INFRAESTRUCTURA	Construcción, mejoramiento y mantenimiento de infraestructura comunitaria	158	CONSTRUIR VIVIENDA DEL MAESTRO

CONSTRUCCIÓN, MEJORAMIENTO Y MANTENIMIENTO DE INFRAESTRUCTURA	Construcción, mejoramiento y mantenimiento de infraestructura comunitaria	159	MEJORAR Y/O ADECUAR VIVIENDA DEL MAESTRO
CONSTRUCCIÓN, MEJORAMIENTO Y MANTENIMIENTO DE INFRAESTRUCTURA	Construcción, mejoramiento y mantenimiento de infraestructura comunitaria	218	RECREACIÓN PARA LA PRIMERA INFANCIA CON ENFOQUE ÉTNICO - CONSTRUIR ESPACIOS (PARQUES INFANTILES)
CONSTRUCCIÓN, MEJORAMIENTO Y MANTENIMIENTO DE INFRAESTRUCTURA	Construcción, mejoramiento y mantenimiento de infraestructura comunitaria	220	RECREACIÓN PARA LA PRIMERA INFANCIA CON ENFOQUE ÉTNICO - MEJORAR ESPACIOS - PARQUES INFANTILES
CONSTRUCCIÓN, MEJORAMIENTO Y MANTENIMIENTO DE INFRAESTRUCTURA	Construcción, mejoramiento y mantenimiento de infraestructura comunitaria	221	CULTURA PARA LA PRIMERA INFANCIA CON ENFOQUE ÉTNICO - CONSTRUIR ESPACIOS - PARQUES INFANTILES
CONSTRUCCIÓN, MEJORAMIENTO Y MANTENIMIENTO DE INFRAESTRUCTURA	Construcción, mejoramiento y mantenimiento de infraestructura comunitaria	223	CULTURA PARA LA PRIMERA INFANCIA CON ENFOQUE ÉTNICO - MEJORAR ESPACIOS - LUDOTECA, SALA DE LECTURA
CONSTRUCCIÓN, MEJORAMIENTO Y MANTENIMIENTO DE INFRAESTRUCTURA	Construcción, mejoramiento y mantenimiento de infraestructura comunitaria	305	INFRAESTRUCTURA COMUNITARIA PARA LA PAZ
CONSTRUCCIÓN, MEJORAMIENTO Y MANTENIMIENTO DE INFRAESTRUCTURA	Construcción, mejoramiento y mantenimiento de infraestructura comunitaria	306	MEJORAMIENTO Y/O DOTACIÓN DE LA INFRAESTRUCTURA COMUNITARIA PARA LA PAZ
CONSTRUCCIÓN, MEJORAMIENTO Y MANTENIMIENTO DE INFRAESTRUCTURA	Construcción, mejoramiento y mantenimiento de infraestructura comunitaria	394	CONSTRUCCIÓN DE PUENTES PEATONALES
CONSTRUCCIÓN, MEJORAMIENTO Y MANTENIMIENTO DE INFRAESTRUCTURA	Construcción, mejoramiento y mantenimiento de infraestructura comunitaria	395	MEJORAMIENTO Y/O ADECUACIÓN DE PUENTES PEATONALES
CONSTRUCCIÓN, MEJORAMIENTO Y MANTENIMIENTO DE INFRAESTRUCTURA	Construcción, mejoramiento y mantenimiento de infraestructura comunitaria	396	MANTENIMIENTO Y CONSERVACIÓN DE PUENTES PEATONALES
CONSTRUCCIÓN, MEJORAMIENTO Y MANTENIMIENTO DE INFRAESTRUCTURA	Construcción, mejoramiento y mantenimiento de infraestructura comunitaria	397	CONSTRUCCIÓN DE CABLES Y/O TELESFÉRICO
CONSTRUCCIÓN, MEJORAMIENTO Y MANTENIMIENTO DE INFRAESTRUCTURA	Construcción, mejoramiento y mantenimiento de infraestructura comunitaria	398	MEJORAMIENTO Y/O ADECUACIÓN DE CABLES Y/O TELESFÉRICO

CONSTRUCCIÓN, MEJORAMIENTO Y MANTENIMIENTO DE INFRAESTRUCTURA	Construcción, mejoramiento y mantenimiento de infraestructura comunitaria	399	MANTENIMIENTO Y CONSERVACIÓN DE CABLES Y/O TELESFÉRICO
CONSTRUCCIÓN, MEJORAMIENTO Y MANTENIMIENTO DE INFRAESTRUCTURA	Construcción, mejoramiento y mantenimiento de infraestructura comunitaria	400	CONSTRUCCIÓN DE CAMINOS ANCESTRALES
CONSTRUCCIÓN, MEJORAMIENTO Y MANTENIMIENTO DE INFRAESTRUCTURA	Construcción, mejoramiento y mantenimiento de infraestructura comunitaria	401	MEJORAMIENTO, ADECUACIÓN, MANTENIMIENTO DE CAMINOS ANCESTRALES
CONSTRUCCIÓN, MEJORAMIENTO Y MANTENIMIENTO DE INFRAESTRUCTURA	Construcción, mejoramiento y mantenimiento de infraestructura comunitaria	402	CONSTRUCCIÓN DE SENDEROS ECOLOGICOS
CONSTRUCCIÓN, MEJORAMIENTO Y MANTENIMIENTO DE INFRAESTRUCTURA	Construcción, mejoramiento y mantenimiento de infraestructura comunitaria	403	MEJORAMIENTO, ADECUACIÓN, MANTENIMIENTO DE SENDEROS ECOLÓGICOS
CONSTRUCCIÓN, MEJORAMIENTO Y MANTENIMIENTO DE INFRAESTRUCTURA	Construcción, mejoramiento y mantenimiento de infraestructura comunitaria	404	CONSTRUCCIÓN DE CAMINOS PEATONALES
CONSTRUCCIÓN, MEJORAMIENTO Y MANTENIMIENTO DE INFRAESTRUCTURA	Construcción, mejoramiento y mantenimiento de infraestructura comunitaria	405	MEJORAMIENTO, ADECUACIÓN, MANTENIMIENTO DE CAMINOS PEATONALES
CONSTRUCCIÓN, MEJORAMIENTO Y MANTENIMIENTO DE INFRAESTRUCTURA	Construcción, mejoramiento y mantenimiento de Infraestructura de Acueducto, Alcantarillado y Soluciones Alternativas	155	MEJORAR Y/O ADECUAR EL SUMINISTRO DE AGUA POTABLE
CONSTRUCCIÓN, MEJORAMIENTO Y MANTENIMIENTO DE INFRAESTRUCTURA	Construcción, mejoramiento y mantenimiento de Infraestructura de Acueducto, Alcantarillado y Soluciones Alternativas	156	MEJORAR Y/O ADECUAR SANEAMIENTO BÁSICO
CONSTRUCCIÓN, MEJORAMIENTO Y MANTENIMIENTO DE INFRAESTRUCTURA	Construcción, mejoramiento y mantenimiento de Infraestructura de Acueducto, Alcantarillado y Soluciones Alternativas	319	TANQUES, FILTROS Y MANGUERAS PARA MEJORAR EL ACCESO AL AGUA

CONSTRUCCIÓN, MEJORAMIENTO Y MANTENIMIENTO DE INFRAESTRUCTURA	Construcción, mejoramiento y mantenimiento de Infraestructura de Acueducto, Alcantarillado y Soluciones Alternativas	320	CONSTRUCCIÓN ACUEDUCTOS VEREDALES
CONSTRUCCIÓN, MEJORAMIENTO Y MANTENIMIENTO DE INFRAESTRUCTURA	Construcción, mejoramiento y mantenimiento de Infraestructura de Acueducto, Alcantarillado y Soluciones Alternativas	321	MEJORAMIENTO DE ACUEDUCTOS VEREDALES
CONSTRUCCIÓN, MEJORAMIENTO Y MANTENIMIENTO DE INFRAESTRUCTURA	Construcción, mejoramiento y mantenimiento de Infraestructura de Acueducto, Alcantarillado y Soluciones Alternativas	322	PROTECCIÓN A FUENTES HÍDRICAS QUE ALIMENTAN ACUEDUCTOS VEREDALES
CONSTRUCCIÓN, MEJORAMIENTO Y MANTENIMIENTO DE INFRAESTRUCTURA	Construcción, mejoramiento y mantenimiento de Infraestructura de Acueducto, Alcantarillado y Soluciones Alternativas	323	CONSTRUCCIÓN Y/O MEJORAMIENTO DE ALCANTARILLADO
CONSTRUCCIÓN, MEJORAMIENTO Y MANTENIMIENTO DE INFRAESTRUCTURA	Construcción, mejoramiento y mantenimiento de Infraestructura de Acueducto, Alcantarillado y Soluciones Alternativas	325	MEJORAMIENTO EN LA RECOLECCIÓN DE BASURAS
CONSTRUCCIÓN, MEJORAMIENTO Y MANTENIMIENTO DE INFRAESTRUCTURA	Construcción, mejoramiento y mantenimiento de Infraestructura de Acueducto, Alcantarillado y Soluciones Alternativas	326	CONSTRUCCIÓN DE UNIDADES BÁSICAS DE SANEAMIENTO
CONSTRUCCIÓN, MEJORAMIENTO Y MANTENIMIENTO DE INFRAESTRUCTURA	Construccion, mejoramiento y mantenimiento de infraestructura de vías terrestres	384	CONSTRUCCIÓN DE VÍAS TERRESTRES
CONSTRUCCIÓN, MEJORAMIENTO Y MANTENIMIENTO DE INFRAESTRUCTURA	Construccion, mejoramiento y mantenimiento de infraestructura de vías terrestres	385	MEJORAMIENTO Y/O ADECUACIÓN DE VÍAS TERRESTRES

La paz con legalidad es de todos
Agencia de Renovación del Territorio

CONSTRUCCIÓN, MEJORAMIENTO Y MANTENIMIENTO DE INFRAESTRUCTURA	Construccion, mejoramiento y mantenimiento de infraestructura de vías terrestres	386	MANTENIMIENTO Y CONSERVACIÓN DE VÍAS TERRESTRES
CONSTRUCCIÓN, MEJORAMIENTO Y MANTENIMIENTO DE INFRAESTRUCTURA	Construccion, mejoramiento y mantenimiento de infraestructura de vías terrestres	392	CATEGORIZACIÓN, IDENTIFICACIÓN E INVENTARIO DE VÍAS
CONSTRUCCIÓN, MEJORAMIENTO Y MANTENIMIENTO DE INFRAESTRUCTURA	Construccion, mejoramiento y mantenimiento de infraestructura de vías terrestres	393	DOTACIÓN DE MAQUINARIA AMARILLA
CONSTRUCCIÓN, MEJORAMIENTO Y MANTENIMIENTO DE INFRAESTRUCTURA	Construcción, mejoramiento y mantenimiento de infraestructura de vivienda	327	CONSTRUCCIÓN DE VIVIENDA
CONSTRUCCIÓN, MEJORAMIENTO Y MANTENIMIENTO DE INFRAESTRUCTURA	Construcción, mejoramiento y mantenimiento de infraestructura de vivienda	328	MEJORAMIENTO DE VIVIENDA
CONSTRUCCIÓN, MEJORAMIENTO Y MANTENIMIENTO DE INFRAESTRUCTURA	Construcción, mejoramiento y mantenimiento de infraestructura energética	375	AMPLIACIÓN DE COBERTURA ELÉCTRICA
CONSTRUCCIÓN, MEJORAMIENTO Y MANTENIMIENTO DE INFRAESTRUCTURA	Construcción, mejoramiento y mantenimiento de infraestructura energética	376	MEJORAMIENTO Y MANTENIMIENTO DE INFRAESTRUCTURA ELÉCTRICA EXISTENTE
CONSTRUCCIÓN, MEJORAMIENTO Y MANTENIMIENTO DE INFRAESTRUCTURA	Construcción, mejoramiento y mantenimiento de infraestructura energética	377	ASISTENCIA TÉCNICA EN BUEN USO Y MANTENIMIENTO DE INFRAESTRUCTURA ELÉCTRICA
CONSTRUCCIÓN, MEJORAMIENTO Y MANTENIMIENTO DE INFRAESTRUCTURA	Construcción, mejoramiento y mantenimiento de infraestructura energética	378	AMPLIACIÓN DE COBERTURA CON ENERGÍAS NO CONVENCIONALES
CONSTRUCCIÓN, MEJORAMIENTO Y MANTENIMIENTO DE INFRAESTRUCTURA	Construcción, mejoramiento y mantenimiento de infraestructura energética	379	MANTENIMIENTO, OPERACIÓN Y ASISTENCIA TÉCNICA DE FUENTES DE ENERGÍA NO CONVENCIONALES
CONSTRUCCIÓN, MEJORAMIENTO Y MANTENIMIENTO DE INFRAESTRUCTURA	Construcción, mejoramiento y mantenimiento de infraestructura energética	380	CREACIÓN DE SISTEMAS DE DISTRIBUCIÓN DE GAS PARA LAS ZONAS RURALES
CONSTRUCCIÓN, MEJORAMIENTO Y MANTENIMIENTO DE INFRAESTRUCTURA	Construccion, mejoramiento y mantenimiento de infraestructura fluvial	387	CONSTRUCCIÓN DE MUELLES, SALTADEROS, ETC

CONSTRUCCIÓN, MEJORAMIENTO Y MANTENIMIENTO DE INFRAESTRUCTURA	Construccion, mejoramiento y mantenimiento de infraestructura fluvial	388	MEJORAMIENTO Y/O ADECUACIÓN DE MUELLES, SALTADEROS, ETC
CONSTRUCCIÓN, MEJORAMIENTO Y MANTENIMIENTO DE INFRAESTRUCTURA	Construccion, mejoramiento y mantenimiento de infraestructura fluvial	389	MANTENIMIENTO Y/O CONSERVACIÓN DE MUELLES, SALTADEROS, ETC
CONSTRUCCIÓN, MEJORAMIENTO Y MANTENIMIENTO DE INFRAESTRUCTURA	Construccion, mejoramiento y mantenimiento de infraestructura fluvial	390	NAVEGABILIDAD, CONTROL DE SEDIMENTACIÓN
CONSTRUCCIÓN, MEJORAMIENTO Y MANTENIMIENTO DE INFRAESTRUCTURA	Construccion, mejoramiento y mantenimiento de infraestructura fluvial	391	MANTENIMIENTO, MEJORAMIENTO Y REHABILITACIÓN DE VÍAS FLUVIALES
CONSTRUCCIÓN, MEJORAMIENTO Y MANTENIMIENTO DE INFRAESTRUCTURA	Construcción, mejoramiento y mantenimiento de infraestructura productiva	36	CONSTRUCCIÓN PLAZAS DE MERCADO
CONSTRUCCIÓN, MEJORAMIENTO Y MANTENIMIENTO DE INFRAESTRUCTURA	Construcción, mejoramiento y mantenimiento de infraestructura productiva	37	MEJORAMIENTO PLAZAS DE MERCADO
CONSTRUCCIÓN, MEJORAMIENTO Y MANTENIMIENTO DE INFRAESTRUCTURA	Construcción, mejoramiento y mantenimiento de infraestructura productiva	240	CONSTRUIR CENTROS DE ACOPIO Y PLANTAS DE TRANSFORMACIÓN
CONSTRUCCIÓN, MEJORAMIENTO Y MANTENIMIENTO DE INFRAESTRUCTURA	Construcción, mejoramiento y mantenimiento de infraestructura productiva	241	MEJORAR CENTROS DE ACOPIO Y PLANTAS DE TRANSFORMACIÓN
CONSTRUCCIÓN, MEJORAMIENTO Y MANTENIMIENTO DE INFRAESTRUCTURA	Construcción, mejoramiento y mantenimiento de infraestructura productiva	243	CONSTRUCCIÓN DE INFRAESTRUCTURA PARA BENEFICIO ANIMAL
CONSTRUCCIÓN, MEJORAMIENTO Y MANTENIMIENTO DE INFRAESTRUCTURA	Construcción, mejoramiento y mantenimiento de infraestructura productiva	244	MEJORAMIENTO DE INFRAESTRUCTURA PARA BENEFICIO ANIMAL
CONSTRUCCIÓN, MEJORAMIENTO Y MANTENIMIENTO DE INFRAESTRUCTURA	Construcción, mejoramiento y mantenimiento de infraestructura productiva	246	CONSTRUIR INFRAESTRUCTURA PARA POST COSECHA (MARQUESINAS, BENEFICIADEROS AGRÍCOLAS, SECADEROS, ALBERCA)
CONSTRUCCIÓN, MEJORAMIENTO Y MANTENIMIENTO DE INFRAESTRUCTURA	Construcción, mejoramiento y mantenimiento de infraestructura productiva	247	MEJORAR INFRAESTRUCTURA PARA POST COSECHA (MARQUESINAS, BENEFICIADEROS AGRÍCOLAS, SECADEROS, ALBERCA)

CONSTRUCCIÓN, MEJORAMIENTO Y MANTENIMIENTO DE INFRAESTRUCTURA	Construcción, mejoramiento y mantenimiento de infraestructura productiva	260	CENTRO DE INVESTIGACIÓN AGROPECUARIA
CONSTRUCCIÓN, MEJORAMIENTO Y MANTENIMIENTO DE INFRAESTRUCTURA	Infraestructura educativa (Construcción, mejoramiento, mantenimiento y dotación)	85	EDUCACIÓN INICIAL - CONSTRUCCIÓN DE AULAS PARA PREESCOLAR (PRE JARDÍN Y JARDÍN)
CONSTRUCCIÓN, MEJORAMIENTO Y MANTENIMIENTO DE INFRAESTRUCTURA	Infraestructura educativa (Construcción, mejoramiento, mantenimiento y dotación)	130	CONSTRUCCIÓN DE NUEVO COLEGIO
CONSTRUCCIÓN, MEJORAMIENTO Y MANTENIMIENTO DE INFRAESTRUCTURA	Infraestructura educativa (Construcción, mejoramiento, mantenimiento y dotación)	131	CONSTRUCCIÓN DE NUEVA SEDE COLEGIO
CONSTRUCCIÓN, MEJORAMIENTO Y MANTENIMIENTO DE INFRAESTRUCTURA	Infraestructura educativa (Construcción, mejoramiento, mantenimiento y dotación)	132	CONSTRUCCIÓN DE NUEVAS AULAS
CONSTRUCCIÓN, MEJORAMIENTO Y MANTENIMIENTO DE INFRAESTRUCTURA	Infraestructura educativa (Construcción, mejoramiento, mantenimiento y dotación)	133	CONSTRUCCIÓN DE RESTAURANTE ESCOLAR, COCINA
CONSTRUCCIÓN, MEJORAMIENTO Y MANTENIMIENTO DE INFRAESTRUCTURA	Infraestructura educativa (Construcción, mejoramiento, mantenimiento y dotación)	134	CONTRUCCIÓN DE AULA MÚLTIPLE
CONSTRUCCIÓN, MEJORAMIENTO Y MANTENIMIENTO DE INFRAESTRUCTURA	Infraestructura educativa (Construcción, mejoramiento, mantenimiento y dotación)	135	CONSTRUCCIÓN DE AULA DE SISTEMAS
CONSTRUCCIÓN, MEJORAMIENTO Y MANTENIMIENTO DE INFRAESTRUCTURA	Infraestructura educativa (Construcción, mejoramiento, mantenimiento y dotación)	136	CONSTRUCCIÓN DE ALBERGUE O INTERNADO
CONSTRUCCIÓN, MEJORAMIENTO Y MANTENIMIENTO DE INFRAESTRUCTURA	Infraestructura educativa (Construcción, mejoramiento, mantenimiento y dotación)	137	CONSTRUCCIÓN DE AUDITORIO

CONSTRUCCIÓN, MEJORAMIENTO Y MANTENIMIENTO DE INFRAESTRUCTURA	Infraestructura educativa (Construcción, mejoramiento, mantenimiento y dotación)	138	CONSTRUCCIÓN DE BANOS
CONSTRUCCIÓN, MEJORAMIENTO Y MANTENIMIENTO DE INFRAESTRUCTURA	Infraestructura educativa (Construcción, mejoramiento, mantenimiento y dotación)	139	CONSTRUCCIÓN DE CERRAMIENTO
CONSTRUCCIÓN, MEJORAMIENTO Y MANTENIMIENTO DE INFRAESTRUCTURA	Infraestructura educativa (Construcción, mejoramiento, mantenimiento y dotación)	140	CONSTRUCCIÓN DE MURO DE CONTENCIÓN
CONSTRUCCIÓN, MEJORAMIENTO Y MANTENIMIENTO DE INFRAESTRUCTURA	Infraestructura educativa (Construcción, mejoramiento, mantenimiento y dotación)	141	CONSTRUCCIÓN DE ESPACIOS DEPORTIVOS Y RECREATIVOS
CONSTRUCCIÓN, MEJORAMIENTO Y MANTENIMIENTO DE INFRAESTRUCTURA	Infraestructura educativa (Construcción, mejoramiento, mantenimiento y dotación)	142	CONSTRUCCIÓN DE BIBLIOTECA ESCOLAR
CONSTRUCCIÓN, MEJORAMIENTO Y MANTENIMIENTO DE INFRAESTRUCTURA	Infraestructura educativa (Construcción, mejoramiento, mantenimiento y dotación)	143	DEFINIR LOS MEJORAMIENTOS REQUERIDOS PARA LAS SEDES EDUCATIVAS O ESTABLECIMIENTOS EDUCATIVOS
CONSTRUCCIÓN, MEJORAMIENTO Y MANTENIMIENTO DE INFRAESTRUCTURA	Infraestructura educativa (Construcción, mejoramiento, mantenimiento y dotación)	144	MEJORAR Y/O ADECUAR AULAS
CONSTRUCCIÓN, MEJORAMIENTO Y MANTENIMIENTO DE INFRAESTRUCTURA	Infraestructura educativa (Construcción, mejoramiento, mantenimiento y dotación)	145	MEJORAR Y/O ADECUAR RESTAURANTE ESCOLAR, COCINA
CONSTRUCCIÓN, MEJORAMIENTO Y MANTENIMIENTO DE INFRAESTRUCTURA	Infraestructura educativa (Construcción, mejoramiento, mantenimiento y dotación)	146	MEJORAR Y/O ADECUAR AULA MÚLTIPLE
CONSTRUCCIÓN, MEJORAMIENTO Y MANTENIMIENTO DE INFRAESTRUCTURA	Infraestructura educativa (Construcción, mejoramiento, mantenimiento y dotación)	147	MEJORAR Y/O ADECUAR AULA DE SISTEMAS

CONSTRUCCIÓN, MEJORAMIENTO Y MANTENIMIENTO DE INFRAESTRUCTURA	Infraestructura educativa (Construcción, mejoramiento, mantenimiento y dotación)	148	MEJORAR Y/O ADECUAR ALBERGUE O INTERNADO
CONSTRUCCIÓN, MEJORAMIENTO Y MANTENIMIENTO DE INFRAESTRUCTURA	Infraestructura educativa (Construcción, mejoramiento, mantenimiento y dotación)	149	MEJORAR Y/O ADECUAR AUDITORIO
CONSTRUCCIÓN, MEJORAMIENTO Y MANTENIMIENTO DE INFRAESTRUCTURA	Infraestructura educativa (Construcción, mejoramiento, mantenimiento y dotación)	150	MEJORAR Y/O ADECUAR BANOS
CONSTRUCCIÓN, MEJORAMIENTO Y MANTENIMIENTO DE INFRAESTRUCTURA	Infraestructura educativa (Construcción, mejoramiento, mantenimiento y dotación)	151	MEJORAR Y/O ADECUAR CERRAMIENTO
CONSTRUCCIÓN, MEJORAMIENTO Y MANTENIMIENTO DE INFRAESTRUCTURA	Infraestructura educativa (Construcción, mejoramiento, mantenimiento y dotación)	152	MEJORAR Y/O ADECUAR MURO DE CONTENCIÓN
CONSTRUCCIÓN, MEJORAMIENTO Y MANTENIMIENTO DE INFRAESTRUCTURA	Infraestructura educativa (Construcción, mejoramiento, mantenimiento y dotación)	153	MEJORAR Y/O ADECUAR ESPACIOS DEPORTIVOS Y RECREATIVOS
CONSTRUCCIÓN, MEJORAMIENTO Y MANTENIMIENTO DE INFRAESTRUCTURA	Infraestructura educativa (Construcción, mejoramiento, mantenimiento y dotación)	154	MEJORAR Y/O ADECUAR BIBLIOTECA ESCOLAR
CONSTRUCCIÓN, MEJORAMIENTO Y MANTENIMIENTO DE INFRAESTRUCTURA	Infraestructura educativa (Construcción, mejoramiento, mantenimiento y dotación)	157	REUBICACIÓN DE SEDE
CONSTRUCCIÓN, MEJORAMIENTO Y MANTENIMIENTO DE INFRAESTRUCTURA	Infraestructura educativa (Construcción, mejoramiento, mantenimiento y dotación)	205	DOTACIÓN GENERAL PARA EL ESTABLECIMIENTO EDUCATIVO
CONSTRUCCIÓN, MEJORAMIENTO Y MANTENIMIENTO DE INFRAESTRUCTURA	Infraestructura educativa (Construcción, mejoramiento, mantenimiento y dotación)	207	DOTACIÓN DE EQUIPOS TECNOLÓGICOS (PC, TABLETS, VIDEOBEAM)

CONSTRUCCIÓN, MEJORAMIENTO Y MANTENIMIENTO DE INFRAESTRUCTURA	Infraestructura educativa (Construcción, mejoramiento, mantenimiento y dotación)	208	DOTACIÓN DE BIBLIOTECA
CONSTRUCCIÓN, MEJORAMIENTO Y MANTENIMIENTO DE INFRAESTRUCTURA	Infraestructura en salud y dotación hospitalaria	2	DOTACIÓN DE EQUIPOS E INSUMOS
CONSTRUCCIÓN, MEJORAMIENTO Y MANTENIMIENTO DE INFRAESTRUCTURA	Infraestructura en salud y dotación hospitalaria	3	DOTACIÓN Y/O ADQUISICIÓN DE AMBULANCIAS
CONSTRUCCIÓN, MEJORAMIENTO Y MANTENIMIENTO DE INFRAESTRUCTURA	Infraestructura en salud y dotación hospitalaria	6	CONSTRUCCIÓN DE HOSPITALES
CONSTRUCCIÓN, MEJORAMIENTO Y MANTENIMIENTO DE INFRAESTRUCTURA	Infraestructura en salud y dotación hospitalaria	7	CONSTRUCCIÓN DE PUESTOS Y CENTROS DE SALUD
CONSTRUCCIÓN, MEJORAMIENTO Y MANTENIMIENTO DE INFRAESTRUCTURA	Infraestructura en salud y dotación hospitalaria	8	MEJORAMIENTO INFRAESTRUCTURA HOSPITALES
CONSTRUCCIÓN, MEJORAMIENTO Y MANTENIMIENTO DE INFRAESTRUCTURA	Infraestructura en salud y dotación hospitalaria	9	MEJORAMIENTO INFRAESTRUCTURA PUESTOS Y CENTROS DE SALUD
DERECHOS HUMANOS Y POBLACIONES FOCALIZADAS	Asistencia integral de víctimas y reintegrados	307	PROGRAMA DE REINTEGRACIÓN COMUNITARIA
DERECHOS HUMANOS Y POBLACIONES FOCALIZADAS	Asistencia integral de víctimas y reintegrados	317	FORMULACIÓN O ACTUALIZACIÓN DE PLANES DE REPARACIÓN COLECTIVA Y DE PLANES RETORNO Y REUBICACIÓN
DERECHOS HUMANOS Y POBLACIONES FOCALIZADAS	Asistencia integral de víctimas y reintegrados	318	PROGRAMAS DE FORMACIÓN PARA LA PARTICIPACIÓN DE LAS VÍCTIMAS EN EL SISTEMA INTEGRAL DE VERDAD, JUSTICIA, REPARACIÓN Y GARANTÍAS DE NO REPETICIÓN
DERECHOS HUMANOS Y POBLACIONES FOCALIZADAS	Garantía DDHH	316	ESTRATEGIA PARA LA GARANTÍA DE LOS DERECHOS HUMANOS EN LA RURALIDAD A TRAVÉS DEL MINISTERIO PÚBLCO
DERECHOS HUMANOS Y POBLACIONES FOCALIZADAS	Planes de vida, de salvaguarda y etnodesarrollo	300	FORMULACIÓN O ACTUALIZACIÓN DE PLANES DE VIDA, PLANES DE SALVAGUARDA Y PLANES DE ETNODESARROLLO
EDUCACIÓN	Acceso y Prestación de Educación Superior	104	APERTURA DE PROGRAMAS DE INSTITUCIÓN DE EDUCACIÓN SUPERIOR (NO INCLUYE SENA)
EDUCACIÓN	Acceso y Prestación de Educación Superior	105	APERTURA DE CUPOS PREFERENTES EN INSTITUCIÓN DE EDUCACIÓN SUPERIOR OFICIALES (NO INCLUYE SENA)

EDUCACIÓN	Acceso y Prestación de Educación Superior	109	APERTURA DE PROGRAMAS DEL SENA
EDUCACIÓN	Acceso y Prestación de Educación Superior	110	APERTURA DE CUPOS PREFERENTES DEL SENA EN PROGRAMAS EXISTENTES
EDUCACIÓN	Acceso y Prestación de Educación Superior	226	APERTURA DE PROGRAMAS DE IES CON ENFOQUE ÉTNICO (NO INCLUYE SENA)
EDUCACIÓN	Acceso y Prestación de Educación Superior	227	AMPLIACIÓN DE CUPOS EN IES OFICIAL PARA POBLACIÓN ÉTNICA (NO INCLUYE SENA)
EDUCACIÓN	Acceso y Prestación de Educación Superior	229	APERTURA DE PROGRAMAS DE LICENCIATURAS CON ENFOQUE ÉTNICO
EDUCACIÓN	Calidad educativa preescolar, básica y media	172	AJUSTAR EL CURRÍCULO, PEI
EDUCACIÓN	Calidad educativa preescolar, básica y media	173	DESARROLLO DE COMPETENCIAS - FORTALECER EL PROGRAMA DE LECTURA
EDUCACIÓN	Calidad educativa preescolar, básica y media	174	DESARROLLO DE COMPETENCIAS - FORTALECER EL PROGRAMA DE FORMACIÓN PARA LA CIUDADANÍA
EDUCACIÓN	Calidad educativa preescolar, básica y media	175	DESARROLLO DE COMPETENCIAS - FORTALECER EL PROGRAMA DE PREVENCIÓN PARA EL CONSUMO DE SUSTANCIAS PSICOACTIVAS
EDUCACIÓN	Calidad educativa preescolar, básica y media	176	DESARROLLO DE COMPETENCIAS - FORTALECER EL PROGRAMA DE FORMACIÓN PARA LA SALUD SEXUAL Y REPRODUCTIVA
EDUCACIÓN	Calidad educativa preescolar, básica y media	177	DESARROLLO DE COMPETENCIAS - FORTALECER EL PROGRAMA DE FORMACIÓN AMBIENTAL
EDUCACIÓN	Calidad educativa preescolar, básica y media	178	DESARROLLO DE COMPETENCIAS - FORTALECER EL PROGRAMA CÁTEDRA DE LA PAZ Y MEMORIA HISTÓRICA
EDUCACIÓN	Calidad educativa preescolar, básica y media	179	DESARROLLO DE COMPETENCIAS - FORTALECER EL PROGRAMA DE LENGUA EXTRANJERA
EDUCACIÓN	Calidad educativa preescolar, básica y media	180	DESARROLLO DE COMPETENCIAS - HUERTA ESCOLAR
EDUCACIÓN	Calidad educativa preescolar, básica y media	181	DESARROLLO DE COMPETENCIAS - PROYECTO DE VIDA
EDUCACIÓN	Calidad educativa preescolar, básica y media	182	DESARROLLO DE COMPETENCIAS - PROYECTO PRODUCTIVO
EDUCACIÓN	Calidad educativa preescolar, básica y media	183	DESARROLLO DE COMPETENCIAS - ORIENTACIÓN SOCIO VOCACIONAL (SOCIO OCUPACIONAL)
EDUCACIÓN	Calidad educativa preescolar, básica y media	184	DESARROLLO DE COMPETENCIAS - USO Y APROPIACIÓN DE LAS TIC

EDUCACIÓN	Calidad educativa preescolar, básica y media	185	EDUCACIÓN MEDIA - CREACIÓN DE MEDIA TÉCNICA
EDUCACIÓN	Calidad educativa preescolar, básica y media	187	EDUCACIÓN MEDIA - CREACIÓN DE MODALIDAD EN LA MEDIA
EDUCACIÓN	Calidad educativa preescolar, básica y media	189	FORMACIÓN DOCENTE - FORMACIÓN EN SERVICIO (CURSOS DE FORMACIÓN, DIPLOMADOS)
EDUCACIÓN	Calidad educativa preescolar, básica y media	190	FORMACIÓN DOCENTE - FORMACIÓN DOCENTE AVANZADA (CON TITULACIÓN)
EDUCACIÓN	Calidad educativa preescolar, básica y media	195	PLANTA DOCENTE - CONTAR CON ORIENTADORES
EDUCACIÓN	Calidad educativa preescolar, básica y media	202	PERMANENCIA ESCOLAR - JORNADA ÚNICA
EDUCACIÓN	Calidad educativa preescolar, básica y media	204	ATENCIÓN A POBLACIÓN CON DISCAPACIDAD
EDUCACIÓN	Calidad educativa preescolar, básica y media	206	DOTACIÓN PARA ESTUDIANTES (ÚTILES Y UNIFORMES)
EDUCACIÓN	Calidad educativa preescolar, básica y media	209	GESTIÓN DE CONTENIDOS - CREACIÓN DE EMISORA ESCOLAR, PERIÓDICO ESCOLAR
EDUCACIÓN	Calidad educativa preescolar, básica y media	230	IMPLEMENTAR EL SISTEMA DE EDUCACIÓN INDÍGENA PROPIO - SEIP
EDUCACIÓN	Calidad educativa preescolar, básica y media	231	DISENAR E IMPLEMENTAR MODELO ETNOEDUCATIVO PARA POBLACIÓN INDÍGENA
EDUCACIÓN	Calidad educativa preescolar, básica y media	232	DISENAR E IMPLEMENTAR MODELO ETNOEDUCATIVO PARA COMUNIDADES NEGRAS, AFRO, PALENQUERAS Y RAIZALES
EDUCACIÓN	Calidad educativa preescolar, básica y media	233	IMPLEMENTAR LA CÁTEDRA AFRO
EDUCACIÓN	Calidad educativa preescolar, básica y media	234	DESARROLLO DE COMPETENCIAS - IMPLEMENTAR PROGRAMA DE LENGUA PROPIA
EDUCACIÓN	Calidad educativa preescolar, básica y media	236	FORMACIÓN DE ETNOEDUCADORES
EDUCACIÓN	Cobertura educativa preescolar, básica y media	97	EDUCACIÓN POR CICLOS PARA ADULTOS BÁSICA Y MEDIA (CICLOS DEL 3 AL 6)
EDUCACIÓN	Cobertura educativa preescolar, básica y media	186	EDUCACIÓN MEDIA - APERTURA DE EDUCACIÓN MEDIA
EDUCACIÓN	Cobertura educativa preescolar, básica y media	188	FORMACIÓN DOCENTE - FORMACIÓN DOCENTE INICIAL (APERTURA DE ESCUELA NORMAL SUPERIOR)
EDUCACIÓN	Cobertura educativa	191	PLANTA DOCENTE - NOMBRAMIENTO DE MAESTROS

	preescolar, básica y media		
EDUCACIÓN	Cobertura educativa preescolar, básica y media	192	PLANTA DOCENTE - EFICIENCIA EN LA PLANTA DOCENTE (RELACIÓN TÉCNICA)
EDUCACIÓN	Cobertura educativa preescolar, básica y media	193	PLANTA DOCENTE - CONTRATACIÓN DE LA PRESTACIÓN DEL SERVICIO EDUCATIVO
EDUCACIÓN	Cobertura educativa preescolar, básica y media	194	PLANTA DOCENTE - REORGANIZACIÓN DE PLANTA DOCENTE POR PERFILES
EDUCACIÓN	Cobertura educativa preescolar, básica y media	196	CONTAR CON PLANTA DE ADMINISTRATIVOS
EDUCACIÓN	Cobertura educativa preescolar, básica y media	197	PERMANENCIA ESCOLAR - APERTURA DE EDUCACIÓN SECUNDARIA
EDUCACIÓN	Cobertura educativa preescolar, básica y media	198	PERMANENCIA ESCOLAR - APERTURA DE GRADO TRANSICIÓN
EDUCACIÓN	Cobertura educativa preescolar, básica y media	199	PERMANENCIA ESCOLAR - MODELOS EDUCATIVOS FLEXIBLES
EDUCACIÓN	Cobertura educativa preescolar, básica y media	200	PERMANENCIA ESCOLAR - SEGUIMIENTO DE LA ETC
EDUCACIÓN	Cobertura educativa preescolar, básica y media	203	PERMANENCIA ESCOLAR - REORGANIZACIÓN DE LOS ESTABLECIMIENTOS EDUCATIVOS
EDUCACIÓN	Cobertura educativa preescolar, básica y media	235	NOMBRAMIENTO DE ETNOEDUCADORES
EDUCACIÓN	Cobertura educativa preescolar, básica y media	237	NIVELACIÓN SALARIAL DE ETNOEDUCADORES
EDUCACIÓN	Gestión de Oferta de Educación Superior	102	CREAR INSTITUCIÓN DE EDUCACIÓN SUPERIOR (NO INCLUYE SENA)
EDUCACIÓN	Gestión de Oferta de Educación Superior	103	CREAR SEDE DE INSTITUCIÓN DE EDUCACIÓN SUPERIOR YA EXISTENTE (NO INCLUYE SENA)
EDUCACIÓN	Gestión de Oferta de Educación Superior	107	CREAR SEDE DEL SENA
EDUCACIÓN	Gestión de Oferta de Educación Superior	108	MEJORAR Y ADECUAR SEDES DEL SENA

EDUCACIÓN	Gestión de Oferta de Educación Superior	111	CREAR RESIDENCIA ESTUDIANTIL
EDUCACIÓN	Gestión de Oferta de Educación Superior	224	CREAR IES ÉTNICA - INDÍGENA
EDUCACIÓN	Gestión de Oferta de Educación Superior	225	CREAR SEDE DE IES ÉTNICA - INDÍGENA (NO INCLUYE SENA)
EDUCACIÓN	Programas de Alimentación Escolar y Transporte Escolar	160	ALIMENTACIÓN ESCOLAR - IMPLEMENTAR PROGRAMA
EDUCACIÓN	Programas de Alimentación Escolar y Transporte Escolar	161	ALIMENTACIÓN ESCOLAR - MEJORAR LA MINUTA
EDUCACIÓN	Programas de Alimentación Escolar y Transporte Escolar	162	ALIMENTACIÓN ESCOLAR - MEJORAR LA COBERTURA (ALIMENTACIÓN PARA TODOS LOS NINOS, RACIONES Y TIEMPO)
EDUCACIÓN	Programas de Alimentación Escolar y Transporte Escolar	163	ALIMENTACIÓN ESCOLAR - CONTRATAR MANIPULADORAS DE ALIMENTOS
EDUCACIÓN	Programas de Alimentación Escolar y Transporte Escolar	164	ALIMENTACIÓN ESCOLAR - FORMAR MANIPULADORAS DE ALIMENTOS
EDUCACIÓN	Programas de Alimentación Escolar y Transporte Escolar	166	ALIMENTACIÓN ESCOLAR - MANEJO DE ALIMENTACIÓN SANA EN TIENDA ESCOLAR
EDUCACIÓN	Programas de Alimentación Escolar y Transporte Escolar	167	TRANSPORTE ESCOLAR - IMPLEMENTAR PROGRAMA
EDUCACIÓN	Programas de Alimentación Escolar y Transporte Escolar	168	TRANSPORTE ESCOLAR - MEJORAR Y/O ACTUALIZAR MEDIO DE TRANSPORTE
EDUCACIÓN	Programas de Alimentación Escolar y Transporte Escolar	169	TRANSPORTE ESCOLAR - AMPLIACIÓN DE CUPOS
EDUCACIÓN	Programas de Alimentación Escolar y Transporte Escolar	170	TRANSPORTE ESCOLAR - CREACIÓN DE NUEVAS RUTAS
JUSTICIA Y SEGURIDAD	Acceso a servicios de justicia	308	PROGRAMAS DE FORTALECIMIENTO DE LOS MECANISMOS ALTERNATIVOS DE SOLUCIÓN DE CONFLICTOS MASC
JUSTICIA Y SEGURIDAD	Acceso a servicios de justicia	309	PROGRAMAS DE FORTALECIMIENTO A LOS MECANISMOS DE SOLUCIÓN PACÍFICA DE CONFLICTOS DE LA SOCIEDAD CIVIL
JUSTICIA Y SEGURIDAD	Acceso a servicios de justicia	311	ESTRATEGIA DE JUSTICIA PARA LA RURALIDAD
JUSTICIA Y SEGURIDAD	Seguridad	312	PROGRAMA DE DESMINADO HUMANITARIO

JUSTICIA Y SEGURIDAD	Seguridad	314	ESTATEGIA RURAL CONVIVENCIA Y SEGURIDAD CIUDADANA
JUSTICIA Y SEGURIDAD	Seguridad de líderes	315	PROGRAMA INTEGRAL DE SEGURIDAD Y PROTECCIÓN COLECTIVA DE LÍDERES SOCIALES
POLITICA PÚBLICA Y PRESENCIA INSTITUCIONAL	Lineamientos de políticas y presencia institucional	26	POLÍTICA PÚBLICA SGPDA
POLITICA PÚBLICA Y PRESENCIA INSTITUCIONAL	Lineamientos de políticas y presencia institucional	33	ESTRATEGIA DE ATENCIÓN INTEGRAL A LA TERCERA EDAD
POLITICA PÚBLICA Y PRESENCIA INSTITUCIONAL	Lineamientos de políticas y presencia institucional	80	ESTRATEGIA DE CERO A SIEMPRE - IMPLEMENTAR
POLITICA PÚBLICA Y PRESENCIA INSTITUCIONAL	Lineamientos de políticas y presencia institucional	81	ESTRATEGIA DE CERO A SIEMPRE - AMPLIAR COBERTURA
POLITICA PÚBLICA Y PRESENCIA INSTITUCIONAL	Lineamientos de políticas y presencia institucional	82	ESTRATEGIA DE CERO A SIEMPRE - CONTRATAR PERSONAL
POLITICA PÚBLICA Y PRESENCIA INSTITUCIONAL	Lineamientos de políticas y presencia institucional	83	ESTRATEGIA DE CERO A SIEMPRE - FORMAR PERSONAL
POLITICA PÚBLICA Y PRESENCIA INSTITUCIONAL	Lineamientos de políticas y presencia institucional	93	FORTALECER LA POLÍTICA CTI
POLITICA PÚBLICA Y PRESENCIA INSTITUCIONAL	Lineamientos de políticas y presencia institucional	94	CREAR CENTROS DE INVESTIGACIÓN, CENTROS DE DESARROLLO TECNOLÓGICO Y/O PARQUES TECNOLÓGICOS
POLITICA PÚBLICA Y PRESENCIA INSTITUCIONAL	Lineamientos de políticas y presencia institucional	95	ABRIR NUEVAS LÍNEAS DE INVESTIGACIÓN EN CENTROS DE INVESTIGACIÓN EXISTENTES
POLITICA PÚBLICA Y PRESENCIA INSTITUCIONAL	Lineamientos de políticas y presencia institucional	210	PAGO DE SERVICIOS PÚBLICOS
POLITICA PÚBLICA Y PRESENCIA INSTITUCIONAL	Lineamientos de políticas y presencia institucional	269	GESTIÓN PARA LA FORMALIZACIÓN DE ACTIVIDAD MINERA ARTESANAL Y ANCESTRAL
POLITICA PÚBLICA Y PRESENCIA INSTITUCIONAL	Lineamientos de políticas y presencia institucional	287	GESTION PARA REGULACION DE PRECIOS
POLITICA PÚBLICA Y PRESENCIA INSTITUCIONAL	Lineamientos de políticas y presencia institucional	288	GESTION PARA REDUCCION DE IMPUESTOS A MAQUINARIA E INSUMOS

POLITICA PÚBLICA Y PRESENCIA INSTITUCIONAL	Lineamientos de políticas y presencia institucional	290	GESTION PARA LA REGULACION DE LA IMPORTACION DE PRODUCTOS AGROPECUARIOS
POLITICA PÚBLICA Y PRESENCIA INSTITUCIONAL	Lineamientos de políticas y presencia institucional	302	POLÍTICAS PÚBLICAS PARA LA CONVIVENCIA, RECONCILIACIÓN Y CONTRUCCIÓN DE PAZ
POLITICA PÚBLICA Y PRESENCIA INSTITUCIONAL	Lineamientos de políticas y presencia institucional	313	ESTRATEGIA DE PREVENCIÓN Y ATENCIÓN DE EVENTOS DE MASE
POLITICA PÚBLICA Y PRESENCIA INSTITUCIONAL	Lineamientos de políticas y presencia institucional	350	PRESENCIA Y FORTALECIMIENTO INSTITUCIONAL DE ANT, IGAC, ORIP
POLITICA PÚBLICA Y PRESENCIA INSTITUCIONAL	Lineamientos de políticas y presencia institucional	351	PRESENCIA Y FORTALECIMIENTO INSTITUCIONAL DE LA CAR
POLITICA PÚBLICA Y PRESENCIA INSTITUCIONAL	Lineamientos de políticas y presencia institucional	352	PRESENCIA Y FORTALECIMIENTO INSTITUCIONAL DE RESTITUCIÓN DE TIERRAS
POLITICA PÚBLICA Y PRESENCIA INSTITUCIONAL	Lineamientos de políticas y presencia institucional	358	REGULACIÓN SOBRE LA CONCENTRACIÓN DE LA TIERRA
POLITICA PÚBLICA Y PRESENCIA INSTITUCIONAL	Lineamientos de políticas y presencia institucional	359	ACTUALIZACIÓN DE LA UNIDAD AGRÍCOLA FAMILIAR
PRODUCTIVO	Adecuación de Tierras y Sistemas de Riego	238	ANÁLISIS Y ESTUDIOS DE SUELO Y AGUAS
PRODUCTIVO	Adecuación de Tierras y Sistemas de Riego	239	SOLUCIONES DE AGUA INTRAPREDIAL
PRODUCTIVO	Adecuación de Tierras y Sistemas de Riego	408	ASISTENCIA TÉCNICA A COMUNIDADES - MANEJO DE RIEGOS Y DRENAJES
PRODUCTIVO	Adecuación de Tierras y Sistemas de Riego	409	ESTUDIOS Y DISENOS DE OBRA DE CONTROL DE INUNDACIONES
PRODUCTIVO	Adecuación de Tierras y Sistemas de Riego	410	ESTUDIOS Y DISENOS DE OBRA DE RIEGOS Y DRENAJES
PRODUCTIVO	Adecuación de Tierras y Sistemas de Riego	411	OBRA DE CONTROL DE INUNDACIONES
PRODUCTIVO	Adecuación de Tierras y Sistemas de Riego	412	OBRA DE DISTRITOS DE RIEGOS Y DRENAJES
PRODUCTIVO	Adecuación de Tierras y Sistemas de Riego	413	SOLUCIONES O SISTEMAS DE RIEGO Y DRENAJE
PRODUCTIVO	Adecuación de Tierras y Sistemas de Riego	414	MEJORAMIENTO Y RECUPERACIÓN DE SUELOS

PRODUCTIVO	Compras públicas	282	COMPRAS PÚBLICAS LOCALES
PRODUCTIVO	Creación y fortalecimiento de organizaciones	255	CREACIÓN Y FORTALECIMIENTO DE COOPERATIVAS, ASOCIACIONES Y ORGANIZACIONES SOLIDARIAS Y COMUNITARIAS - AGROPECUARIAS
PRODUCTIVO	Creación y fortalecimiento de organizaciones	256	CREACIÓN Y FORTALECIMIENTO DE COOPERATIVAS, ASOCIACIONES Y ORGANIZACIONES SOLIDARIAS Y COMUNITARIAS - NO AGROPECUARIAS
PRODUCTIVO	Créditos y seguros	261	CRÉDITOS AGROPECUARIOS
PRODUCTIVO	Créditos y seguros	262	CRÉDITOS NO AGROPECUARIOS
PRODUCTIVO	Créditos y seguros	264	NORMALIZACIÓN DE CARTERA
PRODUCTIVO	Créditos y seguros	265	SEGUROS AGROPECUARIOS
PRODUCTIVO	Créditos y seguros	266	SEGUROS NO AGROPECUARIOS
PRODUCTIVO	Créditos y seguros	333	CRÉDITO DE TIERRAS
PRODUCTIVO	Proyecto productivo	29	GRANJAS FAMILIARES INTEGRALES
PRODUCTIVO	Proyecto productivo	38	MERCADOS CAMPESINOS
PRODUCTIVO	Proyecto productivo	242	PROVISIÓN DE ACTIVOS CENTROS DE ACOPIO Y PLANTAS DE TRANSFORMACIÓN PARA INFRAESTRUCTURA YA EXISTENTE
PRODUCTIVO	Proyecto productivo	245	PROVISIÓN DE ACTIVOS PARA BENEFICIO ANIMAL
PRODUCTIVO	Proyecto productivo	248	PROVISIÓN DE ACTIVOS PARA POST COSECHA (BANDAS PARA SELECCIÓN, CANASTILLAS DE EMPAQUE, ESTIVAS)
PRODUCTIVO	Proyecto productivo	249	MAQUINARIA VERDE (TRACTOR, COMBINADAS, IMPLEMENTOS DE RASTRA)
PRODUCTIVO	Proyecto productivo	250	HERRAMIENTAS Y EQUIPOS AGROPECUARIOS (GUADANADORA, FUMIGADORA, MOTOBOMBAS)
PRODUCTIVO	Proyecto productivo	251	ACTIVOS PARA LOGÍSTICA Y TRANSPORTE (CAMIONES, LANCHAS, PLANCHONES, MOTO CARROS, CAMIONETAS)
PRODUCTIVO	Proyecto productivo	252	DOTACIÓN DE ESPECIES AGRÍCOLAS
PRODUCTIVO	Proyecto productivo	253	DOTACIÓN DE ESPECIES PECUARIAS
PRODUCTIVO	Proyecto productivo	254	DOTACIÓN DE ESPECIES FORESTALES
PRODUCTIVO	Proyecto productivo	267	CAPITAL SEMILLA (NO REEMBOLSABLE)
PRODUCTIVO	Proyecto productivo	268	EMPRENDIMIENTOS DE BIENES Y SERVICIOS DE TURISMO

PRODUCTIVO	Proyecto productivo	271	PAGOS POR SERVICIOS AMBIENTALES - CONSERVACIÓN, RESTAURACIÓN O REFORESTACIÓN
PRODUCTIVO	Proyecto productivo	272	EMPRENDIMIENTOS ARTESANALES Y MANUFACTUREROS
PRODUCTIVO	Proyecto productivo	273	EMPRENDIMIENTOS DE BIENES Y SERVICIOS NO AGROPECUARIOS (PANADERÍA, TRANSPORTE DE PASAJEROS, DROGUERÍA)
PRODUCTIVO	Proyecto productivo	283	IMPLEMENTACIÓN DE SISTEMAS DE INFORMACIÓN DE PRECIOS REGIONALES Y LOCALES
PRODUCTIVO	Proyecto productivo	284	COMERCIALIZACIÓN DE SISTEMAS AGROPECUARIOS, PESQUEROS Y FORESTALES
PRODUCTIVO	Proyecto productivo	285	ANÁLISIS DE MERCADOS Y ABASTECIMIENTOS
PRODUCTIVO	Proyecto productivo	291	PROYECTOS PRODUCTIVOS INTEGRALES AGRICOLAS
PRODUCTIVO	Proyecto productivo	292	PROYECTOS PRODUCTIVOS INTEGRALES PECUARIOS
PRODUCTIVO	Proyecto productivo	293	PROYECTOS PRODUCTIVOS INTEGRALES FORESTALES
PRODUCTIVO	Proyecto productivo	340	TÍTULOS MINERO - ENERGÉTICOS
PRODUCTIVO	Proyecto productivo	341	PROYECTOS DE CONSERVACIÓN, RESTAURACIÓN Y PRESERVACIÓN DEL MEDIO AMBIENTE
PRODUCTIVO	Proyecto productivo	360	IMPLEMENTAR PLANES DE DESARROLLO SOSTENIBLE DE ZONAS DE RESERVA CAMPESINA
SALUD	Aseguramiento en salud	1	ASEGURAMIENTO EN SALUD
SALUD	Prestación de servicios de salud	13	PRESTACIÓN INTEGRAL DE SERVICIOS DE SALUD CON OPORTUNIDAD Y CALIDAD - ESTRATEGIAS EXTRAMURALES DE ATENCION INTEGRAL EN ZONAS RURALES
SALUD	Prestación de servicios de salud	14	PRESTACIÓN INTEGRAL DE SERVICIOS DE SALUD CON OPORTUNIDAD Y CALIDAD -ENTREGA DE MEDICAMENTOS EN ZONAS RURALES
SALUD	Prestación de servicios de salud	15	PRESTACIÓN INTEGRAL DE SERVICIOS DE SALUD CON OPORTUNIDAD Y CALIDAD - ACCESO A SERVICIOS ESPECIALIZADOS
SALUD	Prestación de servicios de salud	21	PROFESIONALES DE LA SALUD
SALUD	Prestación de servicios de salud	22	TÉCNICOS DE LA SALUD
SALUD	Salud Pública	4	DOTACIÓN DE BOTIQUINES Y CAPACITACIÓN EN PRIMEROS AUXILIOS
SALUD	Salud Pública	5	PREVENCIÓN DE ENFERMEDADES TRANSMITIDAS POR VECTORES
SALUD	Salud Pública	10	ESTRATEGIAS PARA LA ATENCIÓN INTEGRAL A PERSONAS CON DISCAPACIDAD
SALUD	Salud Pública	11	ESTRATEGIAS PARA LA PREVENCIÓN Y ATENCIÓN INTEGRAL DEL CONSUMO DE SUSTANCIAS PSICOACTIVAS

SALUD	Salud Pública	12	ESTRATEGIAS PARA LA ATENCIÓN INTEGRAL A PROBLEMAS Y TRASTORNOS DE LA SALUD MENTAL
SALUD	Salud Pública	16	DERECHOS SEXUALES Y REPRODUCTIVOS
SALUD	Salud Pública	17	VACUNACIÓN
SALUD	Salud Pública	18	CONTROLES DE CRECIMIENTO Y DESARROLLO
SALUD	Salud Pública	19	JORNADAS DE ESTILOS DE VIDA SALUDABLE
SALUD	Salud Pública	24	SISTEMA INDIGENA DE SALUD PROPIA INTERCULTURAL (SISPI)
SALUD	Salud Pública	25	MODELO DE SALUD PROPIA INTERCULTURAL PARA POBLACIONES NEGRAS, AFRODESCENDIENTES, PALENQUEROS.
SALUD	Salud Pública	32	ESTRATEGIA DE ATENCIÓN INTEGRAL PARA LA DESNUTRICIÓN AGUDA - PRIMERA INFANCIA

Anexo C 2 Detalle del número de iniciativas agrupadas por tipologías

Tipología	Número de Iniciativas
Proyecto productivo	445
Formación, asistencia técnica y capacitaciones	248
Acceso a programas sociales y/o subsidios	157
Infraestructura educativa (Construcción, mejoramiento, mantenimiento y dotación)	147
Construcción, mejoramiento y mantenimiento de infraestructura comunitaria	142
Infraestructura en salud y dotación hospitalaria	139
Salud Pública	135
Acceso, formalización y titulación de tierras	123
Construcción, mejoramiento y mantenimiento de Infraestructura de Acueducto, Alcantarillado y Soluciones Alternativas	117
Calidad educativa preescolar, básica y media	101
Construcción, mejoramiento y mantenimiento de infraestructura de vivienda	89
Adecuación de Tierras y Sistemas de Riego	86
Prestación de servicios de salud	80
Construcción, mejoramiento y mantenimiento de infraestructura productiva	67
Administración y ordenamiento del territorio	65
Construcción, mejoramiento y mantenimiento de infraestructura energética	65
Asistencia integral de víctimas y reintegrados	61
Lineamientos de políticas y presencia institucional	59

Construccion, mejoramiento y mantenimiento de infraestructura de vías terrestres	59
Sostenibilidad de acceso Acueducto, Alcantarillado y Soluciones Alternativas	58
Creación y fortalecimiento de organizaciones	56
Cobertura educativa preescolar, básica y media	50
Créditos y seguros	46
Acceso a conectividad	46
Programa de Cultura, Deporte y Recreación	45
Participación ciudadana y veedurias	40
Programas de Alimentación Escolar y Transporte Escolar	38
Construcción y mejoramiento de infraestructura primera infancia	22
Acceso y Prestación de Educación Superior	20
Seguridad	20
Acceso a servicios de justicia	17
Gestión de Oferta de Educación Superior	15
Restitución de Tierras	13
Planes de vida, de salvaguarda y etnodesarrollo	12
Aseguramiento en salud	11
Prestación del servicio de Primera Infancia	11
Garantía DDHH	9
Compras públicas	6
Resolución de conflictos de tierras	4
Seguridad de líderes	4
Construccion, mejoramiento y mantenimiento de infraestructura fluvial	3
Total general	**2.931**

La paz con legalidad es de todos
Agencia de Renovación del Territorio

Anexo C 3 Resultados agregados con corte a 31 de marzo de 2021 de las Trayectorias de Habilitación por Pilar, Estrategia y Tipología

PILAR	Total iniciativas	Porcentaje de iniciativas que cumplen los criterios						
		Total Trayectoria	Formulación Integral				Financiamiento	Institucional
			Total	Qué	Cuánto	Dónde		
1. ORDENAMIENTO SOCIAL DE LA PROPIEDAD RURAL Y USO DEL SUELO	309	3%	4%	99%	4%	89%	80%	99%
2. INFRAESTRUCTURA Y ADECUACIÓN DE TIERRAS	229	29%	29%	99%	30%	93%	96%	100%
3. SALUD RURAL	377	6%	6%	93%	15%	63%	51%	100%
4. EDUCACIÓN RURAL Y PRIMERA INFANCIA RURAL	540	7%	7%	85%	35%	58%	96%	100%
5. VIVIENDA RURAL, AGUA POTABLE Y SANEAMIENTO BÁSICO RURAL	260	18%	18%	98%	18%	100%	91%	98%
6. REACTIVACIÓN ECONÓMICA Y PRODUCCIÓN AGROPECUARIA	633	1%	2%	99%	2%	98%	83%	97%
7. SISTEMA PARA LA GARANTÍA PROGRESIVA DEL DERECHO A LA ALIMENTACIÓN	198	0%	0%	100%	0%	97%	65%	100%
8. RECONCILIACIÓN, CONVIVENCIA Y CONSTRUCCIÓN DE PAZ	385	0%	1%	100%	17%	75%	73%	100%
TOTAL	**2.931**	**6%**	**7%**	**96%**	**15%**	**82%**	**80%**	**99%**

La paz con legalidad es de todos
Agencia de Renovación del Territorio

ESTRATEGIA	Total iniciativas	Porcentaje de iniciativas que cumplen los criterios						
		Total Trayectoria	Formulación Integral				Financiamiento	Institucional
			Total	Qué	Cuánto	Dónde		
COBERTURA, CALIDAD Y PERTINENCIA DE EDUCACIÓN RURAL PARA PREESCOLAR, BÁSICA Y MEDIA	216	15%	16%	100%	36%	80%	98%	100%
PROYECTOS PRODUCTIVOS INTEGRALES	168	0%	0%	100%	0%	98%	94%	100%
ADMINISTRACIÓN, USO DEL SUELO Y GESTIÓN CATASTRAL (MULTIPROPÓSITO)	164	3%	6%	99%	6%	87%	72%	99%
ACCESO A ACTIVOS E INFRAESTRUCTURA PRODUCTIVA	131	0%	0%	100%	0%	99%	76%	100%
ACCESO A ALIMENTOS	115	0%	0%	100%	0%	99%	88%	100%
FORTALECIMIENTO DE CAPACIDADES INSTITUCIONALES Y DE LA SOCIEDAD CIVIL EN LOS NIVELES LOCAL Y REGIONAL	112	0%	4%	100%	4%	96%	84%	100%
INFRAESTRUCTURA EDUCATIVA	107	0%	0%	22%	78%	8%	100%	100%
INFRAESTRUCTURA COMUNITARIA	107	0%	0%	100%	58%	16%	100%	100%
PRESTACIÓN DE SERVICIOS DE SALUD CON OPORTUNIDAD Y CALIDAD	103	0%	0%	100%	0%	96%	25%	100%
EXTENSIÓN AGROPECUARIA (ASISTENCIA TÉCNICA)	93	5%	11%	100%	11%	99%	87%	100%
SOLUCIONES DE VIVIENDA ADECUADAS	89	1%	1%	100%	1%	100%	100%	100%

La paz con legalidad es de todos
Agencia de Renovación del Territorio

ACCESO A LA TIERRA	77	0%	0%	100%	0%	86%	82%	100%
INFRAESTRUCTURA DE SALUD Y NIVELES DE ATENCIÓN	75	13%	13%	64%	60%	15%	100%	100%
RECREACIÓN, CULTURA Y DEPORTE	72	4%	6%	100%	39%	28%	90%	100%
ADECUACIÓN DE TIERRAS	72	0%	0%	100%	0%	97%	92%	100%
ACCESO A FUENTES DE AGUA MEJORADAS EN ZONA RURAL	69	35%	35%	100%	35%	100%	100%	100%
PROVISIÓN DE ENERGÍA	65	28%	28%	100%	28%	97%	100%	100%
INFRAESTRUCTURA VIAL	64	75%	75%	97%	78%	81%	100%	100%
DOTACIÓN DE EQUIPOS, INSUMOS Y ADOPCIÓN DE NUEVAS TECNOLOGÍAS	64	17%	17%	100%	19%	27%	100%	100%
VERDAD, JUSTICIA, REPARACIÓN Y NO REPETICIÓN	60	0%	0%	100%	0%	97%	58%	100%
COBERTURA, CALIDAD Y PERTINENCIA DE LA EDUCACIÓN TÉCNICA, TECNOLÓGICA Y UNIVERSITARIA EN ZONAS RURALES	60	0%	0%	100%	0%	95%	95%	100%
PROMOCIÓN DEL EMPRENDIMIENTO EN ACTIVIDADES NO AGROPECUARIAS	58	0%	0%	100%	0%	98%	100%	100%
CREACIÓN Y FORTALECIMIENTO DE COOPERATIVAS, ASOCIACIONES, Y ORGANIZACIONES SOLIDARIAS Y COMUNITARIAS	56	0%	0%	98%	0%	91%	86%	98%
FORMALIZACIÓN DE TIERRAS	55	5%	5%	100%	5%	100%	98%	100%
SANEAMIENTO BÁSICO	52	40%	40%	90%	40%	100%	92%	92%

ASISTENCIA TÉCNICA	50	0%	0%	100%	0%	98%	60%	100%
FINANCIAMIENTO Y ASEGURAMIENTO	48	0%	0%	98%	0%	100%	50%	75%
SERVICIO DE COMERCIALIZACIÓN	46	0%	0%	100%	0%	98%	87%	100%
EDUCACIÓN PARA LA PAZ	44	0%	0%	98%	0%	100%	59%	98%
ESTRATEGIAS DE ATENCIÓN INTEGRAL EN NUTRICIÓN	42	0%	0%	100%	0%	95%	26%	100%
RESPETO Y GARANTÍA DE LOS DERECHOS CONSAGRADOS CONSTITUCIONALMENTE	38	0%	0%	100%	0%	100%	34%	100%
ENFOQUE ÉTNICO EN SALUD	32	0%	0%	100%	0%	91%	6%	100%
PROGRAMAS DE PROMOCIÓN Y PREVENCIÓN	31	0%	0%	100%	0%	97%	39%	100%
DISEÑO INSTITUCIONAL DEL SISTEMA PARA LA GARANTÍA PROGRESIVA DEL DERECHO A LA ALIMENTACIÓN Y NUTRICIÓN	30	0%	0%	100%	0%	97%	17%	100%
ENFOQUE ÉTNICO EN EDUCACIÓN Y PRIMERA INFANCIA	30	0%	0%	100%	0%	80%	100%	100%
ATENCIÓN INTEGRAL A LA PRIMERA INFANCIA	28	0%	0%	100%	0%	14%	96%	100%
CONECTIVIDAD	28	0%	0%	100%	0%	100%	89%	100%
EDUCACIÓN PARA ADULTOS	25	0%	0%	100%	0%	100%	68%	100%
TALENTO HUMANO EN SALUD	23	0%	0%	100%	0%	9%	9%	100%
FORTALECIMIENTO DE CAPACIDADES COMUNITARIAS	20	0%	0%	100%	0%	100%	15%	100%

La paz con legalidad es de todos
Agencia de Renovación del Territorio

PROMOVER LA RECONCILIACIÓN, LA CONVIVENCIA, LA TOLERANCIA Y LA NO ESTIGMATIZACIÓN	17	0%	0%	100%	0%	100%	24%	100%
EMPLEO RURAL	14	0%	0%	100%	0%	100%	100%	100%
RESTITUCIÓN DE TIERRAS	13	0%	0%	100%	0%	100%	100%	100%
SISTEMA DE SEGUIMIENTO Y EVALUACIÓN PERMANENTE PARA GARANTIZAR LA CALIDAD Y OPORTUNIDAD DE LA ATENCIÓN	13	0%	0%	100%	0%	100%	31%	100%
ASEGURAMIENTO EN SALUD	11	0%	0%	100%	0%	100%	45%	100%
COMERCIALIZACIÓN	11	0%	0%	100%	0%	91%	100%	100%
POLÍTICA PÚBLICA AGROPECUARIA E INSTITUCIONES	10	0%	0%	40%	0%	100%	20%	50%
PROTECCIÓN AL TRABAJADOR Y MANEJO DEL RIESGO PARA LA ZONA RURAL	9	0%	0%	100%	0%	89%	22%	100%
FORTALECIMIENTO A MECANISMOS DE PARTICIPACIÓN Y ACCESO A INFORMACIÓN	7	0%	0%	100%	0%	100%	29%	100%
GESTIÓN DE LA SALUD PÚBLICA	5	0%	0%	100%	0%	100%	20%	100%
CIENCIA, TECNOLOGÍA E INNOVACIÓN PARA EL DESARROLLO RURAL	2	100%	100%	100%	100%	100%	100%	100%

TIPOLOGÍA	Total iniciativas	Porcentaje de iniciativas que cumplen los criterios						
		Total Trayectoria	Formulación Integral				Financiamiento	Institucional
			Total	Qué	Cuánto	Dónde		
PROYECTO PRODUCTIVO	445	0%	0%	100%	0%	98%	88%	100%
FORMACIÓN, ASISTENCIA TÉCNICA Y CAPACITACIONES	248	0%	2%	100%	2%	97%	78%	100%
ACCESO A PROGRAMAS SOCIALES Y/O SUBSIDIOS	157	0%	0%	100%	0%	99%	75%	100%
INFRAESTRUCTURA EDUCATIVA (CONSTRUCCIÓN, MEJORAMIENTO, MANTENIMIENTO Y DOTACIÓN)	147	1%	1%	44%	84%	7%	100%	100%
CONSTRUCCIÓN, MEJORAMIENTO Y MANTENIMIENTO DE INFRAESTRUCTURA COMUNITARIA	142	1%	1%	100%	61%	1%	100%	100%
INFRAESTRUCTURA EN SALUD Y DOTACIÓN HOSPITALARIA	139	15%	15%	81%	41%	20%	100%	100%
SALUD PÚBLICA	135	0%	0%	100%	0%	95%	27%	100%
ACCESO, FORMALIZACIÓN Y TITULACIÓN DE TIERRAS	123	2%	2%	100%	2%	87%	96%	100%
CONSTRUCCIÓN, MEJORAMIENTO Y MANTENIMIENTO DE INFRAESTRUCTURA DE ACUEDUCTO, ALCANTARILLADO Y SOLUCIONES ALTERNATIVAS	117	38%	38%	100%	42%	97%	100%	100%
CALIDAD EDUCATIVA PREESCOLAR, BÁSICA Y MEDIA	101	1%	1%	100%	1%	99%	100%	100%
CONSTRUCCIÓN, MEJORAMIENTO Y MANTENIMIENTO DE INFRAESTRUCTURA DE VIVIENDA	89	1%	1%	100%	1%	100%	100%	100%

ADECUACIÓN DE TIERRAS Y SISTEMAS DE RIEGO	86	0%	0%	100%	0%	98%	95%	100%
PRESTACIÓN DE SERVICIOS DE SALUD	80	0%	0%	100%	0%	71%	15%	100%
CONSTRUCCIÓN, MEJORAMIENTO Y MANTENIMIENTO DE INFRAESTRUCTURA PRODUCTIVA	67	7%	7%	100%	7%	99%	100%	100%
ADMINISTRACIÓN Y ORDENAMIENTO DEL TERRITORIO	65	8%	15%	97%	15%	80%	58%	97%
CONSTRUCCIÓN, MEJORAMIENTO Y MANTENIMIENTO DE INFRAESTRUCTURA ENERGÉTICA	65	28%	28%	100%	28%	97%	100%	100%
ASISTENCIA INTEGRAL DE VÍCTIMAS Y REINTEGRADOS	61	0%	0%	100%	0%	97%	57%	100%
LINEAMIENTOS DE POLÍTICAS Y PRESENCIA INSTITUCIONAL	59	3%	3%	90%	3%	97%	27%	92%
CONSTRUCCION, MEJORAMIENTO Y MANTENIMIENTO DE INFRAESTRUCTURA DE VÍAS TERRESTRES	59	75%	75%	97%	78%	81%	100%	100%
SOSTENIBILIDAD DE ACCESO ACUEDUCTO, ALCANTARILLADO Y SOLUCIONES ALTERNATIVAS	58	0%	0%	91%	0%	98%	59%	93%
CREACIÓN Y FORTALECIMIENTO DE ORGANIZACIONES	56	0%	0%	98%	0%	91%	86%	98%
COBERTURA EDUCATIVA PREESCOLAR, BÁSICA Y MEDIA	50	4%	4%	100%	4%	100%	100%	100%
CRÉDITOS Y SEGUROS	46	0%	0%	100%	0%	100%	39%	76%
ACCESO A CONECTIVIDAD	46	0%	0%	100%	0%	98%	93%	100%
PROGRAMA DE CULTURA, DEPORTE Y RECREACIÓN	45	7%	9%	98%	11%	98%	82%	98%

PARTICIPACIÓN CIUDADANA Y VEEDURIAS	40	0%	0%	100%	0%	100%	30%	100%
PROGRAMAS DE ALIMENTACIÓN ESCOLAR Y TRANSPORTE ESCOLAR	38	74%	79%	100%	79%	100%	95%	100%
CONSTRUCCIÓN Y MEJORAMIENTO DE INFRAESTRUCTURA PRIMERA INFANCIA	22	0%	0%	100%	0%	0%	100%	100%
ACCESO Y PRESTACIÓN DE EDUCACIÓN SUPERIOR	20	0%	0%	100%	0%	100%	100%	100%
SEGURIDAD	20	0%	0%	100%	0%	100%	15%	100%
ACCESO A SERVICIOS DE JUSTICIA	17	0%	0%	100%	0%	100%	12%	100%
GESTIÓN DE OFERTA DE EDUCACIÓN SUPERIOR	15	0%	0%	100%	0%	87%	80%	100%
RESTITUCIÓN DE TIERRAS	13	0%	0%	100%	0%	100%	100%	100%
PLANES DE VIDA, DE SALVAGUARDA Y ETNODESARROLLO	12	0%	33%	100%	33%	100%	17%	100%
ASEGURAMIENTO EN SALUD	11	0%	0%	100%	0%	100%	45%	100%
PRESTACIÓN DEL SERVICIO DE PRIMERA INFANCIA	11	0%	0%	100%	0%	36%	100%	100%
GARANTÍA DDHH	9	0%	0%	100%	0%	100%	100%	100%
COMPRAS PÚBLICAS	6	0%	0%	100%	0%	100%	17%	100%
RESOLUCIÓN DE CONFLICTOS DE TIERRAS	4	0%	0%	100%	0%	100%	75%	100%

La paz con legalidad es de todos
Agencia de Renovación del Territorio

SEGURIDAD DE LÍDERES	4	0%	0%	100%	0%	100%	0%	100%
CONSTRUCCIÓN, MEJORAMIENTO Y MANTENIMIENTO DE INFRAESTRUCTURA FLUVIAL	3	67%	67%	100%	67%	67%	100%	100%

La paz con legalidad es de todos
Agencia de Renovación del Territorio

Pilar	Producto	Costo unitario (Pesos 2020)	Supuestos del COSTO	Fuente del costo	Descripción cantidades	Fuente para la cantidad
ORGANIZACIÓN SOCIAL DE LA PROPIEDAD RURAL Y USO DEL SUELO	MUNICIPIOS CON EOT, PBOT O POT FORMULADO Y APROBADO	$ 352,578,461	Se toma como referente el valor de un contrato de consultoría para el lajuste y modificación del Esquema de Ordenamiento Territorial para el municipio Socha, Boyacá.	Secop integrado	Municipios con iniciativas asociadas a la actualización del POT, EOT o PBOT	Caracterización
ORGANIZACIÓN SOCIAL DE LA PROPIEDAD RURAL Y USO DEL SUELO	CATASTRO MULTIPROPÓSITO	N.A.	Se establece un costo específico para cada municipio dependiendo del número de predios y hectáreas de acuerdo con lo establecido en el proyecto tipo	Proyecto Tipo - Actualización catastral con enfoque multipropósito (2020)	Municipios con iniciativas (área del municipio según IGAC y número de predios TOTALES según IGAC)	PATR - IGAC
ORGANIZACIÓN SOCIAL DE LA PROPIEDAD RURAL Y USO DEL SUELO	FORMALIZACIÓN DE TIERRAS (PREDIOS PRIVADOS)	$ 4,167,285	Se tomó el costo del Objetivo 1 del proyecto: $ 26.250.000.000 para la vigencia 2018 y se calculó el costo promedio por solicitud/beneficiario que para 2018 se establecía como meta	Proyecto "ASISTENCIA TÉCNICA Y JURÍDICA PARA LA FORMALIZACIÓN DE LA PEQUEÑA PROPIEDAD PRIVADA RURAL A	Se tomó el número de predios rurales y se aplicó la proporción asociada al índice de Informalidad (UPRA)	IGAC - UPRA

			6.740. Una vez calculado el costo unitario se actualizó a precios 2020	NIVEL NACIONAL" – VIGENCIA 2018-2020		
ORGANIZACIÓN SOCIAL DE LA PROPIEDAD RURAL Y USO DEL SUELO	RESGUARDOS INDÍGENAS SANEADOS	$ 139,039,982	Se asume el precio de ampliación de un resguardo indígena. Una vez durante la implementación PATR	Sistema Unificado de Inversiones y Finanzas Públicas (Consultoría Deloitte)	Solicitudes ANT	Solicitudes ANT (potencialidades)
INFRAESTRUCTURA Y ADECUACIÓN DE TIERRAS	KIOSKOS VIVE DIGITAL / CENTROS DIGITALES	$ 144,488,777	Se tomó el valor promedio del costo unitario de cada centro de acuerdo con el valor de adjudicación de los contratos de instalación y operación: 1,06 billones para 7468 centros y 1,07 billones para 7277 centros. La operación va hasta el 2031	MinTIC	Sedes educativas y/o puntos en anexos de licitación en municipios PDET	Anexos licitacion MinTIC
INFRAESTRUCTURA Y ADECUACIÓN DE TIERRAS	COBERTURA ELÉCTRICA AMPLIADA	$ 20,566,000	566.000 correspondiente a estructuración y 20.000.000 correspondiente a ejecución por vivienda.	PME	El PME usa el número de viviendas sin acceso a conexión eléctrica en el municipio según CENSO 2018	PME

INFRAESTRUCTURA Y ADECUACIÓN DE TIERRAS	VÍAS TERRESTRES	$ 250,000,000	Costo por Km preliminar de acuerdo con PME. Al costo total se agrega el 3% del valor de ejecución, correspondiente a la estructuración.	Costo preliminar establecido en el Plan Maestro de Estructuración	Kilómetros definidos en PME	PME
INFRAESTRUCTURA Y ADECUACIÓN DE TIERRAS	MAQUINARIA AMARILLA	$ 2,021,727,429	El precio se asume teniendo en cuenta la inversión que se realizó para la adquisición de 7 bancos de maquinaria en diferentes municipios. Cada kit incluye retroexcavadoras, camiones y maquinas pesadas. El precio de referencia corresponde a un kit.	Gobernación de Caldas (Consultoría Deloitte)	De acuerdo con las iniciativas establecidas en los PATR	PATR
SALUD RURAL	DOTACIÓN DE EQUIPOS E INSUMOS EN SALUD	$ 128,663,321	Se asume el precio de la dotación de un centro de salud con un área de 320,6 m2, distribuido en los siguientes espacios: consultorio de medicina general, consultorio de especialidades, recepción y área técnica, sala espera y área de residuos.	Proyecto Tipo DNP - Construcción y dotación de infraestructura básica en salud	El costo asociado a la dotación se le suma a los costos calculados para el mejoramiento y construcción de insfraestructuras en salud identificadas en el PME.	PME

SALUD RURAL	DOTACIÓN Y/O ADQUISICIÓN DE AMBULANCIAS	$ 300,442,677	Se asume el precio de la adquisición de una ambulancia	Proyecto Tipo DNP - Dotación de Ambulancia	Cantidad de ambulancias solicitadas en iniciativas. Se excluyen las ambulancias áreas solicitadas	PATR
SALUD RURAL	HOSPITALES CONSTRUIDOS	$ 20,296,000,000	Precio promedio de la construcción de un hospital incluyendo la estructuración del proyecto	PME	Hospitales a construir identificados en PME	PME
SALUD RURAL	PUESTOS Y CENTROS DE SALUD CONSTRUIDOS	$ 3,292,000,000	Precio promedio de la construcción de un centro de salud incluyendo la estructuración del proyecto. El costo es de $1.381.000.000 para puestos de salud	PME	Centros de Salud y Puestos de Salud a construir identificados en PME	PME
SALUD RURAL	PUESTOS Y CENTROS DE SALUD MEJORADOS	$ 2,200,000,000	Precio promedio del mejoramiento de un centro de salud incluyendo la estructuración del proyecto. El costo es de $991.000.000 para puestos de salud	PME	Centros de Salud y Puestos de Salud a mejorar identificados en PME	PME
EDUCACIÓN RURAL Y PRIMERA INFANCIA	ATENCIÓN INTEGRAL A LA PRIMERA INFANCIA	$ 2,754,204	ICBF. Canasta de atencion modaliad propia e intercultural aplicables para la vigencia 2018. El valor unitario se calcula sobre los costos de una Unidad	CONPES 3932	Cupos disponibles en 12 años a partir de la brecha del año de inicio, teniendo en cuenta la dinámica	CONPES 3932

La paz con legalidad es de todos
Agencia de Renovación del Territorio

			de Atención de 120 beneficiarios.		poblacional. Con un promedio de 136.700 cupos por año	
EDUCACIÓN RURAL Y PRIMERA INFANCIA	ALFABETIZACIÓN RURAL	$ 750,000	MEN. Precio de la licitación del programa para el año 2018.	CONPES 3932	Personas de 15 años o más del área rural dispersa de los municipios PDET analfabetas (CNA 2014)	CONPES 3932
EDUCACIÓN RURAL Y PRIMERA INFANCIA	CURSOS EN FORMACIÓN PARA EL TRABAJO Y DESARROLLO HUMANO PARA MUJERES	$ 1,820,714	Se asume el precio promedio del valor de un programa en educación para el trabajo lanzado por la Secretaría de Educación Departamental del Valle del Cauca. Los programas tienen una duración entre 1 y 2 años y su costo oscila entre $1.400.000 a $2.000.000,	Gobernación del Valle del Cauca - Instituciones de Educación para el Trabajo (Consultoría Deloitte)	Se aplica el porcentaje de PEA a la población de mujeres en centros poblabos y rural disperso	CENSO 2018
EDUCACIÓN RURAL Y PRIMERA INFANCIA	SEDE DE IES CONSTRUIDA	$ 4,836,000,000	El costo corresponde a la construcción de la infraestructura de un centro de educación superior. Es un costo	PME	Infraestructuras identificadas en PME	PATR

			promedio pues existen diferencias entre subregiones			
EDUCACIÓN RURAL Y PRIMERA INFANCIA	NUEVOS PROGRAMAS EN EDUCACIÓN SUPERIOR DE OFERTA EN EL TERRITORIO	$ 1,129,137,054	MEN. Costo del cupo promedio de los programas según modalidad universitaria o técnico/tecnológico de acuerdo con los registros del MEN.	CONPES 3932	MEN. Número de programas de educación superior para municipios con más de 100 bachilleres	CONPES 3932
EDUCACIÓN RURAL Y PRIMERA INFANCIA	ACCESO A EDUCACIÓN SUPERIOR	$ 63,709,446	MEN. Costo de los créditos condonables según modalidad, universitaria o técnico/tecnológico de acuerdo con los registros del MEN	CONPES 3932	MEN. Mantener por los próximos 15 años un 30% adicional de la matrícula de educación de 2016 repartida 70% en programas Técnico y Tecnológico y 30% universitaria.	CONPES 3932
EDUCACIÓN RURAL Y PRIMERA INFANCIA	INFRAESTRUCTURA PARA LA RECREACIÓN Y EL DEPORTE CONSTRUIDA	$ 643,313,361	El costo corresponde a la construcción de un escenario deportivo para la práctica de microfútbol, baloncesto y voleibol.	Proyecto Tipo DNP - Construcción Cancha Deportiva (Consultoría Deloitte)	Infraestructuras solicitadas dentro de este tipo de iniciativas	PATR

EDUCACIÓN RURAL Y PRIMERA INFANCIA	SEDE COLEGIO MEJORADA	$ 276,906,425	Se tómo el costo promedio de la estructuración y ejecución de una infraestructura educativa de acuerdo a cada Subregión.	PME	Se tiene en cuenta la cantidad de sedes educativas para mejorar	PME
EDUCACIÓN RURAL Y PRIMERA INFANCIA	ESTABLECIMIENTO EDUCATIVO DOTADO	$ 58,524,833	El costo corresponde a la dotación de un establecimiento educativo con capacidad de 180 alumnos.	Proyecto Tipo DNP - Construcción y dotación de infraestructura básica educativa	Se tiene en cuenta la cantidad de sedes educativas para dotar	PME
VIVIENDA RURAL, AGUA POTABLE Y SANEAMIENTO BÁSICO RURAL	AGUA POTABLE Y SANEAMIENTO BÁSICO	N.A.	El PME estima costos diferenciados dependiendo de si la necesidad es optimización o construcción y el tipo de solución: sistemas convencionales, multipropósitos o individuales. En acceso a agua el promedio es $8,146.000 por vivienda y en saneamiento $6.433.500 por vivienda. Los costos incluyen estudios y diseños y asistencia técnica.	PME	Hogares sin acceso a agua	PME

VIVIENDA RURAL, AGUA POTABLE Y SANEAMIENTO BÁSICO RURAL	VIVIENDAS CONSTRUIDAS	$ 40,133,255	Se asume el costo establecido en el Proyecto Tipo para construir una vivienda de 55 m2 con una distribución de espacios de la siguiente forma: tres habitaciones, un baño, una cocina, una alberca y un cuarto de herramientas. Las viviendas se entregan en obra gris y sin mobiliario.	Proyecto Tipo DNP - Construcción de vivienda de interés social rural (Consultoría Deloitte)	A partir de los Escenarios Meta se cáclula el deficit en el escenario deseable. Se adicionan las viviendas solicitadas en iniciativas propias étnicas aplicando la misma regla del escenario deseable.	CENSO - PATR
REACTIVACIÓN ECONÓMICA Y PRODUCCIÓN AGRÍCOLA	CENTRO DE INVESTIGACIÓN AGROPECUARIA	$ 1,349,738,200	Se asume el costo de la construcción de un Centro de Investigación para las áreas de agroecología, biotecnología y suelos.	Plan Estratégico Sectorial - Instituto Colombiano Agropecuario ICA (consultoría Deloitte)	Establecido por las iniciativas	PATR
SISTEMA PARA LA GARANTÍA PROGRESIVA DEL DERECHO A LA ALIMENTACIÓN	IMPLEMENTACIÓN DE HUERTAS CASERAS	$ 945,455	Costo promedio por familia de acuerdo con los recursos asignados para la vigencia 2021 del Programa ReSA de Prosperidad Social. 26 mil millones para 27.500 beneficiarios	SPI - Sistema de Seguimiento a proyectos de inversión	20% de los potenciales beneficiarios atendidos (22.073 nuevos cupos al año por 10 años)	CONPES 3932

La paz con legalidad es de todos
Agencia de Renovación del Territorio

RECONCILIACIÓN, CONVIVENCIA Y CONSTRUCCIÓN DE PAZ	PLANES DE VIDA, PLANES DE SALVAGUARDA Y PLANES DE ETNODESARROLLO FORMULADOS/ACTUALIZADOS	$ 76,142,485	De acuerdo con el proyecto tipo DNP para el desarrollo de los Planes de Vida, se asume el costo del documento que incluye los siguientes productos: 2 documentos de planeación y un acuerdo o actas de concentración. Una vez durante los 15 años.	Proyecto Tipo DNP - Lineamientos para la elaboración de Planes de Vida en Comunidades Indígenas	Caracterización de iniciativas	PATR
RECONCILIACIÓN, CONVIVENCIA Y CONSTRUCCIÓN DE PAZ	INFRAESTRUCTURA COMUNITARIA PARA LA PAZ CREADA	$ 54,230,061	El costo corresponde a la construcción de una maloca de 36 m2.	Proyecto Tipo DNP - Construcción de infraestructura tradicional	La cantidades están tomadas del PME	PME

Nota 1: el listado de productos costeados corresponde a aquellos que cuentan con información suficiente de conformidad con los supuestos establecidos en este anexo. Es importante precisar que la información está sujeta a un proceso de actualización permanente de acuerdo con el Plan Maestro de Estructuración y la Central de Información PDET.

Nota 2: el costeo asociado a proyectos productivos será incorporado una vez se cuente con la información consolidada del Plan Maestro de Estructuración Productivo.