



UNODC

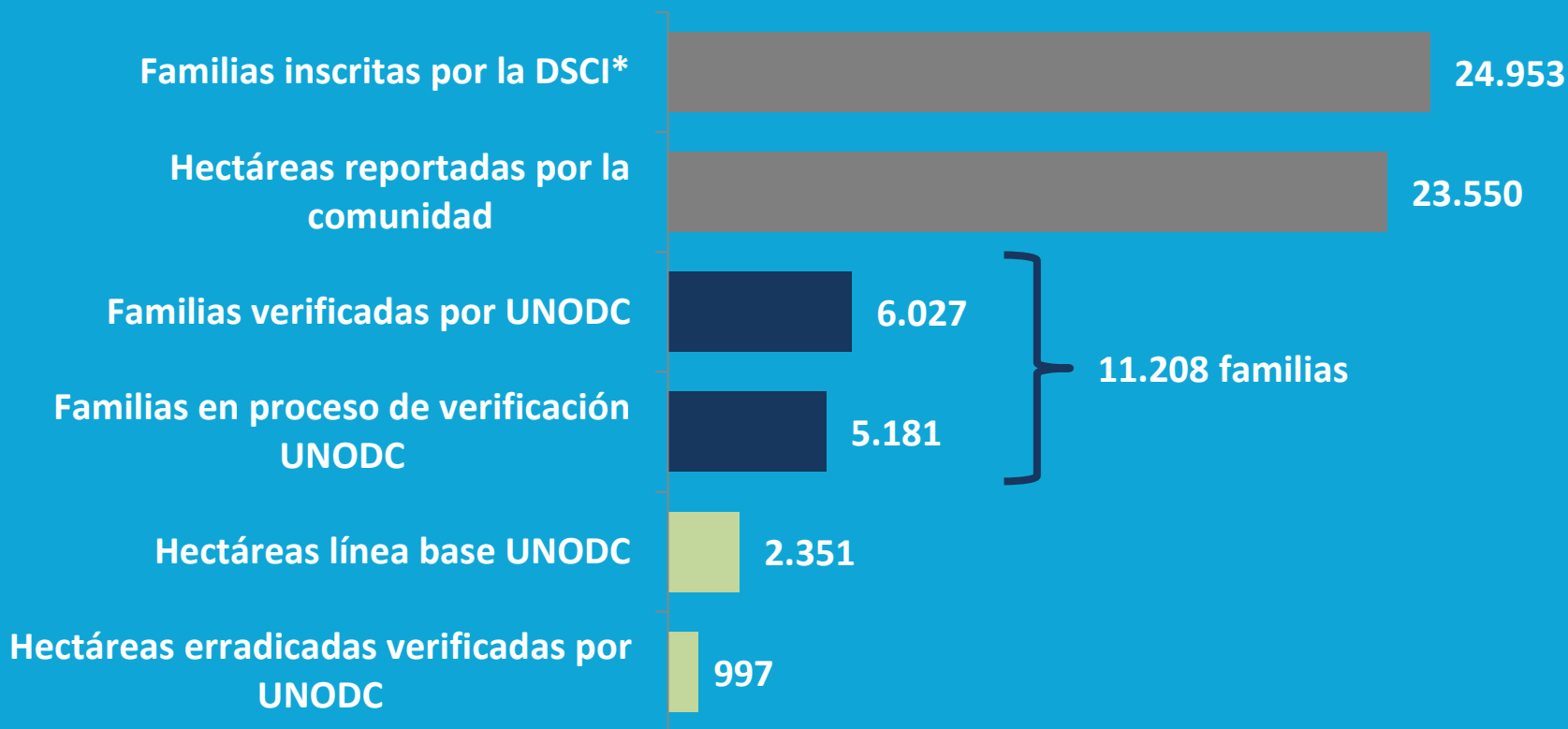
Oficina de las Naciones Unidas
contra la Droga y el Delito

**Monitoreo y verificación de
Sustitución y erradicación Cultivos
Ilícitos**



Avances de vinculación del PNIS

Estado de vinculación de familias



*Fuente: Dirección para la Sustitución de Cultivos Ilícitos –DSCI



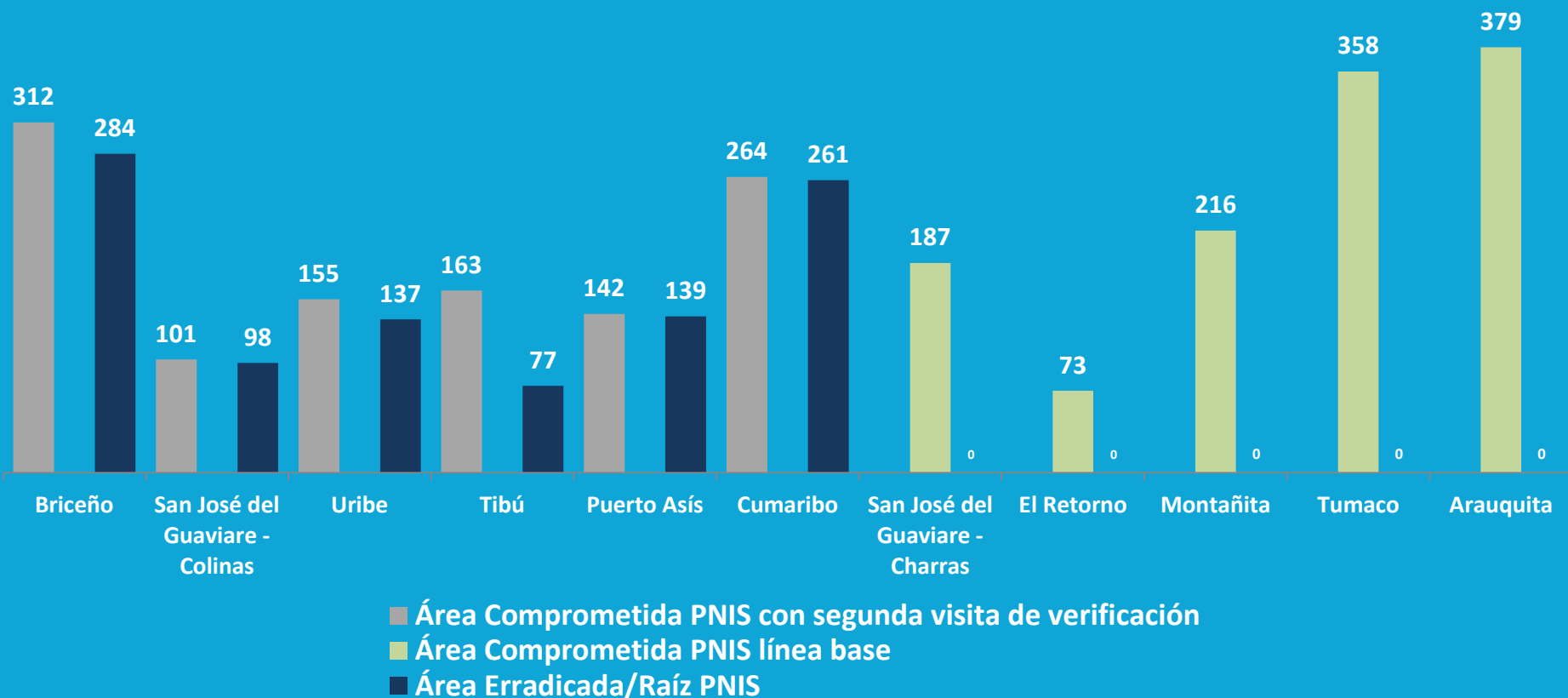
UNODC

Oficina de las Naciones Unidas
contra la Droga y el Delito

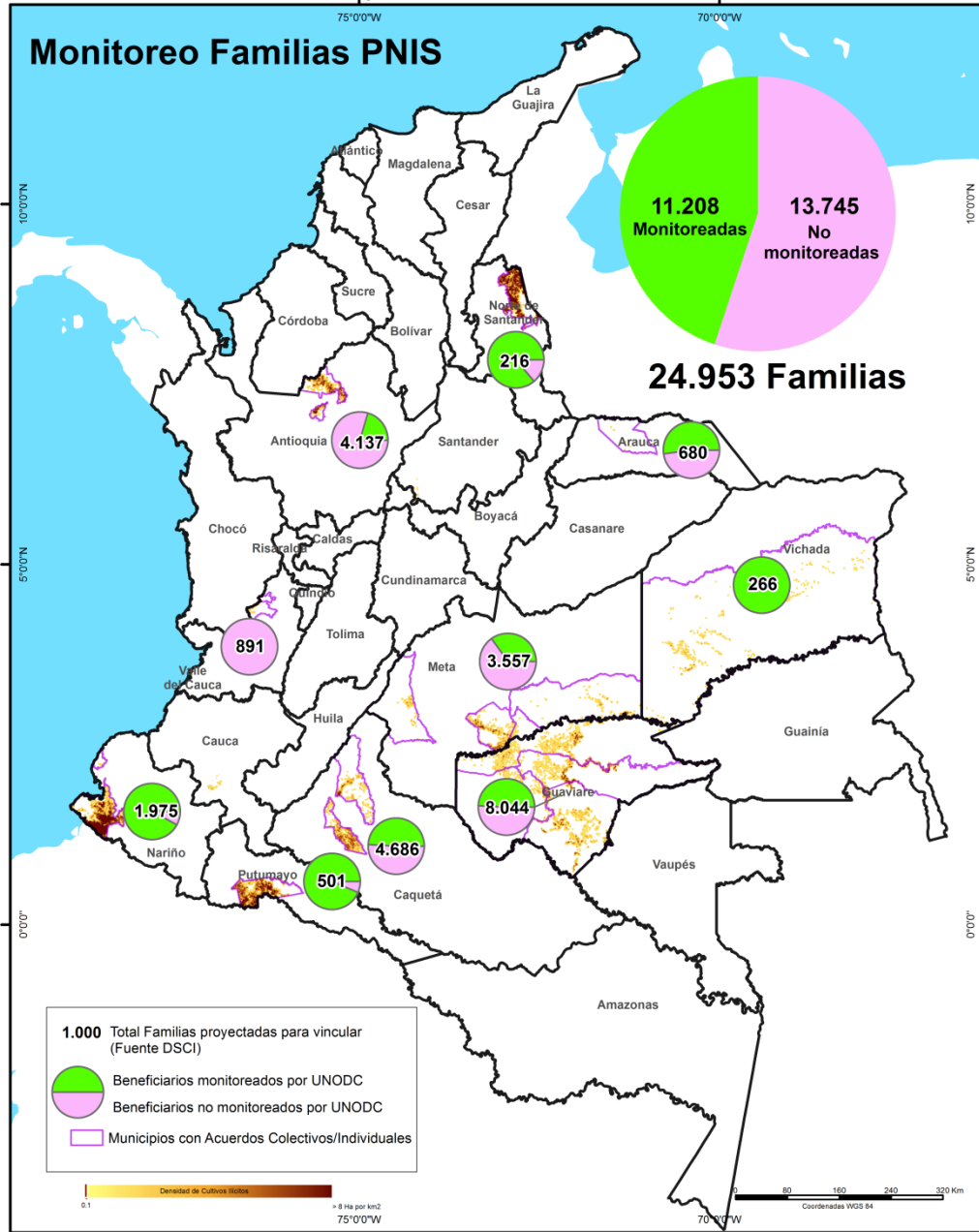
Monitoreo al Programa Nacional Integral de Sustitución de Cultivos Ilícitos -PNIS

Área Comprometida de CI/Área Erradicada a 5 de octubre 2017

Total área comprometida: 2.350
Total área verificada en segunda visita: 1.136
Total área erradicada de raíz: 997



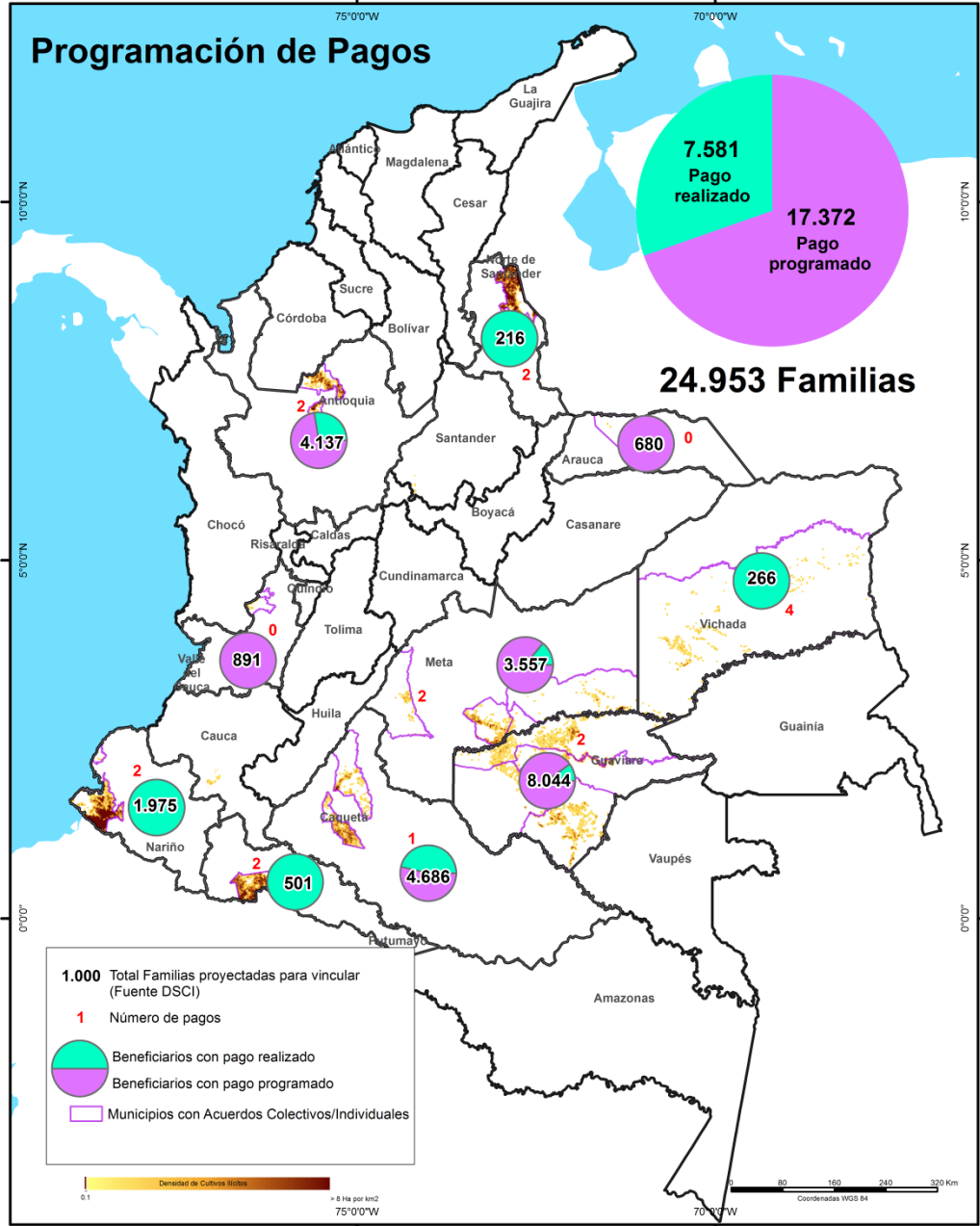
Densidad de Cultivos Ilícitos 2016 - Municipios PNIS



Fuente: Censo Simci 2016. Cartografía Básica de IGAC. Dirección de Sustitución de Cultivos Ilícitos
Los límites, nombres y títulos usados en este mapa no constituyen reconocimiento o aceptación por parte de Naciones Unidas

Elaborado por Comp V - Unidad de Información y Análisis
Septiembre 2017

Densidad de Cultivos Ilícitos 2016 - Municipios PNIS



Fuente: Censo Simci 2016. Cartografía Básica de IGAC. Dirección de Sustitución de Cultivos Ilícitos
Los límites, nombres y títulos usados en este mapa no constituyen reconocimiento o aceptación por parte de Naciones Unidas

Elaborado por Comp V - Unidad de Información y Análisis
Septiembre 2017