



La paz con
legalidad
es de todos

Agencia de
Renovación
del Territorio



El futuro
es de todos

DNP
Departamento
Nacional de Planeación

ANEXO No 3. INSTRUCTIVO OPERATIVO DEL SISTEMA UNIFICADO DE INVERSIONES Y FINANZAS PÚBLICAS (SUIFP) PARA EL MECANISMO OBRAS POR IMPUESTOS

Departamento Nacional de Planeación
República de Colombia

Subdirección de Proyectos e Información para la Inversión Pública
Dirección de Inversiones y Finanzas Públicas

Versión noviembre de 2020

DEPARTAMENTO NACIONAL DE PLANEACIÓN - DNP

Luis Alberto Rodríguez Ospino
Director General

Yesid Parra Vera
Director de Inversiones y Finanzas Públicas

Diana Carolina Escobar Velásquez
Subdirectora de Proyectos e Información para la Inversión Pública

Equipo de Obras por impuestos
Yasmín Lucía Durán Bobadilla
Nini Johanna Méndez Niño
César Augusto Pedraza

Equipo de ingenieros
Balmiro José Pallares Arrieta
Nohora Jeannette Venegas Jiménez
Diana Fernanda López Erazo

CONTENIDO

Introducción.....	6
1. Registro de proyectos en la MGA WEB.....	8
Roles en la MGA Web	9
Estados de los proyectos en la MGA	10
1.1. Diligenciamiento de información en la MGA.....	10
1.2. Transferencia del proyecto de la MGA al SUIFP	13
1.3. Preguntas frecuentes sobre la MGA.....	16
2. Viabilidad y registro de proyectos en el SUIFP.....	17
Roles en el SUIFP	17
Estados de los proyectos y de las solicitudes en el SUIFP	20
2.1. Proceso de viabilidad de proyectos en el SUIFP	21
2.1.1. Verificación del cumplimiento de requisitos habilitantes por la ART	22
2.1.2. Control de viabilidad por parte de la entidad nacional competente	27
2.1.3. Control posterior de viabilidad por parte de las direcciones técnicas del DNP	34
2.2. Usuarios para la consulta de proyectos en el SUIFP.....	37
2.2.1. Consulta de proyectos por parte de los contribuyentes.....	37
2.2.2. Consulta por parte de las entidades nacionales competentes y direcciones técnicas del DNP	40
3. Creación de solicitudes de ajuste a proyectos en el SUIFP	43
3.1. Ajustes antes de asignación del proponente y aprobación de cupo CONFIS..	45
3.1.1. Propuesta de ajuste a costos presentados por el contribuyente	45
3.2. Ajustes después de asignación de proponente	70
3.2.1. Realización de ajustes antes de la ejecución.....	70
3.2.2. Realización de ajustes durante ejecución	79
3.2.3. Proceso de viabilidad de ajustes después de asignación de proponente – antes de la ejecución	88
4. Preguntas frecuentes sobre el SUIFP.....	93
5. Seguimiento al avance físico y financiero en el SPI.....	93

Roles en el SPI.....	94
5.1. Registro de información mensual.....	95
5.1.1. Validar datos básicos	97
5.1.2. Reporte de la ejecución presupuestal	98
5.1.3. Reporte del avance físico	99
5.1.4. Reporte de seguimiento a las actividades.....	100
5.1.5. Reporte de gestión	100
5.1.6. Cargue de documentos.....	101
5.2. Preguntas frecuentes sobre el SPI	101
Referencias	102

Índice de ilustraciones

Ilustración 1. Los sistemas de información en las etapas del proyecto	7
Ilustración 2. Ámbitos de análisis en la viabilidad de proyectos de inversión pública ..	22
Ilustración 3. Pasos para el reporte de información en el SPI.....	94

Índice de Tablas

Tabla 1. Sectores y líneas de inversión en Obras por impuestos	9
Tabla 2. Roles en la MGA.....	9
Tabla 3. Estados de los proyectos en la MGA.....	10
Tabla 5. Roles en el SUIFP	17
Tabla 6. Estados de los proyectos y de las solicitudes en el SUIFP	20
Tabla 7. Ajustes antes de asignación del proponente y aprobación de cupo CONFIS...	45
Tabla 8. Ajustes después de asignación de proponente: antes de ejecución.....	71
Tabla 9. Ajustes después de asignación de proponente: después de ejecución	79
Tabla 5. Roles en el SUIFP	94

Abreviaturas

ART:	Agencia de Renovación del Territorio.
BPIN:	Banco de Proyectos de Inversión.
CONFIS:	Consejo Superior de Política Económica y Fiscal.
DIFP:	Dirección de Inversiones y Finanzas Públicas.
MGA:	Metodología General Ajustada.
SPI:	Sistema de Seguimiento a los Proyectos de Inversión.
SUIFP:	Sistema Unificado de Inversiones y Finanzas Públicas.
ZOMAC:	Zonas más Afectadas por el Conflicto Armado.

Introducción

El presente anexo corresponde al “*Instructivo operativo de Obras por Impuestos*” tiene como objetivo la descripción del procedimiento a realizar en los sistemas de información para cada uno de los actores involucrados en el ciclo del proyecto, en las diferentes etapas del mecanismo de Obras por impuestos y su operación en el Banco de Programas y Proyectos de Inversión Nacional.

Con respecto al Banco de Programas y Proyectos de Inversión Nacional (BPIN), es preciso señalar que el numeral 3 del artículo 49 de la Ley 152 de 1994 y el artículo 148 de la Ley 1753 de 2015, modificado por el artículo 38 de la Ley 1955 de 2019, facultan al Departamento Nacional de Planeación (DNP) para organizar las metodologías, criterios y procedimientos que permitan integrar la información sobre la programación y ejecución presupuestal de los recursos de inversión de las entidades públicas del orden nacional y territorial a través de un sistema de información unificada. En este sentido, la Resolución 4788 de 2016 del DNP, “Por la cual se dictan los lineamientos para el registro de la información de la inversión pública de las entidades territoriales”, dispone que el Sistema Unificado de Inversiones y Finanzas Públicas – SUIFP es la herramienta informática a través de la cual se gestionan los proyectos de inversión, independiente de la fuente de financiación y del nivel de gobierno.

Adicionalmente, de acuerdo con el artículo 2.2.6.2.1. del Decreto 1082 de 2015 (...) “Los proyectos de inversión se clasificarán de acuerdo con los lineamientos que defina el Departamento Nacional de Planeación, atendiendo las competencias de las entidades y las características inherentes al proyecto. Con fundamento en estos criterios, se determinarán los requerimientos metodológicos que deberá atender cada proyecto de inversión para su formulación, evaluación previa, registro, programación, ejecución, seguimiento y evaluación posterior”.

De acuerdo con lo anterior, los proyectos de inversión y los actores que participan a lo largo del ciclo del proyecto deben cumplir con los lineamientos metodológicos que determine el Departamento Nacional de Planeación, en lo relacionado con la formulación, viabilidad y registro, reporte de seguimiento durante la ejecución de los proyectos y su cierre, a través de los diferentes sistemas de información, roles y usuarios. A continuación, se presenta el ciclo del proyecto y su relación con los sistemas de información definidos por el DNP.

Ilustración 1. Los sistemas de información en las etapas del proyecto



Fuente: DIFP.

Para que un proyecto de Obras por impuestos pueda ser financiado, la entidad territorial, nacional o el contribuyente debe formular y estructurar el proyecto teniendo en cuenta los lineamientos y requisitos establecidos por cada sector, así como los lineamientos metodológicos establecidos por el DNP¹. Una vez se cuente con la iniciativa o el proyecto formulado y estructurado se procede con su ingreso en la MGA web, a través del diligenciamiento de cada uno de sus capítulos y el cargue de los documentos requeridos por la Agencia de Renovación del Territorio (ART); finalizado este proceso se procede a la presentación del proyecto a la ART, quien validará la información y procederá a la transferencia del proyecto al SUIFP, en el caso que este cumpla con lo requerido, de lo contrario lo devolverá al formulador a la MGA para ajustar o adjuntar nuevos soportes.

Con la transferencia del proyecto al SUIFP este adquiere el código BPIN, el cual es una secuencia de dígitos que permite identificar el proyecto dentro del banco. La ART realizará la verificación de requisitos habilitantes, asociará las políticas transversales y la regionalización del proyecto en caso de requerirse, y con esto iniciará el flujo de viabilidad del proyecto.

Para el caso de los proyectos en fase de prefactibilidad, estos llegarán hasta la revisión de la entidad nacional competente y si son aprobados y estructurados, pasarán a la fase de factibilidad. Para que los proyectos en fase de factibilidad sean viables, deben pasar por el control de viabilidad realizado por la entidad nacional competente o su delegada y por el control posterior de viabilidad, realizado por la dirección técnica del DNP asociada al sector del proyecto. Durante este proceso el proyecto podrá ser devuelto al formulador para ajustes; o registrado como un proyecto viable en el banco de proyectos Obras por impuestos de la ART si cumple con los requisitos de viabilidad.

En el marco de la convocatoria de Obras por impuestos y las opciones del mecanismo fiducia o convenio, los contribuyentes manifestarán su interés sobre uno o varios proyectos registrados en el banco, podrán solicitar ajustes a los costos de acuerdo con

¹ Para mayor información consultar la "Guía de apoyo para la formulación de los proyectos de inversión pública en <https://colaboracion.dnp.gov.co/CDT/MGA/Manual%20Conceptual/20.06.2016%20Documento%20Base%20Modulo%20Teoria%20de%20Proyectos.pdf>

lo establecido en el manual operativo de Obras por impuestos y el marco normativo vigente. Estas solicitudes deben ser cargadas al SUIFP por la ART, para ser estudiadas y validadas por la entidad nacional competente y el DNP, con el fin de aprobar la vinculación del impuesto al proyecto o a los proyectos, la cual estará en concordancia con la disponibilidad del cupo máximo aprobado por el Consejo Nacional de Política Fiscal (CONFIS).

Posteriormente, la ART procederá a la distribución de los recursos en el SUIFP, los cuales serán programados en este mismo sistema de información por parte del contribuyente de acuerdo con el cronograma definido y el acta de inicio del proyecto. A partir de este momento inicia la ejecución del proyecto y por consiguiente el reporte mensual de su avance físico y financiero, el cual se realiza en el Sistema de Seguimiento a Proyectos de Inversión (SPI).

Durante la ejecución se pueden presentar ajustes al proyecto, estos deben tramitarse a través del SUIFP para ser analizados y aprobados por la entidad nacional competente o su delegada, la justificación del respectivo ajuste se fundamentará de acuerdo con lo estipulado en el marco normativo vigente y el manual operativo de Obras por impuestos.



El proyecto finaliza su ejecución con la entrega y el recibo a satisfacción de los productos; surtido este proceso la entidad nacional competente enviará a la Unidad Administrativa Especial Dirección de Impuestos y Aduanas Nacionales -DIAN la certificación de entrega de la obra totalmente construida y a disposición, con el fin de que realicen los trámites correspondientes en virtud de la opción del mecanismo por el que haya optado el contribuyente.

1. Registro de proyectos en la MGA WEB

La Metodología General Ajustada (MGA) constituye la base conceptual diseñada especialmente para formular proyectos de inversión pública en Colombia, con su mismo nombre el país cuenta con una plataforma online diseñada para ingresar la información mínima que se requiere de un proyecto que pretenda solicitar recursos públicos, a través de la herramienta también se debe presentar la iniciativa formulada y estructurada para iniciar su gestión ante los entes nacionales y territoriales.

Su objetivo es ofrecer una herramienta para la gestión de proyectos, de fácil diligenciamiento, guardando la base conceptual de Marco lógico, Cadena de Valor y Evaluación ex ante de proyectos que es adaptada por el DNP para el diseño de la metodología colombiana.

Para el ingreso en la MGA de los proyectos susceptibles de ser financiados por el mecanismo de Obras por impuestos se deberán tener en cuenta las siguientes recomendaciones:

- Utilizar el rol de formulador oficial, si no cuenta con dicho rol podrá hacerlo como formulador ciudadano.
- Pertenecer a los sectores y líneas de inversión establecidas:

Tabla 1. Sectores y líneas de inversión en Obras por impuestos

Opción del mecanismo	Sector	Líneas de inversión
Fiducia y convenio	Educación	Educación Pública.
	Trabajo	
	Inclusión Social	
	Minas y Energía	Energía.
	Salud y Protección Social	Salud pública.
	Transporte	Infraestructura de transporte.
Convenio	Vivienda, Ciudad y Territorio	Agua Potable, Alcantarillado y Saneamiento Básico.
	Agricultura y Desarrollo Rural	Bienes Públicos Rurales e Infraestructura Productiva.
	Ambiente y Desarrollo Sostenible	Adaptación al Cambio Climático y Gestión del Riesgo y Pagos por Servicios Ambientales – PSA.
	Presidencia de la República	
	Cultura	Infraestructura cultural.
	Deporte y Recreación	Infraestructura deportiva.
	Tecnologías de la Información y las Comunicaciones	Tecnologías de la información y comunicaciones.


Fuente: Elaboración propia con base en la normatividad existente.

- Estar localizados y beneficiar a los municipios definidos como Zonas más Afectadas por el Conflicto Armado (ZOMAC).
- No contar con fuentes de financiación o cofinanciación, toda vez que deben ser financiados únicamente por los contribuyentes que opten por elegirlos.
- La fuente de financiación debe ser 100% Obras por impuestos.
- Cumplir con todos los requisitos generales y sectoriales establecidos por las entidades nacionales competentes y por el DNP.





Roles en la MGA Web

Dentro de la MGA se cuenta con unos roles definidos por el sistema para la gestión del proyecto:

Tabla 2. Roles en la MGA

Rol	Ícono	Descripción	Encargado	Requisito
Formulador Ciudadano		Este rol es asignado automáticamente a los usuarios una vez se realiza su registro en la MGA WEB por primera vez ² . Permite realizar el registro de información del proyecto, adjuntar documentos	Todas las personas tienen la potestad de registrarse como formuladores	Registro en la MGA.

² Para crear un usuario entrar a la MGA Web e ingresar a **registro de usuario**, en el siguiente link podrá encontrar un video tutorial sobre cómo realizar el proceso:
<https://colaboracion.dnp.gov.co/CDT/MGA/IDEOSMGA/OTRAS%20FUNCIONALIDADES/TUTORIALREGISTRO%20DE%20USUARIO%20.mp4>

Rol	Ícono	Descripción	Encargado	Requisito
		soporte y presentar proyectos a la ART.	ciudadanos en el sistema.	
Formulador Oficial		Este rol permite realizar el registro de información del proyecto, adjuntar documentos soporte y presentar proyectos a la ART.	Funcionario asignado por las entidades territoriales o nacionales.	Ser formulador ciudadano en la MGA y estar vinculado a una entidad territorial o nacional.
Formulador Oficial ART		Este rol permite registrar proyectos, adjuntar documentos soporte, aceptar proyectos que hayan sido presentados por las entidades territoriales, entidades nacionales o por los contribuyentes y transferir proyectos al SUIFP.	Funcionario asignado por la ART.	Ser formulador ciudadano en la MGA y estar vinculado a la ART.
Administrador Local		Este rol es asignado a los jefes de planeación de las entidades territoriales y nacionales para la administración de usuarios y la asignación del rol de formulador oficial.	Jefe de Planeación de la entidad territorial o nacional.	Ser formulador ciudadano en la MGA, contar con copia del documento de identidad, acta de posesión, y solicitud de acuerdo con los parámetros de la MGA.
Administrador Global		La administración global del sistema está a cargo de la Dirección de Inversiones y Finanzas Públicas del DNP. Desde allí se hace el mantenimiento, actualización y gestión del sistema.	DIFP - DNP	No aplica.

Fuente: DIFP.

Estados de los proyectos en la MGA

La MGA Web cuenta con los siguientes estados de los proyectos en el sistema:

Tabla 3. Estados de los proyectos en la MGA

Estado	Descripción
Formulación	El proyecto se encuentra en proceso de formulación y no ha sido presentado a ninguna entidad territorial o a la ART.
Presentado	El proyecto es presentado a la ART, por parte de un formulador ciudadano o formulador oficial y este es aceptado por un formulador oficial de la ART.
Solicitud de información MGA	El proyecto se visualiza en el SUIFP y en la MGA WEB una vez se ha hecho la verificación de requisitos del proyecto o la viabilidad y el proyecto es devuelto para solicitar información adicional o para que sean subsanadas las observaciones realizadas por alguno de los controles de viabilidad.

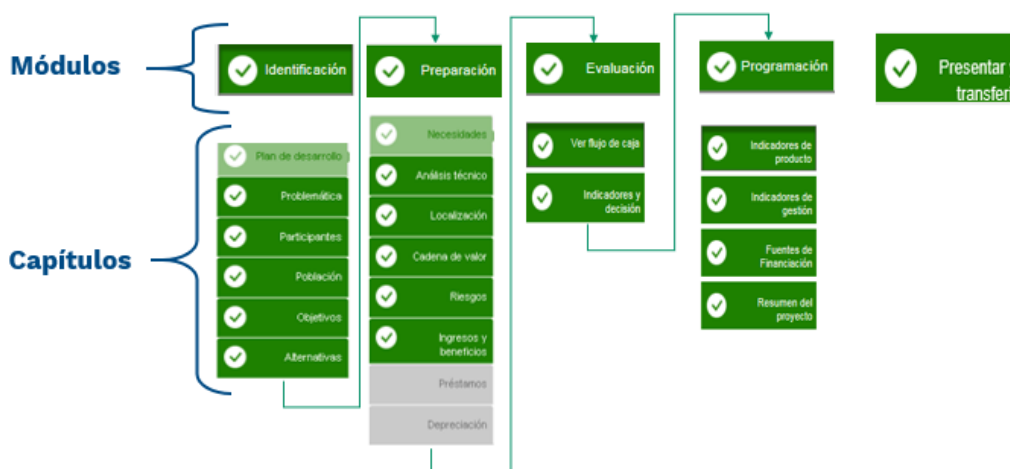
Fuente: DIFP.

1.1. Diligenciamiento de información en la MGA

- a) Ingresar por el enlace <https://mgaweb.dnp.gov.co/> e iniciar sesión con el usuario formulador oficial si el formulador es una entidad territorial o formulador ciudadano en caso contrario. Se recomienda utilizar el navegador Mozilla Firefox.

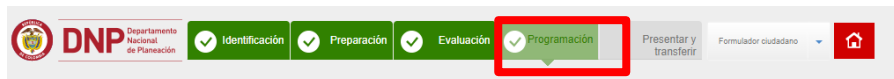


- b) Diligenciar la información correspondiente a la formulación y estructuración del proyecto en los módulos y capítulos de la MGA³, en la parte de ayudas podrá encontrar los tutoriales para el diligenciamiento de cada capítulo.



- c) En fuentes de financiación debe elegir tipo de entidad “Privadas”, escribir “Por definir” en el espacio donde le pregunta el nombre de la entidad privada a financiar, y en tipo de recurso “Obras por impuestos”.
- d) La única fuente de financiación permitida para este tipo de proyectos es la denominada “Obras por impuestos”
- e) Asegúrese de escribir en el nombre de la entidad “por definir”.

³ Para mayor información se recomienda la consulta del documento guía del Módulo de capacitación en teoría de proyectos disponible en <https://colaboracion.dnp.gov.co/CDT/MGA/Manual%20Conceptual/20.06.2016%20Documento%20Base%20Modulo%20Teoria%20de%20Proyectos.pdf>



MEJORAMIENTO DE VÍAS Terciarias mediante el uso de placa huella en BOJAYA

Esquema financiero

- 01 - Clasificación presupuestal
- 02 - Fuentes de financiación

Adicionar fuente

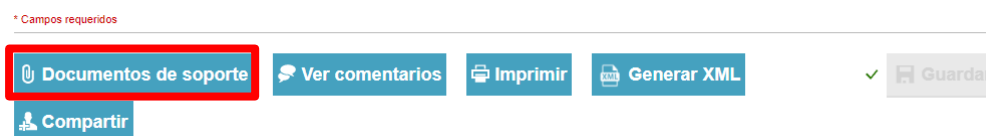
Etapa *
 Inversión

Tipo de entidad *
 Privadas

Nombre de la entidad *
 Por definir

Tipo de recursos *
 Obras por impuestos

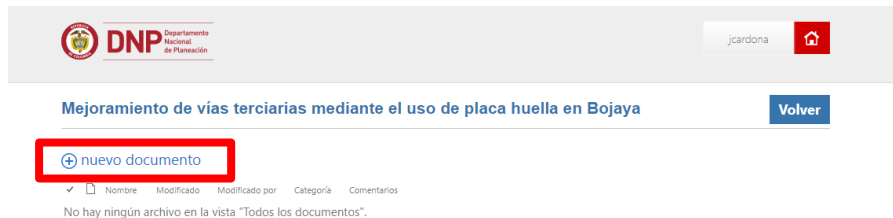
f) Para adjuntar documentos debe dirigirse a la parte inferior de la página y seleccionar la opción “Documentos de soporte”, los cuales se podrán adjuntar solo hasta cuando diligencie el capítulo de fuentes de financiación explicado en el punto C.



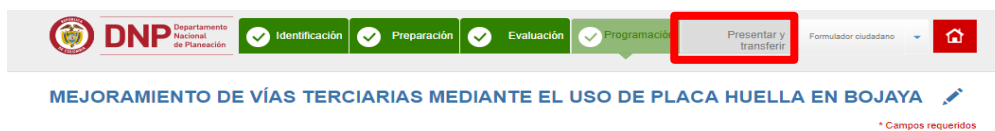
Al seleccionar el botón “Documentos soporte” se activará la siguiente pantalla, debe asegurarse que su PC tiene habilitadas las ventanas emergentes y hacer click en “Administración de documentos”.

Una vez realice estos pasos haga click en “nuevo documento” e inicie con el cargue de todos los documentos que requiera, estos documentos deben estar únicamente en

formato .PDF o .DWG. El tamaño máximo por archivo es de 200 MB y no hay límite para el número de archivos.



- g) Una vez adjuntados todos los soportes y diligenciada la MGA en su totalidad, dirijase al módulo “Presentar y transferir” para presentar el proyecto a la entidad ART.



Al seleccionar el botón “Presentar y transferir” se activará la siguiente pantalla, debe seleccionar en el Tipo de entidad “Entidades Presupuesto Nacional – PGN”, Sector “Presidencia de la República”, Entidad “Agencia de Renovación del Territorio”; luego hacer click en “Presentar a la entidad”.

1.2. Transferencia del proyecto de la MGA al SUIFP (paso que realiza únicamente la ART)

- a) Ingresar por el enlace <https://mgaweb.dnp.gov.co/> e iniciar sesión con el usuario formulador oficial de la ART. Se recomienda utilizar el navegador Mozilla Firefox.
- b) Para revisar los proyectos que han sido presentados previamente por las entidades territoriales, nacionales o los contribuyentes a la ART, se debe dirigir a la parte inferior de la pantalla para seleccionar la entidad, con el fin de visualizar los proyectos.

https://mga-test.dnp.gov.co

				345		Actualización PRUEBA RECHAZO PRESENTACION DE PROYECTO Nacional	22/04/2016	32	Formulación	
				342	2016011000063	Adecuación Tractores1 Nacional	20/04/2016	34	En actualización	MINISTERIO DE AMBIENTE Y DESARROLLO SOSTENIBLE - GEST GENERAL
				323		Actualización PRUEBA DEVOLUCION PRESENTACION Nacional	13/04/2016	41	Formulación	
				322		Análisis prueba Bogotá D.C.	13/04/2016	8	Presentado	Antioquia
				123		Fortalecimiento de las capacidades tecnológicas para la operación aeronáutica y aeroportuaria a nivel Nacional	29/02/2016	85	Formulación	
				104		Mejoramiento en la atención alimentaria de los niños y niñas del municipio de Puerto López	16/02/2016	97	Formulación	

Nuevo proyecto

Proyectos enviados a la entidad Filtros...

ID	BPIN	Nombre	Fecha estado	Días en estado	Estado	Comentarios
No se encuentran proyectos presentados a la entidad						

Ahí encontrará el listado de todos los proyectos presentados a la ART, los cuales podrá abrir para revisar, imprimir, rechazar en caso de que requiera ajuste por parte del formulador, o aceptar.

Proyectos enviados a la entidad Filtros...

Departamento

ID	BPIN	Nombre	Fecha estado	Días en estado	Estado	Comentarios				
				421		Construcción de la vía secundaria Itagui-Bello en Antioquia	24/05/2016	0	Presentado	Ver comentarios

Aceptar proyecto

Al aceptar el proyecto este aparecerá en la bandeja de proyectos del formulador oficial de la ART.

ID	BPIN	Nombre	Fecha estado	Días en estado	Estado
421		Construcción de la vía secundaria Itagüí-Bello en Antioquia	24/05/2016	0	Presentado
405	2016011000096	Actualización PLAN NACIONAL Nacional	18/05/2016	6	En actualización
393	20160003050001	Actualización proyecto 1 Nacional	18/05/2016	6	En actualización
346	2016011000073	Actualización PRUEBA RECHAZO ESTANDAR ***** Nacional	22/04/2016	32	En actualización
345		Actualización PRUEBA RECHAZO PRESENTACION DE PROYECTO Nacional	22/04/2016	32	Formulación
342	2016011000063	Adecuación Tractores1 Nacional	20/04/2016	34	En actualización

c) Para transferir al Banco Único de Proyectos debe seleccionar el proyecto y seleccionar el módulo “Presentar y transferir”.

Al seleccionar el botón “Presentar y transferir” se activará la siguiente pantalla, donde debe seleccionar el botón “Transferir”, y elegir en el Sector administrativo el de “Presidencia de la República”, en Entidad la “Agencia de Renovación del Territorio” y el Año en el que se espera dar inicio al proyecto.

Al aceptar, el sistema arroja un mensaje de verificación indicando que el proyecto ha sido transferido exitosamente y presenta el código BPIN asignado al proyecto:

The screenshot shows the DNP (Departamento Nacional de Planeación) interface. At the top, there is a header with the DNP logo and the text 'sasdd asdasd Formulador oficial'. Below the header, the project title 'CONSTRUCCIÓN DE UNA BIBLIOTECA EN EL MUNICIPIO DE LETICIA' is displayed. A red box highlights a confirmation message: 'El proyecto ha sido transferido exitosamente. El BPIN es: 2017011000002'. Below the message is a blue 'Aceptar' button. The form also includes fields for 'Sector administrativo' (Cultura), 'Entidad' (MINISTERIO DE CULTURA - GESTION GENERAL), and 'Año de inicio' (2017). There are buttons for 'Presentar', 'Transferir', 'Volver', and 'Transferir'.

1.3. Preguntas frecuentes sobre la MGA

¿Qué se debe hacer cuando el proyecto se clasificó en un sector que no le corresponde? Si el proyecto se encuentra en la MGA, y se requiere cambiar el sector o el programa, se debe dejar el módulo de cadena de valor incompleto; incluyendo una actividad sin costo. Posterior a esto guardar, luego podrá cambiar el programa o sector. Pero antes de esto se recomienda generar un PDF del proyecto actual, porque al cambiar el sector o programa borra la cadena de valor, los riesgos, los indicadores y las fuentes de financiación, y con el PDF tendrá la información previamente registrada a mano.

Si el proyecto se encuentra en el SUIFP y no está "Registrado Actualizado", es necesario devolverlo a la MGA para poder cambiar el sector o programa.

Si por el contrario el proyecto ya está "Registrado Actualizado" esto ya no es posible, porque ya quedo viable y estos cambios impactan directamente la cadena de valor del proyecto y por ende su formulación, haciendo del mismo un proyecto diferente.

¿Se puede presentar un proyecto a varias entidades? No, al mismo tiempo no se puede presentar un proyecto a varias entidades, solo se puede presentar a una entidad y si esta lo rechaza y devuelve a través de la MGA al formuladora inicial, el proyecto queda habilitado para ser presentado a otra entidad.

¿Se pueden recuperar los proyectos que habían sido aceptados por un formulador oficial que ya no se encuentra en la entidad? Sí, el “administrador local” podrá ceder desde su rol los proyectos aceptados por un formulador oficial a otro formulador oficial de la misma entidad, el cual debe estar activo en el sistema al momento de la acción.

¿Se puede ajustar un proyecto en la MGA después de estar “Registrado actualizado” en el SUIFP? No, una vez el proyecto quede en estado de registrado - actualizado en el SUIFP, el proyecto no puede ser devuelto a la MGA para ajustes, porque es el estado que indica que el proyecto ya fue viabilizado y registrado.

2. Viabilidad y registro de proyectos en el SUIFP

El Sistema Unificado de Inversiones y Finanzas Públicas es un sistema de información que integra los procesos asociados a cada uno de los momentos del ciclo de la inversión pública, acompañando los proyectos de inversión desde su formulación hasta la entrega de los productos.

A través del SUIFP, se soportarán los procesos para gestionar el proyecto en sus etapas de viabilidad, ejecución, incluyendo ajustes, su seguimiento y evaluación. Sin embargo, la gestión de los proyectos se continuará desarrollando de acuerdo con los procedimientos y normatividad establecidos para cada fuente de financiación, en este caso la aplicable para Obras por impuestos.


Una vez transferidos los proyectos al SUIFP el sistema los recibe, les asigna un código BPIN, crea automáticamente una actualización de proceso de viabilidad y permite gestionar los flujos del proceso para la viabilización, la realización de trámites durante la ejecución y el reporte del seguimiento. Es importante resaltar que durante el proceso de viabilidad el proyecto puede ser devuelto a la MGA tantas veces como sea necesario, para la realización de modificaciones y completar información, antes del estado “Registrado – actualizado” que es el estado de un proyecto viable.










Roles en el SUIFP



Dentro del SUIFP se cuenta con unos roles definidos por el sistema para la gestión del proyecto:

Tabla 4. Roles en el SUIFP

Rol	Ícono	Descripción	Encargado	Requisito
Formulador		Este rol es asignado en el SUIFP a los usuarios de la ART que han sido creados y configurados previamente por el Administrador local.	Funcionario asignado por la ART.	Ser formulador oficial en la MGA, estar vinculado a la ART y contar con la asignación del rol por

Rol	Ícono	Descripción	Encargado	Requisito
		<p>Con este rol se permite completar información del proyecto correspondiente a la asociación de políticas transversales, focalización, actualización de fuentes según cupo CONFIS y cargue de documentos.</p> <p>Permite la revisión de proyectos, su envío a las entidades nacionales competentes para viabilización. También permite la devolución de proyectos a la MGA para ajuste por parte de los formuladores.</p>		parte del administrador local.
Ejecutor privado		<p>Este rol permite crear solicitudes de ajustes a los proyectos, dentro de las cuales según el tipo de ajuste (costos, cronograma y durante ejecución) podrá: modificar la localización específica de la alternativa de solución cuando no altere la definición técnica del proyecto; distribuir, aumentar o disminuir el costo de las actividades existentes; incluir actividades nuevas; ampliar el horizonte de los períodos de la etapa de inversión; ampliar el monto total del proyecto (únicamente en el ajuste a costos); disminuir o aumentar el valor de las fuentes entre las vigencias del proyecto; aumentar o distribuir la meta de los indicadores de producto y de gestión entre las vigencias del proyecto; validar y enviar a revisión de la ART.</p> <p>También permite la consulta del proyecto y adjuntar documentos soporte del ajuste solicitado.</p>	Contribuyente vinculado al proyecto.	Ser formulador ciudadano en la MGA, estar vinculado por la ART a un proyecto de Obras por impuestos y contar con la asignación del rol por parte de la ART.
Revisión del ajuste		<p>Este rol es asignado en el SUIFP a los usuarios de la ART que han sido creados y configurados previamente por el Administrador local.</p> <p>Permite la revisión de las solicitudes de ajustes a proyectos, su envío a las entidades nacionales competentes para viabilización, la devolución al ejecutor privado para que se realicen cambios a la solicitud, y el cargue de documentos.</p>	Funcionario asignado por la ART.	Ser formulador oficial en la MGA, estar vinculado a la ART y contar con la asignación del rol por parte del administrador local.
Control de viabilidad		Este rol es asignado en el SUIFP a los usuarios de las entidades nacionales competentes que han sido creadas y configuradas previamente por el "Administrador local" y realizan las tareas de viabilidad.	Entidades nacionales competentes.	Ser formulador oficial en la MGA, estar vinculado a la entidad nacional competente y contar con la asignación del rol por

Rol	Ícono	Descripción	Encargado	Requisito
		<p>Este rol permite realizar el control de viabilidad a proyectos y a solicitudes de ajustes; devolver a la ART, a la MGA o registrar proyectos o solicitudes de ajustes; consultar y cargar documentos.</p> <p>También permite la delegación de entidades adscritas o vinculadas del orden nacional y del sector, como entidades nacionales competentes.</p>		parte del administrador local.
Entidad Jefe de Planeación		<p>Este rol es asignado en el SUIFP a los usuarios de las entidades adscritas o vinculadas con delegación como entidades nacionales competentes que han sido creadas y configuradas previamente por el “Administrador local” y realizan las tareas viabilidad.</p> <p>Este rol permite realizar el control de viabilidad a proyectos y a solicitudes de ajustes; devolver a la ART, a la MGA o registrar proyectos o solicitudes de ajustes; consultar y cargar documentos.</p>	Entidades adscritas o vinculadas, delegadas por entidades nacionales competentes.	Ser formulador oficial en la MGA, estar vinculado a la entidad adscrita o vinculada y contar con la asignación del rol por parte del administrador local.
Control Posterior de viabilidad		<p>Este rol es asignado en el SUIFP a los usuarios de las direcciones técnicas del DNP que han sido creadas y configuradas previamente por el “Administrador global” y realizan las tareas viabilidad.</p> <p>Este rol permite realizar el control posterior de viabilidad a proyectos y a solicitudes de ajustes; devolver al anterior control, a la MGA o registrar proyectos o solicitudes de ajustes; consultar y cargar documentos.</p>	Subdirectores técnicos del DNP.	Ser formulador oficial en la MGA, estar vinculado al DNP y contar con la asignación del rol por parte del administrador local.
Consulta Privado		Este rol es asignado en el SUIFP a los contribuyentes únicamente para la consulta de proyectos y de sus documentos soporte.	Contribuyentes con interés en ejecutar uno o varios proyectos del Banco de proyectos inversión de Obras por impuestos.	Manifestar interés a la ART sobre uno o varios proyectos el banco de proyectos de inversión de Obras por impuestos.
Consulta Formulación		Este rol es asignado en el SUIFP a las entidades nacionales competentes, delegadas y direcciones técnicas del DNP, únicamente para la consulta de proyectos y de sus documentos soporte.	Entidades nacionales competentes, delegadas y direcciones	Ser formulador oficial en la MGA, estar vinculado a la entidad y contar con la asignación del rol por parte del DNP.

Rol	Ícono	Descripción	Encargado	Requisito
			técnicas del DNP.	
Administrador de Ejecutores Privados		Este rol es asignado a la ART en el SUIFP para designación del rol Ejecutor Privado a contribuyentes vinculados al mecanismo de Obras por impuestos.	Funcionario designado por la ART.	Ser formulador oficial en la MGA, estar vinculado a la ART y contar con la asignación del rol por parte de la ART y el DNP.
Administrador Global		La administración global del sistema está a cargo de la Dirección de Inversiones y Finanzas Públicas del DNP. Desde allí se hace el mantenimiento, actualización y gestión del Sistema.	DIFP - DNP	No aplica.

Fuente: DIFP.

Estados de los proyectos y de las solicitudes en el SUIFP

Dentro del SUIFP se cuenta con unos estados de los proyectos en el sistema, así como de las solicitudes; a continuación, se presentan los diferentes tipos:

Tabla 5. Estados de los proyectos y de las solicitudes en el SUIFP

Estado del proyecto	Descripción	Estado de la solicitud	Descripción
Formulado para registrar	Proyecto que fue transferido al SUIFP y que se encuentra en proceso de viabilidad.	Proceso de Viabilidad ART - En actualización	El proyecto se encuentra en proceso de viabilidad, a través de la verificación de requisitos y actualización de información por parte de la ART.
		Proceso de viabilidad ART – Cabeza de Sector Jefe de Planeación	El proyecto se encuentra en proceso viabilidad por parte de la entidad nacional competente.
		Proceso de viabilidad ART – Control Posterior de Viabilidad	El proyecto se encuentra en proceso viabilidad por parte de la dirección técnica del DNP a cargo del proyecto.
		Proceso de viabilidad ART – Devuelto a MGA	El proyecto es devuelto por alguno de los controles de viabilidad para solicitar información adicional o para que sean subsanadas observaciones en la MGA.
		Proceso de viabilidad ART – Actualización por solicitud de información	El proyecto es devuelto al control anterior por solicitud de información adicional o para que sean subsanadas observaciones realizadas.
		Proceso de viabilidad ART – Registrado Actualizado	El proyecto pasó por todos los filtros, se registró y es un proyecto viable.
Registrado actualizado	El proyecto ya se encuentra registrado como viable en el banco	Antes de Asignación de proponente – En actualización	El proyecto se encuentra en proceso de creación de solicitud de ajuste a costos por parte del contribuyente.
		Antes de Asignación de proponente – Revisión de ajustes ART	El proyecto cuenta con una solicitud de ajuste a costos en curso y se encuentra en revisión de la ART.

Estado del proyecto	Descripción	Estado de la solicitud	Descripción
de proyectos de Obras por impuestos.		Antes de Asignación de proponente – Cabeza de sector jefe de planeación	El proyecto cuenta con una solicitud de ajuste a costos en curso y se encuentra en proceso de viabilidad por parte de la entidad nacional competente.
		Antes de Asignación de proponente – Control posterior de viabilidad	El proyecto cuenta con una solicitud de ajuste a costos en curso y se encuentra en proceso de viabilidad por parte la dirección técnica del DNP a cargo del proyecto.
		Antes de Asignación de proponente – Actualización por solicitud de información	La solicitud de ajuste a costos del proyecto es devuelta al contribuyente por solicitud de información adicional o para que sean subsanadas observaciones realizadas.
		Después de Asignación de proponente – Antes de ejecución - En actualización	El proyecto se encuentra en proceso de creación de solicitud de ajuste a cronograma por parte del contribuyente.
		Después de Asignación de proponente – Antes de ejecución - Revisión de ajustes ART	El proyecto cuenta con una solicitud de ajuste a cronograma en curso y se encuentra en revisión de la ART.
		Después de Asignación de proponente – Antes de ejecución - Cabeza de sector jefe de planeación	El proyecto cuenta con una solicitud de ajuste a cronograma en curso y se encuentra en proceso de viabilidad por parte de la entidad nacional competente.
		Después de Asignación de proponente – Antes de ejecución - Actualización por solicitud de información	La solicitud de ajuste a cronograma del proyecto es devuelta al contribuyente por solicitud de información adicional o para que sean subsanadas observaciones realizadas.
		Después de Asignación de proponente – Ajuste durante la ejecución – En actualización	El proyecto se encuentra en proceso de creación de solicitud de ajuste durante ejecución por parte del contribuyente.
		Después de Asignación de proponente – Ajuste durante la ejecución – Revisión de ajustes ART	El proyecto cuenta con una solicitud de ajuste durante ejecución en curso y se encuentra en revisión de la ART.
		Después de Asignación de proponente – Ajuste durante la ejecución – Cabeza de sector jefe de planeación	El proyecto cuenta con una solicitud de ajuste durante ejecución en curso y se encuentra en proceso de viabilidad por parte de la entidad nacional competente.
Después de Asignación de proponente – Ajuste durante la ejecución – Actualización por solicitud de información	La solicitud de ajuste durante ejecución del proyecto es devuelta al contribuyente por solicitud de información adicional o para que sean subsanadas observaciones realizadas.		

Fuente: DIFP.

2.1. Proceso de viabilidad de proyectos en el SUIFP

La viabilidad de un proyecto de inversión pública es un proceso integral de análisis de información, que busca determinar el cumplimiento de criterios metodológicos de formulación, aspectos técnicos de estructuración, articulación con los desafíos del

desarrollo plasmados en planes y políticas públicas, su rentabilidad económica y sostenibilidad cuando sea necesario.

Ilustración 2. Ámbitos de análisis en la viabilidad de proyectos de inversión pública

Política	Metodológica	Técnica	Económico o financiera	Sostenibilidad
Analiza la articulación con la misionalidad del sector, el programa, y demás instrumentos de planeación	Analiza el cumplimiento de las líneas metodológicas, en particular las orientaciones de marco lógico y cadena de valor	Analiza el cumplimiento de los parámetros técnicos definidos por el sector según el tipo de proyecto	Analiza el cumplimiento de criterios de evaluación de proyectos y fuentes de financiación	Analiza la incorporación de actividades de operación y la disponibilidad financiera y humana para atender dichas actividades, lo cual permitirá continuar con la prestación de los servicios una vez culmine la etapa de inversión

Fuente: DIFP – Cartilla ABC de la viabilidad <https://bit.ly/35rZiIX>.

2.1.1. Verificación del cumplimiento de requisitos habilitantes por la ART

Una vez transferido el proyecto de la MGA Web al SUIFP, el formulador de la ART deberá completar la información correspondiente a Criterios de focalización y Asociación a políticas transversales a través de los trazadores presupuestales, es importante resaltar que todos los proyectos de Obras por impuestos deberán asociar obligatoriamente el Trazador de paz. Para realizar este proceso la ART cuenta con un término de tres (3) días hábiles, para solicitar concepto a la entidad nacional competente. A continuación, se presentan los pasos a seguir:

- a) Para revisar la solicitud de ajuste debe ingresar con los datos de acceso del usuario por el enlace <https://suifp-territorio.dnp.gov.co>.

SUIFP

Señor usuario para contactar a la mesa de ayuda por favor escribir al correo suifpterritorio@dnp.gov.co

Estimado usuario

Por favor solicitar la activación del rol de administrador local para el nuevo secretario(a) de planeación (ver protocolo). Una vez activo deberá ingresar con el usuario (cédula) y contraseña registrada por él/ella en la MGA en el momento que se creó como ciudadano.

- b) Seleccionar el rol “**Formulador**”, ir al módulo **BPIN – ART, gestión de proyectos cofinanciados**.

- c) Al seleccionar el capítulo **Asociar políticas transversales**, el sistema habilitará unas opciones de búsqueda, las cuales pueden utilizarse para filtrar la información o simplemente dejarlas en blanco, y debe dar click en los binóculos para realizar la búsqueda. Al realizarla, el sistema presenta los proyectos que coinciden con los filtros de búsqueda, o presenta todos los proyectos asignados, en caso de que no se hayan diligenciado los filtros.

Para realizar la búsqueda del proyecto también puede hacerlo digitando el código BPIN.


miércoles, 4 de noviembre de 2020 Administrador Suifp-Territorial

VATLANTEDB SUIFP_REG

Entidad: Seleccione una entidad de la lista

Nombre del proyecto: [] CodigoBPIN: []

Estado Proyecto: Seleccione un elemento de la lista Estado Solicitud: Seleccione un elemento de la lista



d) Al encontrar el proyecto que se quiere trabajar, pulse el ícono del lápiz para abrir el proyecto y proceder con la asociación de políticas transversales.

Nombre del proyecto	Entidad	CodigoBPIN	Estado del Proyecto	Estado de la Solicitud
CONSTRUCCIÓN de unidades basicas sanitarias para la zona rural del Municipio de La Gloria Cesar	021400-AGENCIA DE RENOVACIÓN DEL TERRITORIO	20181719000127	Formulado Para Registrar Fecha de Cargue: 2018-02-16 13:47:55 Fecha Registrado-Actualizado:	Proceso de Viabilidad ART No. 578623 Actualización por solicitud de información enviado por: ASuifp-Territorial con el rol: Control de Viabilidad 2020-07-28 11:32:43

e) Al seleccionar esta opción el sistema le mostrará la información básica y podrá marcar las políticas transversales para todos los años del proyecto. Recuerde que debe hacerlo por cada vigencia del proyecto.

GESTION DE PROYECTOS COFINANCIADOS

Programar costos de las actividades
 Asociar Políticas Transversales
 Criterios de Focalización
 Archivar o Cerrar proyectos
 Cargar Documentos Proponentes
 Proyectos
 Validar / Enviar
 Actualización de fuentes

BPIN » GESTION DE PROYECTOS COFINANCIADOS

Política Transversal

martes, 28 de julio de 2020 Administrador Suifp-Territorial

VATLANTEDB SUIFP_REG

Información Básica del proyecto

Proyecto	CONSTRUCCIÓN de unidades basicas sanitarias para la zona rural del Municipio de La Gloria Cesar		BPIN	20181719000127	
Entidad	AGENCIA DE RENOVACIÓN DEL TERRITORIO				
Vigencia Inicial	2018	Vigencia Final	2018	Fase proyecto	FACTIBILIDAD - FASE 3
Sector	AGRICULTURA Y DESARROLLO RURAL				
Estado Proyecto	Formulado Para Registrar		Estado Solicitud	Proceso de Viabilidad ART - Actualización por solicitud de información	
Vr Total Proyecto	963,746,480.00		Ir a la Mga Web a ver el Proyecto...		
Vr Total Propios	0.00	Vr Total SGP	0.00	Vr Total SGR	0.00
Valor Total Preinversión	0.00	Valor Total Inversión	963,746,480.00	Valor Total Operación	0.00
				Vr Total Otros	963,746,480.00
				Vr Total PGN	0.00

Información del Proceso de Viabilidad

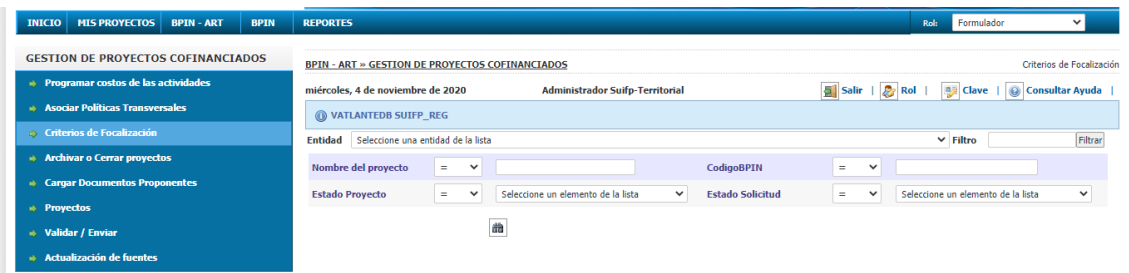
Proceso de Viabilidad	578623
Fecha	3/15/2018 6:58:30 AM
Tipo de Solicitud	Proceso de Viabilidad ART

Año: Seleccione un elemento de la lista

f) A continuación, marque la política de posconflicto con la respectiva dimensión que aplique al proyecto. Puede seleccionar una o más políticas de construcción de paz (Para ver la relación completa de políticas transversales puede consultar el *** colocar el nombre del manual *** que se encuentra en Notisuifp)

- 1. REFORMA RURAL INTEGRAL - 1.1. ORDENAMIENTO SOCIAL DE LA PROPIEDAD RURAL Y USO DEL SUELO
 - 1. REFORMA RURAL INTEGRAL - 1.2. INFRAESTRUCTURA Y ADECUACIÓN DE TIERRAS
 - 1. REFORMA RURAL INTEGRAL - 1.3. DESARROLLO SOCIAL: SALUD
 - 1. REFORMA RURAL INTEGRAL - 1.4. DESARROLLO SOCIAL: EDUCACIÓN RURAL
 - 1. REFORMA RURAL INTEGRAL - 1.5. DESARROLLO SOCIAL: VIVIENDA Y AGUA POTABLE
 - 1. REFORMA RURAL INTEGRAL - 1.6. PRODUCCIÓN AGROPECUARIA Y ECONOMÍA SOLIDARIA Y COOPERATIVA
 - 1. REFORMA RURAL INTEGRAL - 1.7. GARANTÍA PROGRESIVA DEL DERECHO A LA ALIMENTACIÓN.
 - 1. REFORMA RURAL INTEGRAL - 1.8. PLANES DE ACCIÓN PARA LA TRANSFORMACIÓN REGIONAL
 - 1.99. INICIATIVAS PATR (SIN INDICADORES PHM)
 - 2. PARTICIPACIÓN POLÍTICA - 2.1 DERECHOS Y GARANTÍAS PLENAS PARA EL EJERCICIO DE LA OPOSICIÓN POLÍTICA EN GENERAL, Y EN PARTICULAR PARA LOS NUEVOS HOVIMIENTOS
 - 2. PARTICIPACIÓN POLÍTICA - 2.2 MECANISMOS DEMOCRÁTICOS DE PARTICIPACIÓN CIUDADANA
 - 2. PARTICIPACIÓN POLÍTICA - 2.3 PROMOCIÓN DE UNA MAYOR PARTICIPACIÓN EN LA POLÍTICA NACIONAL, REGIONAL Y LOCAL, EN IGUALDAD DE CONDICIONES Y CON GARANTÍAS DI
 - 3. FIN DEL CONFLICTO - 3.1 CESE AL FUEGO Y DE HOSTILIDADES BILATERAL Y DEFINITIVO Y DEJACIÓN DE ARMAS
 - 3. FIN DEL CONFLICTO - 3.2 REINCORPORACIÓN DE LAS FARC EP A LA VIDA CIVIL
 - 3. FIN DEL CONFLICTO - 3.3 GARANTÍAS DE SEGURIDAD Y LUCHA CONTRA LAS ORGANIZACIONES Y CONDUCTAS CRIMINALES
 - 4. SOLUCIÓN AL PROBLEMA DE LAS DROGAS - 4.1. PROGRAMA NACIONAL INTEGRAL DE SUSTITUCIÓN DE CULTIVOS DE USO ILÍCITO -PHIS
 - 4. SOLUCIÓN AL PROBLEMA DE LAS DROGAS - 4.2. PREVENCIÓN DEL CONSUMO Y SALUD PÚBLICA
 - 4. SOLUCIÓN AL PROBLEMA DE LAS DROGAS - 4.3. SOLUCIÓN AL FENÓMENO DE PRODUCCIÓN Y COMERCIALIZACIÓN DE NARCÓTICOS
 - 5. VÍCTIMAS DEL CONFLICTO - 5.1 JUSTICIA Y VERDAD
 - 5. VÍCTIMAS DEL CONFLICTO - 5.4 REPARACIÓN INTEGRAL PARA LA CONSTRUCCIÓN DE PAZ
 - 5. VÍCTIMAS DEL CONFLICTO - 5.6 DERECHOS HUMANOS
 - 6. IMPLEMENTACIÓN, VERIFICACIÓN Y REFERENDACIÓN - 6.1 MECANISMOS DE IMPLEMENTACIÓN Y VERIFICACIÓN
 - 6. IMPLEMENTACIÓN, VERIFICACIÓN Y REFERENDACIÓN - 6.2 CAPÍTULO ÉTNICO
 - 6. IMPLEMENTACIÓN, VERIFICACIÓN Y REFERENDACIÓN - 6.3. COMPONENTE INTERNACIONAL DE VERIFICACIÓN DE LA COMISIÓN DE SEGUIMIENTO, IMPULSO Y VERIFICACIÓN A LA IH
 - 6. IMPLEMENTACIÓN, VERIFICACIÓN Y REFERENDACIÓN - 6.4. COMPONENTE DE ACOMPAÑAMIENTO INTERNACIONAL
 - 6. IMPLEMENTACIÓN, VERIFICACIÓN Y REFERENDACIÓN - 6.5. HERRAMIENTAS DE DIFUSIÓN Y COMUNICACIÓN
 - INDÍGENAS - ANTIQUIA
 - APARTADÓ LA PALMA
 - APARTADÓ LAS PLAYAS

g) Una vez asociada la política transversal, podrá aplicar Criterios de focalización, para esto diríjase al capítulo de **Criterios de focalización**, haga click en los binoculares, posterior a esto seleccione el proyecto a editar.



h) Seleccione el año a focalizar, solo se podrá focalizar hasta el total de la población objetivo por cada criterio de focalización.



i) Seleccione el Criterio de focalización haciendo click en el botón verde.

Población Afectada: 2703
 Población Objetivo: 283
 Vigencia: 2018

Tipo Población

- Etarea (Edad) - Mayor de 60 años
- Zona - Rural
- Zona - Urbana
- Discapacitados - Si
- Seguridad alimentaria - Disponibilidad de alimentos
- Seguridad alimentaria - Acceso
- Seguridad alimentaria - Consumo y Aprovechamiento o utilización biológica de los alimentos (decidimos unir consumo y aprovechamiento)
- Seguridad alimentaria - Calidad e inocuidad de los alimentos
- Seguridad alimentaria - Población no beneficiada

j) Diligencie la cantidad y localización de los beneficiarios por cada criterio seleccionado.

Detalle de población tipificada:

Departamento: Seleccione un elemento de la lista
 Municipio: Seleccione un elemento de la lista
 Tipo de Agrupación: Seleccione un elemento de la lista
 Agrupación: Seleccione un elemento de la lista
 Cantidad Beneficiarios: 0
 Agregar

k) Para validar la información relacionada ir al capítulo **validar / enviar**. En caso de que el proyecto requiera de ajustes podrá devolverlo a la MGA, presionando el botón **solicitar información MGA**, y debe diligenciar el campo de observaciones. Si el proyecto cumple con los requisitos seleccione el botón **enviar** para remitir el proyecto a la bandeja de la entidad nacional competente.

GESTIÓN DE PROYECTOS COFINANCIADOS

Programar costos de las actividades
 Asociar Políticas Transversales
 Criterios de Focalización
 Archivar o Cerrar proyectos
 Cargar Documentos Proponentes
 Proyectos
Validar / Enviar
 Actualización de fuentes

BPIN - GESTIÓN DE PROYECTOS COFINANCIADOS

martes, 20 de julio de 2020 Administrador Suifp-Territorial

Salir Rol Clave Consultar Ayuda

1 VAtlantedB SUIFP_REG

Información Básica del proyecto

Proyecto: CONSTRUCCIÓN de unidades basicas sanitarias para la zona rural del Municipio de La Gloria Cesar BPIN 2018171900127

Entidad: AGENCIA DE RENOVACIÓN DEL TERRITORIO

Vigencia Inicial: 2018 Vigencia Final: 2018 Fase proyecto: FACTIBILIDAD - FASE 3

Sector: AGRICULTURA Y DESARROLLO RURAL

Estado Proyecto: Formulado Para Registrar Estado Solicitado: Proceso de Viabilidad ART - Actualización por solicitud de información

Vr Total Proyecto: 963,746,480.00 [Ir a la Mga Web a ver el Proyecto...]

Vr Total Propios: 0.00	Vr Total SGP: 0.00	Vr Total SGR: 0.00	Vr Total Otros: 963,746,480.00	Vr Total PGN: 0.00
Valor Total Preinversión: 0.00	Valor Total Inversión: 963,746,480.00	Valor Total Operación: 0.00	Solicitud de Trámite Presupuestal	

Información del Proceso de Viabilidad

Proceso de Viabilidad: 578623
 Fecha: 3/15/2018 6:58:30 AM
 Tipo de Solicitud: Proceso de Viabilidad ART

Observaciones:

Solicitar Información MGA

Señor usuario: recuerde que podrá editar el proyecto en la MGA luego de 5 minutos de solicitar información.

Enviar

2.1.2. Control de viabilidad por parte de la entidad nacional competente

La entidad nacional competente o su delegada contará con quince (15) días hábiles contados desde el momento en que la ART le envíe el proyecto a través del SUIFP. Para llevar a cabo el proceso de viabilidad de los proyectos de Obras por impuestos, la entidad nacional competente debe llevar a cabo los siguientes pasos:

- a) Ingrese a SUIFP Territorio a través del siguiente enlace: <https://suifp-territorio.dnp.gov.co>.

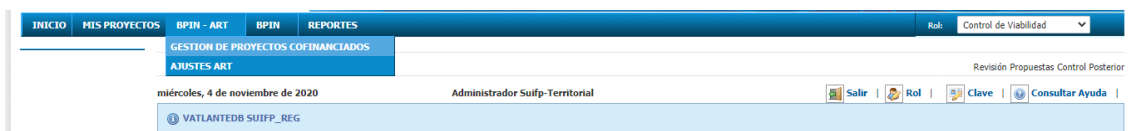
SUIFP

Señor usuario para contactar a la mesa de ayuda por favor escribir al correo suifpterritorio@dnp.gov.co

Estimado usuario

Por favor solicitar la activación del rol de administrador local para el nuevo secretario(a) de planeación (ver protocolo). Una vez activo deberá ingresar con el usuario (cédula) y contraseña registrada por él/ella en la MGA en el momento que se creó como ciudadano.

- b) Ingrese con el rol de “**control de viabilidad**” si usted es la entidad nacional competente – cabeza de sector; si usted es una entidad adscrita o vinculada y ha sido delegado como entidad nacional competente debe ingresar con el rol “**Entidad jefe de planeación**”. En ambos casos este rol está a cargo del jefe de planeación de su entidad, podrá acceder con las mismas credenciales con las que ingresa a SUIFP PGN.



- c) Para consultar los proyectos que están en la bandeja de la entidad para control de viabilidad, debe ingresar por la opción de **BPIN - ART**, cuando despliegue el menú, seleccionar **Gestión de proyectos cofinanciados**, e ingresar a la opción **Viabilidad**.

Control de Viabilidad

GESTIÓN DE PROYECTOS COFINANCIADOS

BPIN - ART - GESTIÓN DE PROYECTOS COFINANCIADOS

miércoles, 4 de noviembre de 2020 Administrador Suifp-Territorial

Sector	Entidad	Nombre proyecto	Código BPIN	Estado solicitud
AGRICULTURA Y DESARROLLO RURAL	021400-AGENCIA DE RENOVACIÓN DEL TERRITORIO	CONSTRUCCIÓN de unidades basicas sanitarias para la zona rural del Municipio de La Gloria Cesar	20181719000127	Proceso de Viabilidad ART - Cabeza de Sector Jefe de Planeación-Proceso de Viabilidad ART
AGRICULTURA Y DESARROLLO RURAL	021400-AGENCIA DE RENOVACIÓN DEL TERRITORIO	CONSTRUCCIÓN de unidades sanitarias en sitio propio rural disperso en el Municipio Alvarado Tolima	20181719000273	Proceso de Viabilidad ART - Cabeza de Sector Jefe de Planeación-Proceso de Viabilidad ART

d) Realizados los pasos anteriores, podrá visualizar los proyectos que se encuentran en la bandeja del usuario, donde podrá seleccionar el proyecto que desee viabilizar. Pulse el ícono del lápiz para abrir el proyecto y proceder con la revisión de este. En esta pantalla encontrará la información general del proyecto y la selección de los acuerdos para identificar los cuestionarios de viabilidad técnica aplicable, según el sector y el tipo de proyecto.

GESTIÓN DE PROYECTOS COFINANCIADOS

BPIN - GESTIÓN DE PROYECTOS COFINANCIADOS

viernes, 25 de septiembre de 2020 Administrador Suifp-Territorial

Información Básica del proyecto

Proyecto	Dotación tecnológica para las instituciones y sedes educativas del municipio de Pare		BPIN	20200214000070
Entidad	AGENCIA DE RENOVACIÓN DEL TERRITORIO			
Vigencia Inicial	2020	Vigencia Final	2020	Fase proyecto
Sector	EDUCACIÓN			
Estado Proyecto	Formulación Para Registrar	Estado Solicitud	Proceso de Viabilidad ART - Cabeza de Sector Jefe de Planeación	
Vr Total Proyecto	7,305,875,532.00		Ir a la Mga Web a ver el Proyecto...	
Vr Total Propios	0.00	Vr Total SGP	0.00	Vr Total SGR
Valor Total Preinversión	0.00	Valor Total Inversión	7,305,875,532.00	Valor Total Operación
			0.00	Solicitud de Trámite Presupuestal

CLASIFICACIÓN DEL PROYECTO

ACUERDO: ACUERDO TERRITORIAL

SECTOR: EDUCACIÓN

SUBSECTOR: INFRAESTRUCTURA Y DOTACIÓN DE INSTITUCIONES EDUCATIVAS OFICIALES EN LOS NIVELES BÁSICA Y MEDIA

ABRIR SECTOR: EDUCACIÓN

ACUERDO TERRITORIAL SUBSECTOR: INFRAESTRUCTURA Y DOTACIÓN DE INSTITUCIONES EDUCATIVAS OFICIALES EN LOS NIVELES BÁSICA Y MEDIA

ELIMINAR

e) Para habilitar el primer cuestionario “viabilidad técnica” seleccionar el ícono del lápiz.

ACUERDO TERRITORIAL

ABRIR SECTOR

SECTOR: EDUCACIÓN

SUBSECTOR: INFRAESTRUCTURA Y DOTACIÓN DE INSTITUCIONES EDUCATIVAS OFICIALES EN LOS NIVELES BÁSICA Y MEDIA

ELIMINAR

Desplegar Requisitos

f) A continuación, se desplegará el cuestionario de requisitos generales de viabilización y aprobación. Las opciones de respuesta son “Si” en el caso que el proyecto cumpla con el requerimiento, “No” en caso de que no cumpla con el requerimiento, y N.A. en el caso de que el requisito no aplique al proyecto que está revisando; en el campo de observaciones deberá relacionar la información que considere pertinente de acuerdo con el tipo de respuesta.

REQUISITOS GENERALES DE VIABILIZACIÓN Y APROBACIÓN			
Código	Requisitos	Respuesta	Observación
G301	1. Proyecto formulado en la Metodología General Ajustada (MGA).	<input checked="" type="radio"/> Si <input type="radio"/> No <input type="radio"/> N.A.	
G302	2. Carta de presentación y solicitud de recursos firmada por el representante legal de quien presenta el programa o proyecto de inversión, donde se especifique: a. Nombre completo del programa o proyecto de inversión y código BPIN. b. Valor total del proyecto de inversión. Debe especificarse para cada fuente de financiación el valor correspondiente de cada vigencia y aportantes. c. Entidad pública propuesta para ser ejecutora. d. Entidad pública propuesta para adelantar la contratación de la interventoría, cuando a ello hubiere lugar. e. Tiempo estimado de ejecución física y financiera. f. Sector o sectores a los que corresponde el proyecto de inversión. g. Fase o fases en las que presenta el proyecto.	<input type="radio"/> Si <input checked="" type="radio"/> No <input type="radio"/> N.A.	En caso que alguna pregunta se responda con un "no" debe diligenciarse el campo de observación
G303	3. Certificado suscrito por la secretaría de planeación de la entidad territorial donde se va a ejecutar el programa o proyecto de inversión, en el que conste que el mismo se encuentra en concordancia con el Plan Nacional de Desarrollo y el plan de desarrollo territorial respectivo, señalando, para este último, el programa al que contribuye. Para el caso de las corporaciones autónomas regionales beneficiarias de los recursos del SGR, certificado suscrito por el jefe de la oficina de planeación o quien haga sus veces, donde conste que el proyecto de inversión se encuentra en concordancia con el plan de acción institucional aprobado por su consejo directivo. Los programas y proyectos a financiar con recursos del Fondo de Ciencia, Tecnología e Innovación deben estar ajustados al Plan y Acuerdo Estratégico Departamental de Ciencia, Tecnología e Innovación de conformidad con lo establecido en el artículo 7 de la Ley 1753 de 2015.	<input type="radio"/> Si <input type="radio"/> No <input checked="" type="radio"/> N.A.	

g) Para pasar al siguiente cuestionario debe diligenciar el campo de observaciones relacionados con la verificación de requisitos.

OBSERVACIONES VERIFICACION DE REQUISITOS

Observaciones

Verificar/Guardar Cuestionario

h) Una vez resuelto este cuestionario, debe proceder al diligenciamiento del segundo cuestionario de viabilidad. Las opciones de respuesta son "Si" en el caso que el proyecto cumpla con el requerimiento, "No" en caso de que no cumpla con el requerimiento; en el campo de observaciones deberá relacionar la información que considere pertinente de acuerdo con el tipo de respuesta.

Viabilidad

Dimensión	Pregunta	Descripción	Respuesta	Observación
Cadena de Valor	¿El objetivo general del proyecto brinda una solución al problema central identificado y describe claramente la situación deseada?	Evalúa la correspondencia entre el problema central-objetivo general.	<input checked="" type="radio"/> Sí <input type="radio"/> No	
	¿La información registrada evidencia una relación lógica entre el nombre, el objetivo y programa del proyecto?	Para cumplir con el objetivo, se evidencia una relación lógica con el nombre del proyecto y su programa presupuestal.	<input checked="" type="radio"/> Sí <input type="radio"/> No	
	¿La obtención de los productos conlleva al cumplimiento de los objetivos específicos para alcanzar el objetivo general?	Evalúa la correspondencia entre el producto y el objetivo específico.	<input checked="" type="radio"/> Sí <input type="radio"/> No	
	¿Las actividades planteadas en el proyecto describen un proceso de generación de valor para la obtención de los productos?	Evalúa si las actividades son las mínimas y necesarias para la generación de cada producto.	<input type="radio"/> Sí <input checked="" type="radio"/> No	Diligenciar observación
	¿Los recursos solicitados son el resultado de un costeo claro y soportado de las actividades del proyecto en cada una de sus vigencias?	La definición del monto de recursos solicitados corresponde a un ejercicio juicioso de costeo de actividades y en ningún caso a una cifra global calculada o proyectada sin respaldo técnico.	<input checked="" type="radio"/> Sí <input type="radio"/> No	
Marco lógico	¿Al contrastar la alternativa de solución seleccionada con el problema identificado y con los objetivos propuestos, se encuentra articulación y coherencia entre todos los elementos analizados?		<input checked="" type="radio"/> Sí <input type="radio"/> No	
	¿La magnitud del problema está directamente asociada con el problema planteado?		<input checked="" type="radio"/> Sí <input type="radio"/> No	
	¿El objetivo del proyecto y los productos esperados están inmersos en las políticas y planes sectoriales?	Revisa la articulación del proyecto con la estructura estratégica del Sector.	<input checked="" type="radio"/> Sí <input type="radio"/> No	

i) En la parte inferior del cuestionario de viabilidad podrá consultar los soportes del proyecto cargados en el sistema de información. En esta opción también podrá cargar documentos adicionales como conceptos entre otros.

ALOJAR ARCHIVOS:

Tipo de documento Seleccione un elemento de la lista

Examinar... No se ha seleccionado ningún archivo. Subir Archivo

Archivos existentes

Descargar	Tipo	Fecha	Tipificación
Rol : 1 - Cargado desde la MGA (31)			
https://portalmgd.dnp.gov.co/projects/302969/Documentos	Otro	2020-08-25 12:02	Seleccione un elemento de la lis
https://portalmgd.dnp.gov.co/projects/302969/Documentos	Documento técnico	2020-08-25 12:01	Seleccione un elemento de la lis

j) **Concepto sectorial no favorable de viabilidad:** En el caso que alguna de las preguntas se responda con un “No”, es decir que el proyecto requiere de ajustes; el sistema le presentará esta imagen, en donde podrá seleccionar devolverlo a la ART en caso de que se tengan observaciones en la marcación de los trazadores

presupuestales o en la focalización del proyecto, o a la MGA en caso de requerir ajustes en la información presentada.

Enviar a:

Devolver a MGA
 Devolver a Formador ART

Enviar

Regresar al buscador Anterior (Cuestionario)

[Descargar Ficha PDF](#)

k) **Concepto sectorial favorable de viabilidad:** Si el proyecto cumple, y todas las preguntas de los cuestionarios se respondieron con “Si”, les aparecerá la siguiente imagen.

Enviar a:

Control Posterior de Viabilidad

Enviar

Regresar al buscador Anterior (Cuestionario)

[Descargar Ficha PDF](#)

l) Al seleccionar la opción de enviar el proyecto se enviará a la bandeja del DNP para que se proceda con el control de viabilidad.

2.1.2.1. Delegación por parte de la entidad nacional competente a una entidad adscrita o delegada del orden nacional

El Decreto 1147 de 2020, en el párrafo del artículo 1.6.6.2.1. indica que las entidades nacionales competentes podrán ejercer directamente o delegar las funciones y competencias, en los términos de la ley 489 de 1998 o la que la modifique, adicione o sustituya. Para realizar la delegación se deben tener en cuenta las siguientes consideraciones:

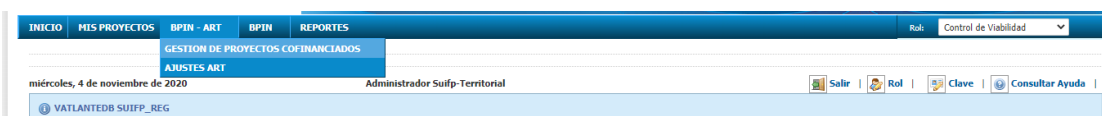
- Esta delegación aplica para los proyectos nuevos a partir de la entrada en vigencia del Decreto 1147 de 2020.
- Solo se podrá delegar en entidades adscritas o vinculadas del orden nacional.
- Esta designación se realizará por única vez, y se efectúa en el primer flujo de viabilidad de los proyectos, es decir antes de que quede en estado Registrado actualizado en el SUIFP.
- Una vez una entidad adscrita o vinculada cuente con la delegación, esta tendrá el conocimiento de todos los ajustes y modificaciones que tenga el proyecto

delegado y actuará en el flujo de viabilidad de acuerdo con el tipo de ajuste presentado y hasta que el proyecto finalice su ejecución.

- Los proyectos que se encuentran “registrados actualizados” (es decir viabilizados) en el banco de Obras por impuestos, antes entrar en vigencia del Decreto 1147 de 2020, no podrán ser delegados.

A continuación, se presentan los pasos para realizar la delegación en el SUIFP:

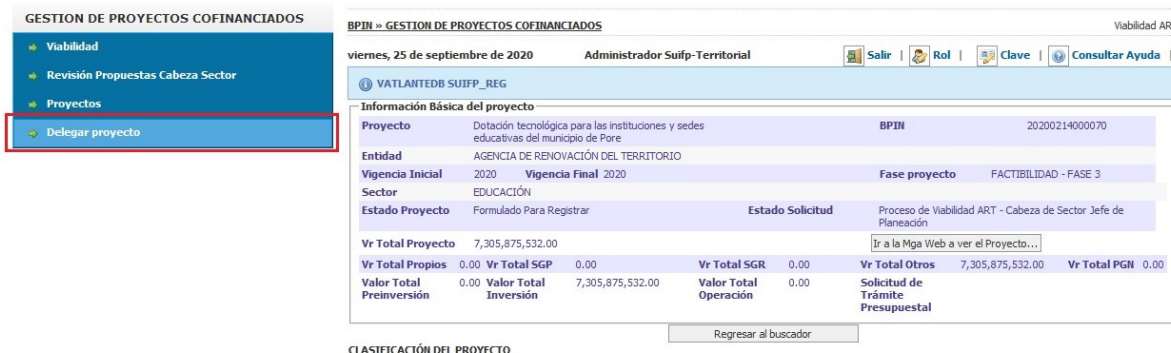
- Ingrese a SUIFP Territorio a través del siguiente enlace <https://suifp-territorio.dnp.gov.co>, ingrese con el rol de **Control de viabilidad**, este rol está a cargo del jefe de planeación de su entidad, podrá acceder con las mismas credenciales con las que ingresa a SUIFP PGN. Debe ir menú BPIN ART y elegir la opción “Gestión de proyectos cofinanciados”



- En el menú izquierdo que se habilita, debe seleccionar la opción de Delegar proyecto. Aparecerán todos los proyectos que se encuentran en su bandeja, disponibles para realizar la delegación:



- Al seleccionar uno de los proyectos, podrá visualizar la información básica, también se habilitarán los campos para realizar la delegación y cargar el acto administrativo de delegación.



- d) Para delegar debe seleccionar la entidad adscrita o vinculada del orden nacional a la cual va a delegar el proyecto y cargar el acta de delegación.

SELECCIÓN DE PROYECTO PARA DELEGACIÓN A ENTIDAD ADSCRITA O VINCULADA AL SECTOR

Sección de entidad a delegar

Entidades: 221000 - INSTITUTO NACIONAL PARA CIEGOS (INCI)

Cargar documento soporte

Tipo de Documento: Acta delegación

Examinar... No se ha seleccionado ningún archivo. Subir Archivo

Archivos existentes

Nombre	Tipo de Documento	Fecha	Rol
ACTA_DE_DELEGACI_N_20200925_16	Acta delegación	9/25/2020 4:03:25 PM	Control de Viabilidad

Observación delegación proyecto

Observaciones

Se delega proyecto de obras por impuestos

Historial observaciones

Delegar

- e) Realizado este paso, el sistema le preguntará si desea llevar a cabo la delegación, al aceptar el proyecto saldrá de su bandeja y llegará a la bandeja de la entidad delegada por usted.

Esta seguro que desea delegar este proyecto a la entidad seleccionada?

Aceptar Cancelar

Si el proyecto se delega a la entidad equivocada, podrá solicitar su devolución. La entidad delegada deberá ingresar con el rol **Entidad jefe de planeación**, al módulo **BPIN – ART**, capítulo **Gestión de proyectos cofinanciados** y seleccionar la opción **Observaciones delegación** para devolver el proyecto a la entidad nacional competente.

DNP Departamento Nacional de Planeación

SUIFP SISTEMA UNIFICADO DE INVERSIONES Y FINANZAS PÚBLICAS

BPIN - ART Rol: Entidad Jefe de Planeación

BPIN - ART = GESTIÓN DE PROYECTOS COFINANCIADOS

miércoles, 4 de noviembre de 2020 Administrador SuiFP-Territorial

Salir Rol Clave Consultar Ayuda

VATLANTEDB SUIFP_REG

Tabla control

2.1.3. Control posterior de viabilidad por parte de las direcciones técnicas del DNP

Emitido el concepto de viabilidad sectorial a la propuesta de proyecto de inversión, el DNP dentro de los diez (10) días siguientes a su recibo, emitirá el control posterior de viabilidad verificando únicamente que el proyecto cumpla con los requerimientos metodológicos señalados por el Departamento Nacional de Planeación y adelantará su registro en el SUIFP. Para llevar a cabo el proceso de control posterior de viabilidad de los proyectos de Obras por impuestos, la dirección técnica del DNP debe llevar a cabo los siguientes pasos:

- a) Ingrese a SUIFP Territorio a través del siguiente enlace: <https://suifp-territorio.dnp.gov.co>.

SUIFP

Señor usuario para contactar a la mesa de ayuda por favor escribir al correo suifpterritorio@dnp.gov.co

Estimado usuario

Por favor solicitar la activación del rol de administrador local para el nuevo secretario(a) de planeación (ver protocolo). Una vez activo deberá ingresar con el usuario (cédula) y contraseña registrada por él/ella en la MGA en el momento que se creó como ciudadano.



- b) Ingrese con el rol de **Control posterior viabilidad**; este rol está a cargo del subdirector del sector y podrá acceder con las mismas credenciales con las que ingresa a SUIFP PGN.



- c) Para consultar los proyectos que están en la bandeja de la entidad para control posterior de viabilidad, debe ingresar por la opción de **BPIN - ART**, cuando despliegue el menú, seleccionar **Gestión de proyectos cofinanciados**, e ingresar a la opción **Control posterior de viabilidad**.



INICIO MIS PROYECTOS BPIN BPIN - ART REPORTES Rol: Control Posterior Viabilidad
GESTION DE PROYECTOS COFINANCIADOS
 • Asociar Políticas Transversales
 • **Control Posterior de Viabilidad**
 • Revisión Propuestas Control Posterior
 • Proyectos

BPIN - ART » GESTIÓN DE PROYECTOS COFINANCIADOS
 miércoles, 4 de noviembre de 2020 Administrador Suifp-Territorial Salir Rol Clave Consultar Ayuda
 VATLANTEDB SUIFP_REG

- d) Realizados los pasos anteriores, podrá visualizar los proyectos que se encuentran en la bandeja del usuario, donde podrá seleccionar el proyecto que desee viabilizar.



GESTION DE PROYECTOS COFINANCIADOS
 • **Control Posterior de Viabilidad**
 • Revisión Propuestas Control Posterior
 • Proyectos

BPIN » GESTIÓN DE PROYECTOS COFINANCIADOS Viabilidad ART
 viernes, 25 de septiembre de 2020 Administrador Suifp-Territorial Salir Rol Clave Consultar Ayuda
 VATLANTEDB SUIFP_REG

Sector	Entidad	Nombre proyecto	Código BPIN	Estado
TRANSPORTE	021400-AGENCIA DE RENOVACIÓN DEL TERRITORIO	Construcción Y PAVIMENTACIÓN DE LA VÍA LA PASCUALERA DESDE EL ANILLO VIAL (K0+000) HASTA EL K3+680 DEL MUNICIPIO San Martín	20200214000012	Proceso de Control Pos Proceso de

- e) Pulse el ícono del lápiz para abrir el proyecto y proceder con su revisión. En esta pantalla encontrará la información general del proyecto y el cuestionario de viabilidad. Las opciones de respuesta son “Si” en el caso que el proyecto cumpla con el requerimiento, “No” en caso de que no cumpla con el requerimiento; en el campo de observaciones deberá relacionar la información que considere pertinente de acuerdo con el tipo de respuesta.

Control Posterior Viabilidad

Pregunta	Descripción	Respuesta	Observación
¿El objetivo general del proyecto brinda una solución al problema central identificado y describe claramente la situación deseada?	Evalúa la correspondencia entre el problema central-objetivo general.	<input checked="" type="radio"/> Sí <input type="radio"/> No	
¿La información registrada evidencia una relación lógica entre el nombre, el objetivo y programa del proyecto?	Para cumplir con el objetivo, se evidencia una relación lógica con el nombre del proyecto y su programa presupuestal.	<input type="radio"/> Sí <input checked="" type="radio"/> No	Diligenciar observación
¿La obtención de los productos conlleva al cumplimiento de los objetivos específicos para alcanzar el objetivo general?	Evalúa la correspondencia entre el producto y el objetivo específico.	<input checked="" type="radio"/> Sí <input type="radio"/> No	

f) En la parte inferior del cuestionario de Control posterior viabilidad, encontrará el campo de observaciones para la verificación de requisitos, y podrá consultar los soportes del proyecto cargados en el sistema de información. En esta opción también podrá cargar documentos adicionales como conceptos entre otros.

OBSERVACIONES VERIFICACION DE REQUISITOS

Observaciones

Regresar al buscador
Guardar

ALOJAR ARCHIVOS:

Tipo de documento Seleccione un elemento de la lista

Examinar... No se ha seleccionado ningún archivo.
Subir Archivo

Archivos existentes			
Descargar	Tipo	Fecha	Tipificación
Rol : 1 - Cargado desde la MGA (142)			
https://portalmga.dnp.gov.co/projects/250220/Documentos	Documento técnico	2020-02-14 05:06	Seleccione un eleme
https://portalmga.dnp.gov.co/projects/250220/Documentos	Documento técnico	2020-02-14 05:07	Seleccione un eleme

g) **Concepto posterior no favorable de viabilidad:** En el caso que alguna de las preguntas se responda con un “No”, es decir que el proyecto requiera de ajustes; el sistema le presentará esta imagen, en donde podrá seleccionar No viable, devolver a la ART en caso de que se tengan observaciones en la marcación de los

trazadores presupuestales o en la focalización del proyecto, o a la MGA en caso de requerir ajustes en la información presentada.

Enviar a:

No Viable
 Devolver a Viabilidad
 Devolver a MGA

Enviar

Regresar al buscador Anterior (Cuestionario)

- h) **Concepto posterior favorable de viabilidad:** Si el proyecto cumple, y todas las preguntas de los cuestionarios se respondieron con “Si”, les aparecerá la siguiente imagen, al seleccionar la opción Registrar el proyecto quedará en estado Registrado actualizado.

Enviar a:

Registrar

Enviar

Regresar al buscador Anterior (Cuestionario)

La operación se realizó con éxito.

2.2. Usuarios para la consulta de proyectos en el SUIFP

2.2.1. Consulta de proyectos por parte de los contribuyentes

- a) Ingresar por el enlace <https://suifp-territorio.dnp.gov.co>, se recomienda utilizar el navegador Mozilla Firefox. Iniciar sesión con el usuario **Consultaprivado01**, clave **Priva2018+**

SUIFP

Señor usuario para contactar a la mesa de ayuda por favor escribir al correo suifpterritorio@dnp.gov.co

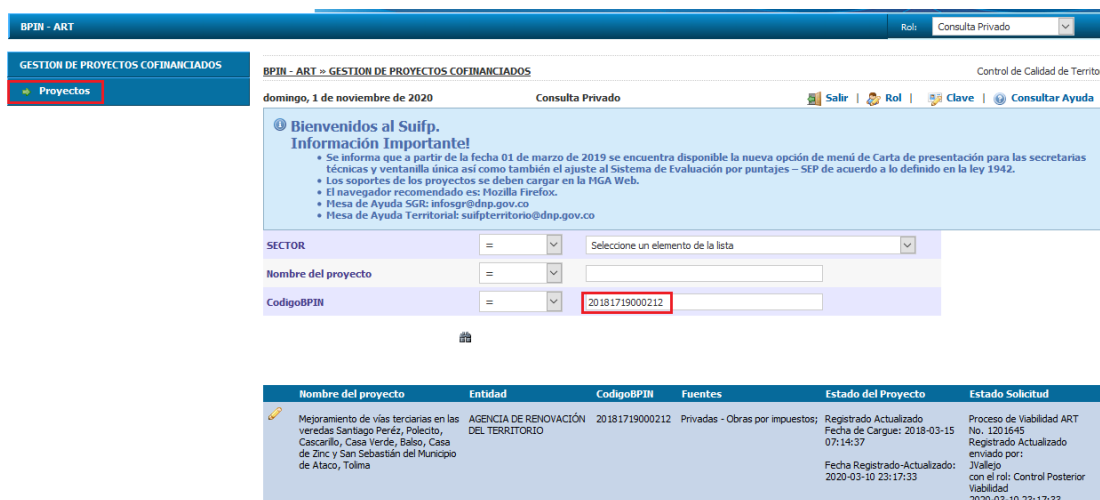
Estimado usuario

Por favor solicitar la activación del rol de administrador local para el nuevo secretario(a) de planeación (ver protocolo). Una vez activo deberá ingresar con el usuario (cédula) y contraseña registrada por él/ella en la MGA en el momento que se creó como ciudadano.

- b) Seleccionar el rol de **Consulta Privado**, elegir el módulo **BPIN-ART** y el capítulo **Gestión de proyectos cofinanciados**.



- c) Una vez realizado este paso, se activará el capítulo **Proyectos**. Para realizar la búsqueda de proyectos ingrese el código BPIN y de click sobre los binoculares. Al hacerlo aparecerá la información básica del proyecto.



- d) Para consultar la información del proyecto, descargar y visualizar los documentos soporte, haga click sobre el ícono del lápiz. Encontrará el botón **“Ir a la MGA Web a ver el proyecto”** y el listado de los documentos soporte.

BPIN - ART Rol: Consulta Privado

GESTIÓN DE PROYECTOS COFINANCIADOS

BPIN - ART - GESTIÓN DE PROYECTOS COFINANCIADOS Control de Calidad de Territorio

domingo, 1 de noviembre de 2020 Consulta Privado Salir Rol Clave Consultar Ayuda

Bienvenidos al Suifp. Información Importante!

- Se informa que a partir de la fecha 01 de marzo de 2019 se encuentra disponible la nueva opción de menú de Carta de presentación para las secretarías técnicas y ventanilla única así como también el ajuste al Sistema de Evaluación por puntajes - SEP de acuerdo a lo definido en la ley 1942.
- Los soportes de los proyectos se deben cargar en la MGA Web.
- El navegador recomendado es: Mozilla Firefox.
- Mesa de Ayuda SGR: infoagr@dnp.gov.co
- Mesa de Ayuda Territorial: suifterritorio@dnp.gov.co

Información Básica del proyecto

Proyecto	Mejoramiento de vías terciarias en las veredas Santiago Peréz, Polecto, Cascarillo, Casa Verde, Balo, Casa de Zinc y San Sebastián del Municipio de Ataco, Tolima			BPIN	20181719000212
Entidad	AGENCIA DE RENOVACIÓN DEL TERRITORIO				
Vigencia Inicial	2018	Vigencia Final	2018	Fase proyecto	FACTIBILIDAD - FASE 3
Sector del proyecto	TRANSPORTE				
Estado Proyecto	Registrado Actualizado		Estado Solicitud	Registrado Actualizado	
Vr Total Propios	5.425.755.389,14	Vr Total SGP	0,00	Vr Total SGR	0,00
Valor Total Preinversión	0,00	Valor Total Inversión	5.425.755.389,14	Valor Total Operación	0,00
				Solicitud de Trámite Presupuestal	

Ir a la Mga Web a ver el Proyecto...

Regresar al buscador

ALOJAR ARCHIVOS:

Tipo de documento Seleccione un elemento de la lista

Examinar... No se ha seleccionado ningún archivo. Subir Archivo

Archivos existentes

Descargar	Tipo	Fecha	Tipificación
Rol : 1 - Cargado desde la MGA (204)			
https://portalmgaweb.dnp.gov.co/projects/82807/Document...	Otro	2020-02-04 07:26	Seleccione un elemento de la lista
https://portalmgaweb.dnp.gov.co/projects/82807/Document...	Otro	2020-02-04 07:26	Seleccione un elemento de la lista
https://portalmgaweb.dnp.gov.co/projects/82807/Document...	Otro	2020-02-04 07:26	Seleccione un elemento de la lista
https://portalmgaweb.dnp.gov.co/projects/82807/Document...	Estudio Técnico	2018-10-25 06:02	Seleccione un elemento de la lista

e) Haciendo click en el botón **Ir a la MGA Web a ver el proyecto** se abrirá una ventana emergente con la información de la MGA.

Contribución a la política pública - Identificación - Google Chrome

Seguro | <https://mgaweb.dnp.gov.co/identificacion/id01?projectId=79026>

DNP Departamento Nacional de Planeación

Identificación Preparación Evaluación Programación Presentación

CONSTRUCCIÓN DE PLACA HUELLAS EN LAS VÍAS DE LAS VEREDAS: LAS CAFÉ LAS PAVAS, SAN PEDRO, LLANITOS-SAN PEDRO, SAN PABLO SECTOR RIONEGRO, SAN JOSÉ SECTOR LOS CAUCHOS Y PICACHOS SECTOR RUR DE DOLORES TOLIMA

Plan de desarrollo Contribución a la política pública

- Problematika ✓ 01 - Contribución al Plan Nacional de Desarrollo (+)
- Participantes ✓ 02 - Plan de Desarrollo Departamental o Sectorial (+)
- Población ✓ 03 - Plan de Desarrollo Distrital o Municipal (+)
- Objetivos
- Alternativas

* Campos requeridos

Información Básica del proyecto

SAN PEDRO, LLANITOS-SAN PEDRO, SAN PABLO SECTOR LAS E DOLORES Tolima BPIN

Recursos Fase proyec
 Transferido por: eCRETARÍA

Estado Solicitud Confirmar Via

Ir a la Mga Web a ver el Proyecto...

Vr Total SGR 0,00 Vr Total Proyec
 Valor Total Operación 0,00

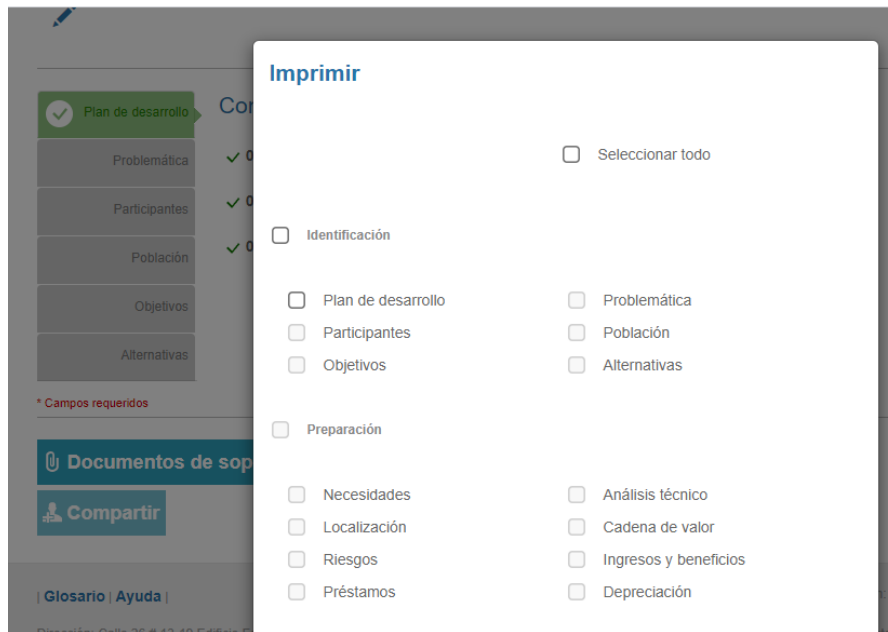
ALOJAR ARCHIVOS:

mento de la lista

Archivos existentes

Tipo	Fecha
Documento técnico	2018-01

f) Si se desea visualizar la MGA como un documento completo, debe ir a la opción imprimir que se encuentra en la parte inferior, y señalar la opción "seleccionar todo"



g) Para visualizar los soportes del proyecto, haga click en el enlace de cualquier documento para visualizar la información de este en una ventana emergente, si desea descargar el documento visualizado, podrá hacerlo por medio del símbolo de descarga.

Rol : 0 - Administrador General-Usuarios (45)				
Edit Column	Delete Column	#	#	Tipo
Edit	Delete	https://portalmgd.dnp.gov.co/projects/79026/Documentos%20compartidos/2. Proyecto Formulado en la MGA corregido.pdf		Documento técnico
Edit	Delete	https://portalmgd.dnp.gov.co/projects/79026/Documentos%20compartidos/33. Documento Tecnico Corregido.pdf		Registro fotográfico
Edit	Delete	https://portalmgd.dnp.gov.co/projects/79026/Documentos%20compartidos/31. Certificado de Recursos Insuficientes.pdf		Certificaciones
Edit	Delete	https://portalmgd.dnp.gov.co/projects/79026/Documentos%20compartidos/30. Certificacion de Matriz de Riesgo.pdf		Certificaciones
Edit	Delete	https://portalmgd.dnp.gov.co/projects/79026/Documentos%20compartidos/29. Certificacion Licencia Ambiental.pdf		Certificaciones
Edit	Delete	https://portalmgd.dnp.gov.co/projects/79026/Documentos%20compartidos/28. Certificacion de Sostenibilidad.pdf		Certificaciones
Edit	Delete	https://portalmgd.dnp.gov.co/projects/79026/Documentos%20compartidos/27. Acta de Concertacion.pdf		Documento técnico

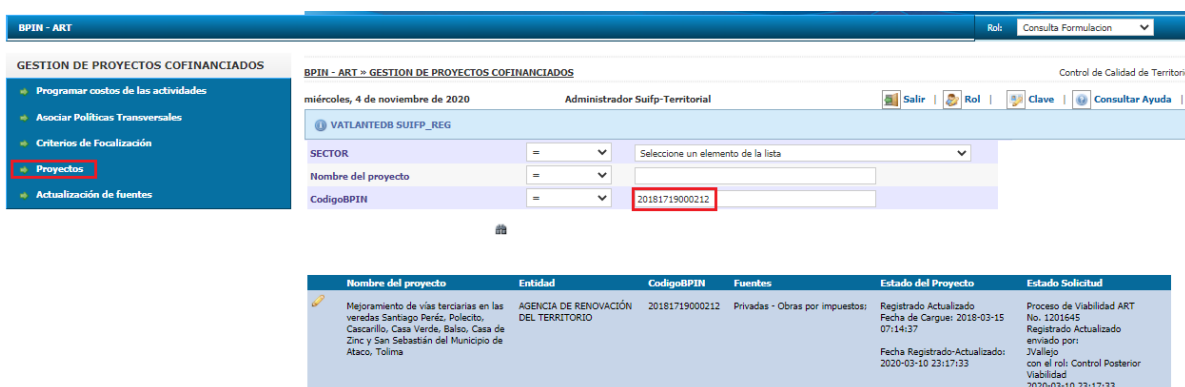
2.2.2. Consulta por parte de las entidades nacionales competentes y direcciones técnicas del DNP

El usuario de consulta no permite la edición de información del proyecto, solo visualizarla; esté usuario no hace parte del flujo de viabilidad y es discrecional del jefe de planeación de las entidades nacionales competentes o de los subdirectores técnicos del DNP, realizar la solicitud de los usuarios que considere pertinentes, al correo de la mesa de ayuda suifpterritorio@dnp.gov.co

- a) Ingresar por el enlace <https://suifp-territorio.dnp.gov.co>. Se recomienda utilizar el navegador Mozilla Firefox. Seleccionar el rol de “Consulta Formulación”, elegir el módulo BPIN-ART y el capítulo “Gestión de proyectos cofinanciados”.



- b) Una vez realizado este paso, se activará el capítulo de proyectos. Para realizar la búsqueda de proyectos ingrese el código BPIN y dé click sobre los binoculares. Al hacerlo aparecerá la información básica del proyecto.



- c) Para consultar la información del proyecto, descargar y visualizar los documentos soporte, haga click sobre el ícono del lápiz. Encontrará el botón “Ir a la MGA Web a ver el proyecto” y el listado de los documentos soporte.

Información Básica del proyecto								
Proyecto	Mejoramiento de vías terciarias en las veredas Santiago Peréz, Polecito, Cascarillo, Casa Verde, Balso, Casa de Zinc y San Sebastián del Municipio de Ataco, Tolima						BPIN	20181719000212
Entidad	AGENCIA DE RENOVACIÓN DEL TERRITORIO							
Vigencia Inicial	2018	Vigencia Final	2018	Fase proyecto	FACTIBILIDAD - FASE 3			
Sector del proyecto	TRANSPORTE							
Estado Proyecto	Registrado Actualizado			Estado Solicitud	Registrado Actualizado			
Vr Total Proyecto	5.425.755.389,14							Ir a la Mga Web a ver el Proyecto...
Vr Total Propios	0,00	Vr Total SGP	0,00	Vr Total SGR	0,00	Vr Total Otros	5.425.755.389,14	
Valor Total Preinversión	0,00	Valor Total Inversión	5.425.755.389,14	Valor Total Operación	0,00	Solicitud de Trámite Presupuestal	Vr Total PGN 0,00	

[Regresar al buscador](#)

FUENTES DE FINANCIACION	2018	Valores Solicitados por Vigencia	TOTAL PROYECTO
OBRAS POR IMPUESTOS (ZOMAC)	5.425.755.389,14		5.425.755.389,14

Asignación de Proponente

TOTAL FUENTES DISTRIBUIDAS

VALOR eliminar 0,00

Marcar Proyecto con cupo asignado

Archivos existentes			
Descargar	Tipo	Fecha	Tipificación
Rol : 1 - Cargado desde la MGA (204)			
https://portalmga.dnp.gov.co/projects/82807/Document	Otro	2020-02-04 07:26	Seleccione un elemento de la
https://portalmga.dnp.gov.co/projects/82807/Document	Otro	2020-02-04 07:26	Seleccione un elemento de la
https://portalmga.dnp.gov.co/projects/82807/Document	Otro	2020-02-04 07:26	Seleccione un elemento de la
https://portalmga.dnp.gov.co/projects/82807/Document	Estudio Técnico	2018-10-25 06:02	Seleccione un elemento de la
https://portalmga.dnp.gov.co/projects/82807/Document	Estudio Ambiental	2018-10-25 06:02	Seleccione un elemento de la

d) Haciendo click en el botón *ir a la MGA Web a ver el proyecto* se abrirá una ventana emergente con la información de la MGA.

The screenshot shows the 'Información Básica del proyecto' page with a modal window open. The modal window title is 'Contribución a la política pública - Identificación - Mozilla Firefox'. The URL is 'https://mgaweb.dnp.gov.co/Identificacion/Id01?projectId=82807'. The modal content includes a progress bar with steps: Identificación (checked), Preparación (checked), Evaluación (checked), Programación (checked), and Presentar y transferir (warning icon). Below the progress bar, the project title is 'MEJORAMIENTO DE VÍAS TERCIARIAS EN LAS VEREDAS SANTIAGO PERÉZ, POLECITO, CASCARILLO, CASA VERDE, BALSO, CASA DE ZINC Y SAN SEBASTIÁN DEL MUNICIPIO DE ATACO, TOLIMA'. Underneath, there are sections for 'Plan de desarrollo', 'Problemática', 'Participantes', and 'Población', each with a list of contribution options (e.g., '01 - Contribución al Plan Nacional de Desarrollo').

e) Para visualizar los soportes del proyecto, haga click en el enlace de cualquier documento para visualizar la información en una ventana emergente, si desea descargar el documento visualizado podrá hacerlo por medio del símbolo de descarga.

Rol : 0 - Administrador General-Usuarios (45)			
Editar Column	Eliminar Column	Descargar	Tipo
Edit	Delete	https://portalmgd.dnp.gov.co/projects/79026/Documentos compartidos/2. Proyecto Formulado en la MGA corregido.pdf	Documento técnico
Edit	Delete	https://portalmgd.dnp.gov.co/projects/79026/Documentos compartidos/33. Documento Tecnico Corregido.pdf	Registro fotográfico
Edit	Delete	https://portalmgd.dnp.gov.co/projects/79026/Documentos compartidos/31. Certificado de Recursos Insuficientes.pdf	Certificaciones
Edit	Delete	https://portalmgd.dnp.gov.co/projects/79026/Documentos compartidos/30. Certificacion de Matriz de Riesgo.pdf	Certificaciones

3. Creación de solicitudes de ajuste a proyectos en el SUIFP

Se considera ajustes a las modificaciones que se realizan a los proyectos viables y que por consiguiente se encuentran en estado “Registrado – actualizado” en el banco de proyectos de inversión de Obras por impuestos; por tanto, un ajuste procede una vez el proyecto es viable y se tiene identificado un proponente interesado en llevar a cabo el proyecto. Para crear una solicitud de ajuste debe seguir los siguientes pasos:

- Ingresar con los datos de acceso del usuario por el enlace <https://suifp-territorio.dnp.gov.co>, seleccionar el Rol “Ejecutor Privado”.



- Dar click en el menú **MIS PROYECTOS**.



- Se habilitan unas opciones de búsqueda, las cuales pueden utilizarse para filtrar la información o simplemente dejarlas en blanco, y debe dar click en los binóculos para realizar la búsqueda. Al realizar la búsqueda, el sistema presenta los proyectos que coinciden con los filtros de búsqueda, o presenta todos los proyectos asignados, en caso de que no se hayan diligenciado los filtros. Para realizar la búsqueda del proyecto también puede hacerlo digitando el código BPIN.

MIS PROYECTOS Rol: **Ejecutor Privado**

MIS PROYECTOS Buscador

sábado, 31 de octubre de 2020 FRANZ CRUZ ESGUERRA Salir Rol Clave Consultar Ayuda

VATLAITEDB SUIFP_REG

Entidad: Seleccione una entidad de la lista Filtro Filtrar

Nombre del proyecto = []

CodigoBPIN = [20181719000212]

Nombre del proyecto	Entidad	CodigoBPIN	Estado del Proyecto	Estado de la Solicitud
Mejoramiento de vías terciarias en las veredas Santiago Pérez, Polecto, Cascarillo, Casa Verde, Balso, Casa de Zinc y San Sebastián del Municipio de Ataco, Tolima	AGENCIA DE RENOVACIÓN DEL TERRITORIO	20181719000212	Registrado Actualizado Fecha de Cargue: 2018-03-15 07:14:37 Fecha Registrado-Actualizado: 2020-03-10 23:17:33	Proceso de Viabilidad ART No. 1201645 Registrado Actualizado enviado por: Jvallejo con el rol: Control Posterior Viabilidad 2020-03-10 23:17:33

d) Para crear una solicitud de ajuste al proyecto, debe indicar en el estado de solicitud “Registrado Actualizado” y se debe seleccionar el ícono del lápiz, sobre el proyecto de interés para visualizar la información básica del proyecto. Con la información del proyecto cargada en pantalla, se debe seleccionar la opción de menú **BPIN – ART** y el capítulo **AJUSTES AL PROYECTO**.

MIS PROYECTOS **BPIN - ART** DOCUMENTOS DE SOPORTE Rol: **Ejecutor Privado**

AJUSTES AL PROYECTO

MIS PROYECTOS Buscador

sábado, 31 de octubre de 2020 FRANZ CRUZ ESGUERRA Salir Rol Clave Consultar Ayuda

VATLAITEDB SUIFP_REG

Información Básica del proyecto

Proyecto	Mejoramiento de vías terciarias en las veredas Santiago Pérez, Polecto, Cascarillo, Casa Verde, Balso, Casa de Zinc y San Sebastián del Municipio de Ataco, Tolima			BPIN	20181719000212
Entidad	AGENCIA DE RENOVACIÓN DEL TERRITORIO				
Vigencia Inicial	2018	Vigencia Final	2018	Fase proyecto	FACTIBILIDAD - FASE 3
Sector	TRANSPORTE				
Estado Proyecto	Registrado Actualizado			Estado Solicitud	Registrado Actualizado
Vr Total Proyecto	5,425,755,389.14			Ir a la Mga Web a ver el Proyecto...	
Vr Total Propios	0.00	Vr Total SGP	0.00	Vr Total SGR	0.00
Valor Total Preinversión	0.00	Valor Total Inversión	5,425,755,389.14	Valor Total Operación	0.00
				Vr Total Otros	5,425,755,389.14
				Vr Total PGN	0.00
				Solicitud de Trámite Presupuestal	

e) Seleccionar el botón **Crear Solicitud** para iniciar la creación de la solicitud de ajuste al proyecto.

MIS PROYECTOS **BPIN - ART** DOCUMENTOS DE SOPORTE Rol: **Ejecutor Privado**

Crear Solicitud **BPIN - ART - AJUSTES AL PROYECTO** Creación de Solicitudes de Ajustes

sábado, 31 de octubre de 2020 FRANZ CRUZ ESGUERRA Salir Rol Clave Consultar Ayuda

VATLAITEDB SUIFP_REG

Información Básica del proyecto

Proyecto	Mejoramiento de vías terciarias en las veredas Santiago Pérez, Polecto, Cascarillo, Casa Verde, Balso, Casa de Zinc y San Sebastián del Municipio de Ataco, Tolima			BPIN	20181719000212
Entidad	AGENCIA DE RENOVACIÓN DEL TERRITORIO				
Vigencia Inicial	2018	Vigencia Final	2018	Fase proyecto	FACTIBILIDAD - FASE 3
Sector	TRANSPORTE				
Estado Proyecto	Registrado Actualizado			Estado Solicitud	Registrado Actualizado
Vr Total Proyecto	5,425,755,389.14			Ir a la Mga Web a ver el Proyecto...	
Vr Total Propios	0.00	Vr Total SGP	0.00	Vr Total SGR	0.00
Valor Total Preinversión	0.00	Valor Total Inversión	5,425,755,389.14	Valor Total Operación	0.00
				Vr Total Otros	5,425,755,389.14
				Vr Total PGN	0.00
				Solicitud de Trámite Presupuestal	

Crear solicitud

f) El sistema le preguntará si desea continuar con la creación de la solicitud, debe aceptar y confirmar la transacción.

MIS PROYECTOS | BPIN - ART | DOCUMENTOS DE SOPORTE | Rol: Ejecutor Privado

Crear Solicitud | **BPIN - ART » AJUSTES AL PROYECTO** | Creación de Solicitudes de Ajustes

sábado, 31 de octubre de 2020 | FRANZ CRUZ ESGUERRA | Salir | Rol | Clave | Consultar Ayuda

VATLAITEDB_SUIFP_REG

Información Básica del proyecto

Proyecto	Mejoramiento de vías terciarias en las veredas Santiago Pérez, Polecito, Cascarillo, Casa Verde, Balso, Casa de Zinc y San Sebastián del Municipio de Ataco, Tolima		BPIN	20181719000212
Entidad	AGENCIA DE RENOVACIÓN DEL TERRITORIO			
Vigencia Inicial	2018	Vigencia Final	2018	Fase proyecto
Sector	TRANSPORTE			
Estado Proyecto	Registrado Actualizado		Estado Solicitud	Registrado Actualizado
Vr Total Proyecto	5,425,755,389.14		Ir a la Mga Web a ver el Proyecto...	
Vr Total Propios	0.00	Vr Total SGP	0.00	Vr Total Otros
Valor Total Preinversión	0.00	Valor Total Inversión	5,425,755,389.14	Solicitud de Trámite Presupuestal
				Vr Total PGN
				0.00

Se creará una solicitud para realizar ajustes al proyecto sin afectar los recursos. ¿Desea continuar?

g) Al aceptar la creación de la solicitud, el sistema presenta los capítulos con las variables habilitadas según el tipo de ajuste.

3.1. Ajustes antes de asignación del proponente y aprobación de cupo CONFIS

Estos se realizan una vez el proponente manifiesta su disposición de adelantar la ejecución de uno de los proyectos publicados por la ART, cuya intención es ajustar los costos o cronograma de obra según el entendimiento del ejecutor, para asegurar que se estén reconociendo de manera completa los costos en los que debe incurrir y los tiempos estimados de ejecución.

Tabla 6. Ajustes antes de asignación del proponente y aprobación de cupo CONFIS

TIPOS DE AJUSTE (Variable para afectar en el SUIFP)		Antes de aprobación de cupo CONFIS: Ajuste a costos
OBJETIVOS	Objetivo General	No aplica
	Objetivos específicos	No aplica
LOCALIZACIÓN	Alternativa de solución	No aplica
VALOR TOTAL INICIAL, afectado por modificación en:	Costo de las actividades existentes	Aumentar o disminuir el valor
	Actividades nuevas	Incluir
	Horizonte: Períodos de la etapa de inversión	Ampliar
	Monto total del proyecto	Ampliar
FUENTES		Disminuir o aumentar entre vigencias
METAS E INDICADORES	Meta de producto	No aplica
	Meta de indicadores de producto y de gestión	No aplica
	Programación de Metas de indicadores de producto y de gestión	No aplica

Fuente: DIFP.

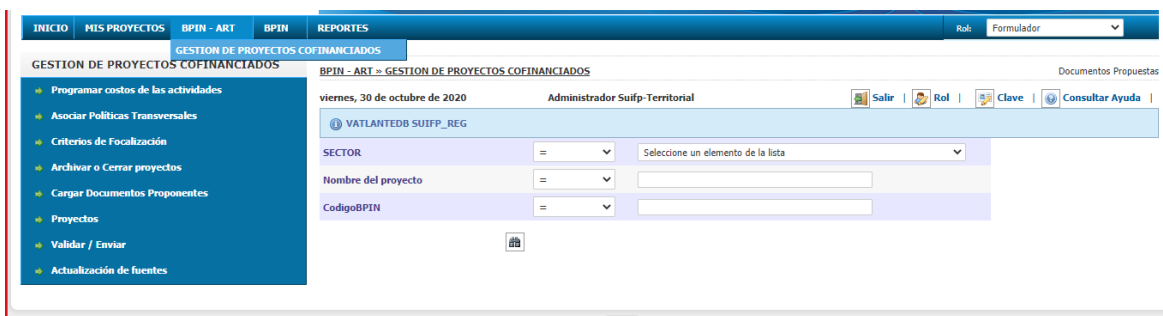
3.1.1. Propuesta de ajuste a costos presentados por el contribuyente

La propuesta de ajuste a costos se da en el momento en que el contribuyente solicita la vinculación al mecanismo de Obras por impuestos. La ART cargará vía SUIFP, los documentos soporte de la propuesta de ajuste a costos presentados por el contribuyente, dentro de los tres (3) días hábiles siguientes al recibido de la solicitud de vinculación en firme (con todos los soportes requeridos) y notificará por correo electrónico a la entidad nacional competente para que realice la revisión y emita concepto, con copia al DNP.

La entidad nacional competente del proyecto contará con quince (15) días hábiles para revisar la propuesta y emitir concepto sobre su viabilidad, el cual deberá cargar al SUIFP y notificar por correo electrónico a la ART y al DNP. En caso de que el concepto no sea favorable, la ART devolverá la propuesta de ajustes en su plataforma, adjuntando el concepto sectorial.

3.1.1.1. Cargue de documentos por parte de la ART

- a) Ingrese con los datos de acceso del usuario por el enlace <https://suifp-territorio.dnp.gov.co>, y seleccione el rol "Formulador".



- b) Realice la búsqueda del proyecto con el código BPIN, y de click sobre los binoculares.



- c) Al seleccionar el ícono del lápiz, aparecerá la información general del proyecto y encontrará la opción para el cargue de documentos. Para hacerlo seleccione de

la lista desplegable Tipo de documento el elemento **Propuesta ajuste a costo proponente**, elija el archivo y súbalo.

The screenshot shows the 'Gestión de Proyectos Cofinanciados' interface. The top navigation bar includes 'INICIO', 'MIS PROYECTOS', 'BPIN - ART', 'BPIN', and 'REPORTES'. The user role is 'Formulador'. The main content area displays project information for 'VATLANTEDB SUIFP_REG' on 'miércoles, 4 de noviembre de 2020'. The project details include:

- Proyecto: Dotación de Mobiliario Escolar Para todas las Instituciones Educativas oficiales del municipio de Villahermosa departamento del Tolima
- Entidad: AGENCIA DE RENOVACION DEL TERRITORIO
- Vigencia Inicial: 2020, Vigencia Final: 2023
- Sector del proyecto: EDUCACIÓN
- Estado Proyecto: Registrado Actualizado
- Estado Solicitud: Registrado Actualizado

 A financial summary table shows:

Vr Total Proyecto	642.619.490,00	Vr Total SGP	0,00	Vr Total SGR	0,00	Vr Total Otros	642.619.490,00	Vr Total PGN	0,00
Vr Total Prepos	0,00	Valor Total Inversión	642.619.490,00	Valor Total Operación	0,00	Solicitud de Trámite Presupuestal			

 Below this, there is a section for 'ALOMAR ARCHIVOS' with a dropdown menu for 'Tipo de documento' set to 'Propuesta Ajuste a costo Proponente'. A list of documents is shown:

Editar Columna	Eliminar Columna	Descargar	Tipo	Fecha	Tipificación
Editar	Eliminar	Descargar	Presupuesto	2020-02-29 02:21	
Editar	Eliminar	Descargar	Presupuesto	2020-02-29 02:19	

3.1.1.2. Revisión de ajustes y cargue de concepto por parte de la entidad nacional competente

La entidad nacional competente del proyecto contará con quince (15) días hábiles para revisar la propuesta de ajuste a costos presentada por el o los contribuyentes y emitir concepto sobre su viabilidad, el cual deberá cargar al SUIFP y notificar por correo electrónico a la ART y al DNP. En caso de que el concepto no sea favorable, la ART devolverá la propuesta de ajustes en su plataforma, adjuntando el concepto sectorial.

- Ingrese a SUIFP Territorio a través del siguiente enlace: <https://suifp-territorio.dnp.gov.co>, con el rol de **Control de viabilidad** si usted es la entidad nacional competente – cabeza de sector; si usted es una entidad adscrita o vinculada y ha sido delegado como entidad nacional competente debe ingresar con el rol **Entidad jefe de planeación**. En ambos casos este rol está a cargo del jefe de planeación de su entidad, podrá acceder con las mismas credenciales con las que ingresa a SUIFP PGN. Seleccione el módulo **BPIN – ART** y luego el capítulo **Gestión de proyectos cofinanciados** y seleccione la opción **revisión propuestas cabeza de sector**.

The screenshot shows the 'Gestión de Proyectos Cofinanciados' interface with the user role 'Control de Viabilidad'. The navigation menu on the left has 'Revisión Propuestas Cabeza de Sector' selected. The main content area shows the 'BPIN - ART - GESTIÓN DE PROYECTOS COFINANCIADOS' section for 'miércoles, 4 de noviembre de 2020'. The project details include:

- SECTOR: Seleccione un elemento de la lista
- Nombre del proyecto: [Empty field]
- CódigoBPIN: [Empty field]

- Realice la búsqueda del proyecto con el código BPIN, y de click sobre los binoculares.

Nombre del proyecto	Entidad	CodigoBPIN	Fuentes	Estado del Proyecto	Estado Solicitud
Dotación de Mobiliario Escolar Para todas las Instituciones Educativas oficiales del municipio de Villahermosa departamento del Tolima	AGENCIA DE RENOVACIÓN DEL TERRITORIO	20200214000016	Privadas - Obras por impuestos	Registrado Actualizado Fecha de Cargue: 2020-02-21 16:03:32	Proceso de Viabilidad ART No. 1201604 Registrado Actualizado enviado por: XPARDO PERA con el rol: Control Posterior Viabilidad 2020-03-10 21:09:18

c) Al seleccionar el ícono del lápiz, aparecerá la información general del proyecto y encontrará la opción para la consulta, descarga y cargue de documentos. Para cargar el concepto seleccione de la lista desplegable Tipo de documento el elemento **Concepto cabeza de sector – propuesta ajustes**, elija el archivo y súbalo.

Editar	Eliminar	Descargar	Cópiate	Tipo	Fecha	Tipificación
Editar	Eliminar	https://portalneta.dnp.gov.co/proyectos/248828/Documentos compartidos/98_Diagnostico de Necesidades de Mobiliario.pdf		Otro	2020-02-18 11:11	
Editar	Eliminar	https://portalneta.dnp.gov.co/proyectos/248828/Documentos compartidos/99_Cronograma.pdf		Cronograma	2020-02-18 11:11	
Editar	Eliminar	https://portalneta.dnp.gov.co/proyectos/248828/Documentos compartidos/96_Certificacion Existencia de sus Sedes VILLAHERREROSA.pdf		Certificación	2020-02-20 08:35	

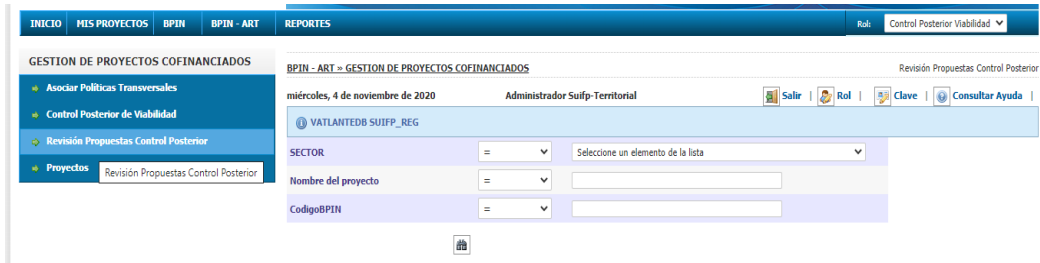
d) Para visualizar los soportes del proyecto, haga click en el enlace de cualquier documento para visualizar la información del mismo en una ventana emergente, si desea descargar el documento visualizado podrá hacerlo por medio del símbolo de descarga.

3.1.1.3. Revisión de ajustes y cargue de concepto por parte del DNP

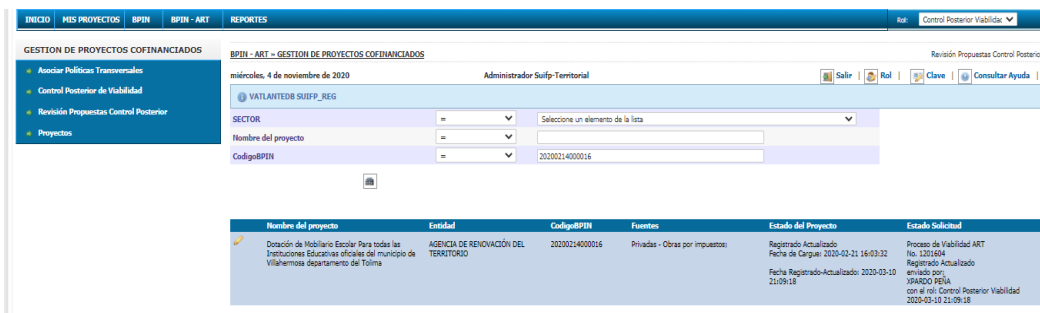
En caso de que el concepto sectorial sea de viabilidad favorable, el sector deberá cargarlo en el SUIFP y notificarle por correo electrónico al DNP, con copia a la ART, para que realice y emita el Concepto de control posterior de viabilidad al ajuste presentado por el contribuyente, dentro de los diez (10) días hábiles siguientes.

a) Ingrese a SUIFP Territorio a través del siguiente enlace: <https://suiFP-territorio.dnp.gov.co>, con el rol de “Control posterior de viabilidad”. Este rol está a cargo del jefe de planeación de su entidad, podrá acceder con las mismas credenciales con las que ingresa a SUIFP PGN. Seleccione el módulo **BPIN – ART**

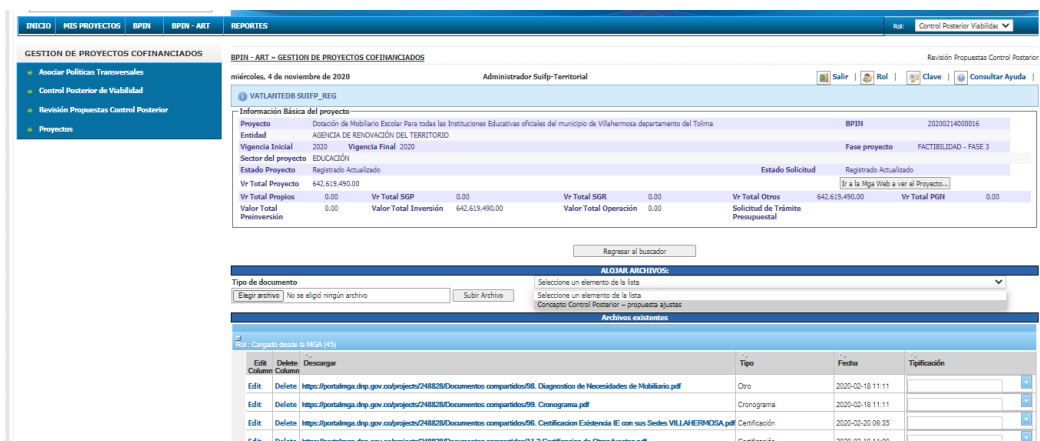
y luego el capítulo **Gestión de proyectos cofinanciados** y seleccione la opción **Revisión propuestas control posterior**.



b) Realice la búsqueda del proyecto con el código BPIN, y de click sobre los binoculares.



c) Al seleccionar el ícono del lápiz, aparecerá la información general del proyecto y encontrará la opción para la consulta, descarga y cargue de documentos. Para cargar el concepto seleccione de la lista desplegable Tipo de documento el elemento **Concepto control posterior – propuesta ajustes**, elija el archivo y súbalo.

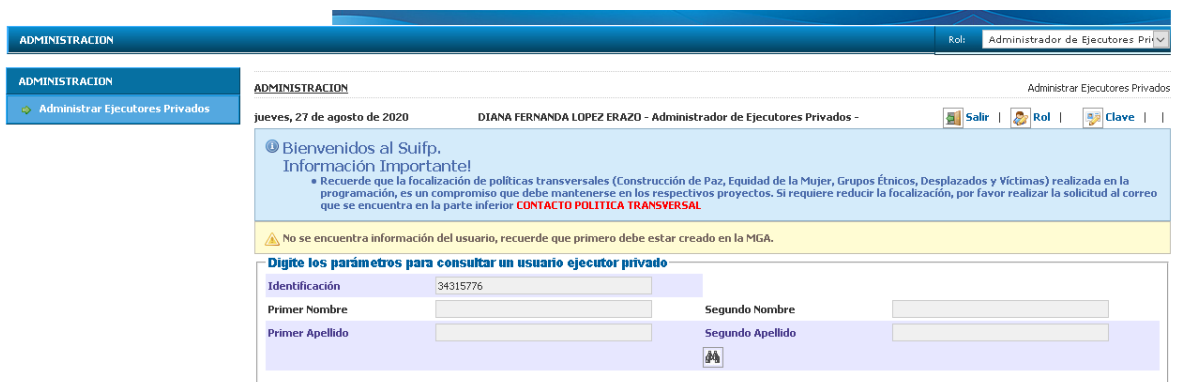


d) Para visualizar los soportes del proyecto, haga click en el enlace de cualquier documento para visualizar la información del mismo en una ventana emergente, si desea descargar el documento visualizado podrá hacerlo por medio del símbolo de descarga.

3.1.1.4. Asignación de usuario de ejecutor privado en el SUIFP

La ART asociará el contribuyente al proyecto y creará el usuario en el SUIFP, seleccionado la opción Fiducia o Convenio. Es prerequisite para asignar ejecutor privado que este cuenta con usuario creado en MGA como ciudadano. A continuación, se presentan los pasos a seguir:

- a) Ingresar con los datos de acceso del usuario por el enlace <https://suifp-territorio.dnp.gov.co>. seleccionar el rol **Administrador de ejecutores privados**.
- b) En el módulo de **Administración** seleccionar el capítulo **Administrar ejecutores privados**, el cual habilitará los parámetros para la consulta del usuario a ser designado como ejecutor privado. Para su consulta debe contar con el número de identificación, el nombre completo y el correo registrado en la MGA.



- c) Cuando el usuario está creado previamente en MGA, el sistema consulta el usuario y trae los datos registrados en la creación.



- d) Al seleccionar el icono del lápiz el sistema le habilitará la opción para asociar un proyecto a través del código BPIN al ejecutor privado. En el listado desplegable de **Seleccione la entidad proponente** deberá ubicar el nombre

de la empresa contribuyente, digitar el código BPIN, seleccionar la opción del mecanismo que puede ser Convenio o Fiducia según corresponda, y agregar. En el caso que no encuentre el contribuyente deseado en la lista desplegable, deberá solicitar su creación al correo de la mesa de ayuda suifpterritorio@dnpp.gov.co, indicando el nombre completo y el número de NIT con dígito de verificación.

⚠ Debe seleccionar una entidad proponente

Volver al Buscador

Administración de Usuarios

Identificación del usuario: 34315776

Tipo de Documento: Cédula de Ciudadanía

Primer Nombre: DIANA Segundo Nombre: []

Primer Apellido: LOPEZ Segundo Apellido: ERAZO

Correo: nn@dnpp.gov.co Estado: Activo

Entidad proponente:
 Seleccione la Entidad Proponente: - 1-Seleccione una entidad de la lista

Digite el Código BPIN: 20181719000317

Seleccione el mecanismo de Obras por Impuestos:
 Mecanismo OXI - Fiducia Mecanismo OXI - Convenio

Agregar

Guardar

⚠ Debe seleccionar una entidad proponente

e) Al seleccionar el botón **Agregar** el sistema le permite realizar la búsqueda de los proyectos viables y relacionarlo con el BPIN que usted digitó.

⚠ Debe ingresar un código bpin

Volver al Buscador

Administración de Usuarios

Identificación del usuario: 34315776

Tipo de Documento: Cédula de Ciudadanía

Primer Nombre: DIANA Segundo Nombre: []

Primer Apellido: LOPEZ Segundo Apellido: ERAZO

Correo: nn@dnpp.gov.co Estado: Activo

Entidad proponente:
 Seleccione la Entidad Proponente: 890900748 - ACOPI ANTIOQUIA

Digite el Código BPIN: []

Seleccione el mecanismo de Obras por Impuestos:
 Mecanismo OXI - Fiducia Mecanismo OXI - Convenio

Agregar

Permite buscar y agregar los bpin viables de ART

Guardar

⚠ Debe ingresar un código bpin

- f) Si el código BPIN digitado por usted no es viable o no es de ART, el sistema no le permite la asociación y le arrojará un mensaje de alerta.

⚠ El Código BPIN no se encuentra viabilizado o no es de ART.

Volver al Buscador

Administración de Usuarios

Identificación del usuario: 34315776

Tipo de Documento: Cédula de Ciudadanía

Primer Nombre: DIANA Segundo Nombre: []

Primer Apellido: LOPEZ Segundo Apellido: ERAZO

Correo: nn@dnnn.gov.co Estado: Activo

Entidad proponente:
 Seleccione la Entidad Proponente: 890900748 - ACOPI ANTIOQUIA

Digite el Código BPIN: 2020021400002

Seleccione el mecanismo de Obras por Impuestos:
 Mecanismo Oxl - Fiducia Mecanismo Oxl - Convenio

Agregar

Guardar

⚠ El Código BPIN no se encuentra viabilizado o no es de ART.

- g) Si el código BPIN se encuentra asociado a otro usuario, el sistema no le permitirá la asociación, y arrojará un mensaje indicando la identificación del ejecutor privado al cual está asociado el proyecto en la actualidad.

⚠ El Código BPIN ya se encuentra asociado al ejecutor privado con identificación: 43210792

Volver al Buscador

Administración de Usuarios

Identificación del usuario: 34315776

Tipo de Documento: Cédula de Ciudadanía

Primer Nombre: DIANA Segundo Nombre: []

Primer Apellido: LOPEZ Segundo Apellido: ERAZO

Correo: nn@dnnn.gov.co Estado: Activo

Entidad proponente:
 Seleccione la Entidad Proponente: 890900748 - ACOPI ANTIOQUIA

Digite el Código BPIN: 20181719000317

Seleccione el mecanismo de Obras por Impuestos:
 Mecanismo Oxl - Fiducia Mecanismo Oxl - Convenio

Agregar

Guardar

⚠ El Código BPIN ya se encuentra asociado al ejecutor privado con identificación: 43210792

- h) En el caso que el código BPIN se encuentre viable o no tenga asociación alguna, el sistema le permitirá realizar la asociación al ejecutor privado seleccionado, y el sistema le arrojará un mensaje de confirmación.

- i) Al seleccionar el botón **Aceptar**, podrá visualizar el proponente y el código BPIN al que fue asociado, junto con la opción del mecanismo seleccionado. Para confirmar, debe seleccionar el botón **Guardar**.

Proponente	Código Bpin	Mecanismo	Eliminar
890900748 - ACOPI ANTIOQUIA	20181719000104	<input checked="" type="radio"/> Fiducia <input type="radio"/> Convenio	

En el caso que deba cambiar el contribuyente, el sistema le permitirá desasociar el código BPIN del ejecutor privado. Para eliminar la asociación debe seleccionar el ícono del signo menos en rojo, y luego seleccionar la opción Guardar.

Administración de Usuarios [Volver al Buscador](#)

Identificación del usuario: 43210792

Tipo de Documento: Cédula de Ciudadanía

Primer Nombre: Claudia Segundo Nombre: Nancy
 Primer Apellido: Garcia Segundo Apellido: Iral
 Correo: claudiambiental.1@gmail.com Estado: Activo

Entidad proponente:
 Seleccione la Entidad Proponente: 890900748 - ACOPI ANTIOQUIA

Digite el Código BPIN: 20181719000317 Seleccione el mecanismo de Obras por Impuestos:
 Mecanismo Oxi - Fiducia Mecanismo Oxi - Convenio

Agregar

Proponente	Código Bpin	Mecanismo	Eliminar
890900748	20181719000317_EB	<input type="radio"/> Fiducia <input type="radio"/> Convenio	

Guardar

3.1.1.5. Registro de la solicitud de ajuste antes de asignación de proponente

Para realizar este ajuste, es necesario contar con la aprobación de la propuesta por parte de la ART, el concepto sectorial favorable por parte de la entidad nacional competente y el DNP, y la resolución con el valor final del proyecto.

El contribuyente procederá a solicitar a la ART el usuario de acceso al SUIFP, para realizar en aquellos casos en que se haya requerido, la actualización del ajuste aprobado con el valor final del proyecto. La entidad nacional competente y el DNP revisarán que la información haya sido actualizada en el SUIFP, conforme con la solicitud de ajuste, para que el proyecto quede en el estado de Registrado actualizado, de acuerdo con los siguientes pasos:

- a) El contribuyente procederá con el registro de la solicitud de ajuste en el SUIFP, realizar la actualización al proyecto de acuerdo con lo expuesto con los pasos presentados en el punto 3. Creación de solicitudes de ajuste a proyectos en el SUIFP y el valor aprobado mediante la resolución.
- b) Al aceptar la creación de la solicitud, el sistema presenta los capítulos con las variables habilitadas para realizar el ajuste y la opción de menú que permite asociar documentos que soportan el ajuste.

MIS PROYECTOS | BPIN - ART | DOCUMENTOS DE SOPORTE | Rol: Ejecutor Privado

BPIN - ART » AJUSTES AL PROYECTO Creación de Solicitudes de Ajustes

sábado, 31 de octubre de 2020 FRANZ CRUZ ESGUERRA

VATLANITEDB SUIFP_REG

Se creó exitosamente la solicitud, No. 1290033

Información Básica del proyecto

Proyecto	Mejoramiento de vías terciarias en las veredas Santiago Peréz, Polecito, Cascarillo, Casa Verde, Balso, Casa de Zinc y San Sebastián del Municipio de Ataco, Tolima		BPIN	20181719000212
Entidad	AGENCIA DE RENOVACIÓN DEL TERRITORIO			
Vigencia Inicial	2018	Vigencia Final	2018	Fase proyecto
Sector	TRANSPORTE			
Estado Proyecto	Registrado Actualizado		Estado Solicitud	Antes de Asignación de Proponente - En actualización

Vr Total Proyecto 5,425,755,389.14

Vr Total Propios	0.00	Vr Total SGP	0.00	Vr Total SGR	0.00	Vr Total Otros	5,425,755,389.14	Vr Total PGN	0.00
Valor Total Preinversión	0.00	Valor Total Inversión	5,425,755,389.14	Valor Total Operación	0.00	Solicitud de Trámite Presupuestal			

Información del Proceso de Viabilidad

Proceso de Viabilidad	1290033
Fecha	10/31/2020 11:53:29 PM
Tipo de Solicitud	Antes de Asignación de Proponente

Recuerde que los ajustes al proyecto deben ser congruentes con la solicitud de ajustes presentada por el contribuyente a la ART y la aprobación realizada por la entidad nacional competente y las direcciones técnicas del DNP. Debe verificar que en el estado de la solicitud aparezca **Antes de asignación de proponente – en actualización**.

- Ajuste al horizonte del proyecto

Para ampliar el horizonte del proyecto, debe seleccionar el capítulo **Horizonte**, y proceder a la actualización del año final del proyecto y confirmar. Este ajuste se da cuando los costos del proyecto corresponden a vigencias anteriores y requieren de la actualización a la vigencia en que se va a ejecutar el proyecto.

MIS PROYECTOS | BPIN - ART | DOCUMENTOS DE SOPORTE | Rol: Ejecutor Privado

AJUSTES AL PROYECTO

Horizonte

Fuentes de Financiación

Actividades por Producto

Programar costos de las actividades

Validar / Enviar

Eliminar Solicitud

BPIN - ART » AJUSTES AL PROYECTO Horizonte del proyecto

sábado, 31 de octubre de 2020 FRANZ CRUZ ESGUERRA

VATLANITEDB SUIFP_REG

Información Básica del proyecto

Proyecto	Mejoramiento de vías terciarias en las veredas Santiago Peréz, Polecito, Cascarillo, Casa Verde, Balso, Casa de Zinc y San Sebastián del Municipio de Ataco, Tolima		BPIN	20181719000212
Entidad	AGENCIA DE RENOVACIÓN DEL TERRITORIO			
Vigencia Inicial	2018	Vigencia Final	2018	Fase proyecto
Sector	TRANSPORTE			
Estado Proyecto	Registrado Actualizado		Estado Solicitud	Antes de Asignación de Proponente - En actualización

Vr Total Proyecto 5,425,755,389.14

Vr Total Propios	0.00	Vr Total SGP	0.00	Vr Total SGR	0.00	Vr Total Otros	5,425,755,389.14	Vr Total PGN	0.00
Valor Total Preinversión	0.00	Valor Total Inversión	5,425,755,389.14	Valor Total Operación	0.00	Solicitud de Trámite Presupuestal			

Información del Proceso de Viabilidad

Proceso de Viabilidad	1290033
Fecha	10/31/2020 11:53:29 PM
Tipo de Solicitud	Antes de Asignación de Proponente

Año final del proyecto MGA: 2018

Año final del proyecto a actualizar: 2019

Confirmar Cancelar

- Ajuste a las fuentes de financiación

Posteriormente seleccionar el capítulo **Fuentes de financiación**, para disminuir o aumentar su valor entre vigencias. Para actualizar la fuente de financiación debe seleccionar el ícono del lápiz para la vigencia que se requiere modificar o ajustar.

Recursos Solicitados

Año	Valor
2018	5,425,755,389.14
2019	0.00

Luego se debe seleccionar el botón **Agregar Fuente Financiación**, desplegar los campos requeridos para la creación de la fuente. Cuando se amplía el horizonte, se permite agregar en la nueva vigencia la fuente de financiación, en el campo **Tipo de Entidad** seleccionar la opción **Privadas** y en **Tipo de Recurso** seleccionar la opción **Obras por impuestos**, en valor relacionar el Valor asignado para la vigencia y por último seleccionar el botón **Guardar**.

Fuentes de Financiación

Año: 2019

Etapa	Tipo Entidad	Entidad	Tipo Recurso	Valor Mga	Valor a Modificar
Inversión	Privadas	POR DEFINIR	Obras por impuestos	120,000,000.00	

Botones: **Agregar Fuente Financiación**, Guardar

- Ajuste a las fechas de inicio de las actividades del proyecto

Para ajustar las fechas de inicio de las actividades, seleccionar el capítulo **Actividades por Producto**, es importante recordar que las fechas de las actividades deben estar dentro del horizonte del proyecto.

MIS PROYECTOS | BPIN - ART | DOCUMENTOS DE SOPORTE | Rol: Ejecutor Privado

AJUSTES AL PROYECTO

- Horizonte
- Fuentes de Financiación
- Actividades por Producto**
- Programar costos de las actividades
- Validar / Enviar
- Eliminar Solicitud

BPIN - ART » AJUSTES AL PROYECTO | Actividades por Producto

domingo, 1 de noviembre de 2020 | FRANZ CRUZ ESGUERRA | Salir | Rol | Clave | Consultar Ayuda

VATLANTEDB SUIFP_REG

Información Básica del proyecto

Proyecto: Mejoramiento de vías terciarias en las veredas Santiago Pérez, Polecto, Cascariño, Casa Verde, Balso, Casa de Zinc y San Sebastián del Municipio de Ataco, Tolima | BPIN: 20181719000212

Entidad: AGENCIA DE RENOVACIÓN DEL TERRITORIO

Vigencia Inicial: 2018 | Vigencia Final: 2019 | Fase proyecto: FACTIBILIDAD - FASE 3

Sector: TRANSPORTE

Estado Proyecto: Registrado Actualizado | Estado Solicitud: Antes de Asignación de Proponente - En actualización

Vr Total Proyecto: 5,425,755,389.14 | Ir a la Mga Web a ver el Proyecto...

Vr Total Propios	0.00	Vr Total SGP	0.00	Vr Total SGR	0.00	Vr Total Otros	5,425,755,389.14	Vr Total PGN	0.00
Valor Total Preinversión	0.00	Valor Total Inversión	5,425,755,389.14	Valor Total Operación	0.00	Solicitud de Trámite Presupuestal			

Información del Proceso de Viabilidad

Proceso de Viabilidad: 1290033
 Fecha: 10/31/2020 11:53:29 PH
 Tipo de Solicitud: Antes de Asignación de Proponente

Actividades del Producto:

Agregar Actividad	Objetivo específico	Producto				
+	Mejorar las vías terciarias del municipio	Vía terciaria mejorada				
Actividad	Etapas	F. Inicial (dd-MM-aaaa)	F. Final (dd-MM-aaaa)	Ruta Critica	C y T	
Realizar obras preliminares -Localización y replanteo	Inversión	1/1/2018	12/31/2018	S	N	
Construir la placa huella - Excavación mecánica en material común a nivel de subrasante (incluye retro de sobrasante, transporte hasta escombrera y derecho de botadero)	Inversión	1/1/2018	12/31/2018	S	N	

En caso de requerirse pueden incluir actividades, también eliminarlas, siempre y cuando, las actividades a eliminar hayan sido agregadas durante la solicitud. Para la edición de la información de las actividades debe seleccionar el ícono del lápiz, se habilitará una nueva pantalla, la cual le permitirá la modificación de la fecha de inicio y fecha final de la actividad.

Editar Datos de la Actividad

Actividad: Realizar obras preliminares -Localización y replanteo

Ciencia y Tecnología?

Fecha Inicial: 01/01/2018

Etapa: Inversión

Clasificador: Seleccione un elemento de la lista

Fecha Final: 01/01/2019

RC (Ruta Critica): SI

Guardar | Cancelar

Recuerde que solo puede eliminar actividades que se creen con la solicitud de ajuste, para realizarlo seleccione el ícono del signo menos que se encuentra en color rojo, a hacerlo el sistema le presenta la opción que permite cancelar dicha eliminación.

Actividades del Producto:

Agregar Actividad	Objetivo específico	Producto				
-Localización y replanteo	Inversión	1/1/2018	1/1/2019	S	N	
Construir la placa huella - Excavación mecánica en material común a nivel de subrasante (incluye retiro de sobrantes, transporte hasta escombrera y derecho de botadero)	Inversión	1/1/2018	1/1/2019	S	N	
Interventoria	Inversión	1/1/2018	1/1/2019	S	N	
Construir las obras de drenaje con la tubería y cabezales	Inversión	1/1/2018	1/1/2019	S	N	
Construir de las obras de drenaje con cajas de recolección - Excavación manual 2,0 m * 2,00 m * 2,75 m.	Inversión	1/1/2018	12/31/2018	S	N	
AIU - administración, imprevistos y utilidades	Inversión	1/1/2018	12/31/2018	S	N	
REALIZAR OBRAS DE DRENAJE	Inversión	1/1/2018	1/1/2019	N	N	

- Ajuste a los costos de las actividades

Para aumentar o disminuir los **costos de las actividades** debe dirigirse al capítulo **Programar costos de las actividades**, seleccionar la vigencia (el procedimiento debe hacerse para cada vigencia del proyecto), y editar los valores de la columna **valor otros**. La sumatoria del valor de las actividades en la columna **valor otros**, debe coincidir con el valor ingresado para la fuente Obras por impuestos para cada vigencia. La columna **Valor propios** y la columna **Valor SGP**, deben presentar sus valores en cero.

MIS PROYECTOS | BPIH - ART | DOCUMENTOS DE SOPORTE

Re: Ejecutor Privado

AJUSTES AL PROYECTO

- Horizonte
- Fuentes de Financiación
- Actividades por Producto
- Programar costos de las actividades**
- Validar / Enviar
- Eliminar Solicitud

BPIH - ART = AJUSTES AL PROYECTO

domingo, 1 de noviembre de 2020

FRANZ CRUZ ESGUERRA

VATLANTEB SUIFP_REG

La operación se realizó con éxito.

Información Básica del proyecto

Proyecto: Mejoramiento de vías terciarias en las veredas Santiago Paré, Polecto, Casarillo, Casa Verde, Balso, Casa de Zinc y San Sebastián del Municipio de Ataco, Tolima

Entidad: AGENCIA DE RENOVACIÓN DEL TERRITORIO

Vigencia Inicial: 2018 Vigencia Final: 2019

Sector: TRANSPORTE

Estado Proyecto: Registrado Actualizado

Estado Solicitud: Antes de Asignación de Proponente - En actualización

Vr Total Proyecto: 5,425,755,389.14

Vr Total Propios: 0.00 Vr Total SGP: 0.00 Vr Total SGR: 0.00 Vr Total Otros: 5,425,755,389.14 Vr Total PGN: 0.00

Valor Total Preinversión: 0.00 Valor Total Inversión: 5,425,755,389.14 Valor Total Operación: 0.00 Solicitud de Trámite Presupuestal: 5,425,755,389.14

Información del Proceso de Viabilidad

Proceso de Viabilidad: 1200033

Fecha: 10/31/2020 11:53:29 PM

Tipo de Solicitud: Antes de Asignación de Proponente

Costo de las actividades

Año: 2019

Objetivo específico	Producto	Actividad	Costo de las actividades				Total
			Valor MGA	Valor Propios	Valor SGP	Valor Otros	
Mejorar las vías terciarias del municipio	Vía terciaria mejorada	Realizar obras preliminares localización y replanteo	0.00	0.00	0.00	30,000,000.00	30,000,000.00
Mejorar las vías terciarias del municipio	Vía terciaria mejorada	Construir la placa huella - Excavación mecánica en material común a nivel de subrasante (incluye retiro de sobrantes, transporte hasta escombrera y derecho de botadero)	0.00	0.00	0.00	30,000,000.00	30,000,000.00
Mejorar las vías terciarias del municipio	Vía terciaria mejorada	Interventoria	0.00	0.00	0.00	40,000,000.00	40,000,000.00
Mejorar las vías terciarias del municipio	Vía terciaria mejorada	Construir las obras de drenaje con la tubería y cabezales	0.00	0.00	0.00	20,000,000.00	20,000,000.00

Total vigente +/- modificaciones presupuestales distribuido.

Total Valor Propios	Total Valor SGP	Total Valor Otros	Total Proyecto
0.00	0.00	120,000,000.00	120,000,000.00

Guardar

- Anexar documentos soporte

Para anexar documentos debe seleccionar el módulo **Documentos de soporte**.

DOCUMENTOS DE SOPORTE

Administrador Suifp-Territorial

Información Básica del proyecto

Proyecto	Mejoramiento De Vía Mediante Pavimento Asfáltico En Frio De La Vía San Pedro-Arizona, Segunda Etapa Absc K3+743 A K6+543 Y De K25+427 Hasta K27+927, Municipio De Puerto Caicedo, Departamento De Putumayo		BPIN	20181719000009
Entidad	AGENCIA DE RENOVACIÓN DEL TERRITORIO			
Vigencia Inicial	2018	Vigencia Final	2021	Fase proyecto
Sector	TRANSPORTE	Mecanismo Oxi:	FIDUCIA	FACTIBILIDAD - FASE 3
Estado Proyecto	Registrado Actualizado	Estado Solicitud	Registrado Actualizado	
Vr Total Proyecto	13,018,476,741.00			Ir a la Mga Web a ver el Proyecto...
Vr Total Propios	0.00	Vr Total SGP	0.00	Vr Total SGR
Valor Total Preinversión	0.00	Valor Total Inversión	13,018,476,741.00	Valor Total Operación
			0.00	Vr Total Otros
			0.00	Solicitud de Trámite Presupuestal
				Vr Total PGN
				0.00

Al seleccionar este módulo, se habilitará la opción para el cargue de los documentos que soporte el ajuste, siempre y cuando cumplan con las extensiones: DOC, XLS, PDF, ZIP, RAR.

Archivos de Soporte del Proyecto (DOC,XLS,PDF,ZIP,RAR)

ALDIAR ARCHIVOS:

Archivos existentes

Editar	Eliminar	Descargar	Columna	Columna	Tipo	Fecha	Tipificación
Edite	Delete	https://portal.mga.dnp.gov.co/proyectos/93041/Documentos%20compartidos/MPICUE%20No.%2060%20(A%20K20).pdf			Estudio Técnico	2018-03-01 03:28	Seleccione un elemento de la lista
Edite	Delete	https://portal.mga.dnp.gov.co/proyectos/93041/Documentos%20compartidos/MPICUE%20No.%2061%20(A%20K20).pdf			Estudio Técnico	2018-03-01 03:28	Seleccione un elemento de la lista
Edite	Delete	https://portal.mga.dnp.gov.co/proyectos/93041/Documentos%20compartidos/MPICUE%20No.%2059%20(A%20K20).pdf			Estudio Técnico	2018-03-01 03:27	Seleccione un elemento de la lista
Edite	Delete	https://portal.mga.dnp.gov.co/proyectos/93041/Documentos%20compartidos/MPICUE%20No.%2057%20(A%20K20).pdf			Estudio Técnico	2018-03-01 03:26	Seleccione un elemento de la lista
Edite	Delete	https://portal.mga.dnp.gov.co/proyectos/93041/Documentos%20compartidos/MPICUE%20No.%2058%20(A%20K20).pdf			Estudio Técnico	2018-03-01 03:26	Seleccione un elemento de la lista
Edite	Delete	https://portal.mga.dnp.gov.co/proyectos/93041/Documentos%20compartidos/MEJORAL%20ESTUDIO%20TECNICO.pdf			Otro	2018-03-01 03:32	Seleccione un elemento de la lista
Edite	Delete	https://portal.mga.dnp.gov.co/proyectos/93041/Documentos%20compartidos/PLAN%20DE%20MANEJO%20AMBIENTAL.pdf			Estudio Técnico	2018-03-01 03:34	Seleccione un elemento de la lista
Edite	Delete	https://portal.mga.dnp.gov.co/proyectos/93041/Documentos%20compartidos/MPICUE%20No.%2061%20(A%20K20).pdf			Estudio Técnico	2018-03-01 03:32	Seleccione un elemento de la lista
Edite	Delete	https://portal.mga.dnp.gov.co/proyectos/93041/Documentos%20compartidos/MPICUE%20No.%2062%20(A%20K20).pdf			Estudio Técnico	2018-03-01 03:30	Seleccione un elemento de la lista

- Validar y enviar la solicitud de ajuste a la ART

Para finalizar el ajuste debe seleccionar el capítulo **Validar / Enviar**, esta opción permite validar cada capítulo y realizar el envío de la solicitud a la ART, siempre y cuando los capítulos hayan pasado exitosamente las validaciones. En caso de requerirlo puede realizar comentarios en el campo de **Observaciones**, posteriormente seleccionar el botón **Enviar**.

VALIDAR / ENVIAR

Administrador Suifp-Territorial

Información Básica del proyecto

Proyecto	Mejoramiento de vías terciarias en las veredas Santiago Peréz, Polecto, Cascarillo, Casa Verde, Balso, Casa de Zinc y San Sebastián del Municipio de Ataco, Tolima		BPIN	20181719000212
Entidad	AGENCIA DE RENOVACIÓN DEL TERRITORIO			
Vigencia Inicial	2018	Vigencia Final	2019	Fase proyecto
Sector	TRANSPORTE	Mecanismo Oxi:	FIDUCIA	FACTIBILIDAD - FASE 3
Estado Proyecto	Registrado Actualizado	Estado Solicitud	Antes de Asignación de Proponente - En actualización	
Vr Total Proyecto	5,425,755,389.14			Ir a la Mga Web a ver el Proyecto...
Vr Total Propios	0.00	Vr Total SGP	0.00	Vr Total SGR
Valor Total Preinversión	0.00	Valor Total Inversión	5,425,755,389.14	Valor Total Operación
			0.00	Vr Total Otros
			0.00	Solicitud de Trámite Presupuestal
				Vr Total PGN
				0.00

Información del Proceso de Viabilidad

Proceso de Viabilidad: 1290033
 Fecha: 10/31/2020 11:53:29 PH
 Tipo de Solicitud: Antes de Asignación de Proponente

Observaciones

Señor usuario: recuerde que podrá editar el proyecto en la MGA luego de 5 minutos de solicitar información.

Enviar

El sistema arrojará un mensaje de confirmación que dice “La solicitud fue enviada a proceso de verificación”.

BPIN - ART » AJUSTES AL PROYECTO

domingo, 1 de noviembre de 2020 FRANZ CRUZ ESGUERRA

La solicitud fue enviada a proceso de Verificación.

Información Básica del proyecto

Proyecto	Mejoramiento de vías terciarias en las veredas Santiago Pérez, Polecto, Cascarillo, Casa Verde, Balso, Casa de Zinc y San Sebastián del Municipio de Ataco, Tolima			BPIN	20181719000212
Entidad	AGENCIA DE RENOVACIÓN DEL TERRITORIO				
Vigencia Inicial	2018	Vigencia Final	2019	Fase proyecto	FACTIBILIDAD - FASE 3
Sector	TRANSPORTE				
Estado Proyecto	Registrado Actualizado	Estado Solicitud	Antes de Asignación de Proponente - En actualización		

Vr Total Proyecto	5,425,755,389.14	Ir a la Mga Web a ver el Proyecto...			
Vr Total Propios	0.00	Vr Total SGP	0.00	Vr Total SGR	0.00
Valor Total Preinversión	0.00	Valor Total Inversión	5,425,755,389.14	Valor Total Operación	0.00
				Vr Total Otros	5,425,755,389.14
				Solicitud de Trámite Presupuestal	0.00

Información del Proceso de Viabilidad

Proceso de Viabilidad	1290033
Fecha	10/31/2020 11:53:29 PM
Tipo de Solicitud	Antes de Asignación de Proponente

Cuando las validaciones no son exitosas, se presentan los mensajes correspondientes a las inconsistencias encontradas en la solicitud.

BPIN » AJUSTES AL PROYECTO

viernes, 23 de marzo de 2018 DIANA LOPEZ

Costos

Costos - Recursos SGP
Verificación exitosa

Costos - Otros Recursos
 El valor de los costos de las actividades para OTROS recursos 0 para la vigencia 2019 debe ser igual al valor de las fuentes de financiación para OTROS recursos 5,000,000,000. Ingrese a la opción Programación de Costos y realice el ajuste correspondiente.
 El valor de los costos de las actividades para OTROS recursos 688,481,087 para la vigencia 2020 debe ser igual al valor de las fuentes de financiación para OTROS recursos 0. Ingrese a la opción Programación de Costos y realice el ajuste correspondiente.

Costos - Recursos Propios
Verificación exitosa

Actividades fuera del horizonte
Verificación exitosa

En caso de que requiera eliminar la solicitud debe seleccionar el capítulo Eliminar solicitud y seleccionar el botón con el mismo nombre.

MIS PROYECTOS | BPIN - ART | DOCUMENTOS DE SOPORTE | Rol: Ejecutor Privado

Horizonte
 Fuentes de Financiación
 Actividades por Producto
 Programar costos de las actividades
 Validar / Enviar
Eliminar Solicitud

BPIN - ART » AJUSTES AL PROYECTO | Eliminar solicitud

domingo, 1 de noviembre de 2020 | FRANZ CRUZ ESGUERRA | Salir | Rol | Clave | Consultar Ayuda

VATLAANTEDB SUIFP_REG

Información Básica del proyecto

Proyecto: Mejoramiento de vías terciarias en las veredas Santiago Peréz, Polecto, Cascarillo, Casa Verde, Balso, Casa de Zinc y San Sebastián del Municipio de Ataco, Tolima | BPIN: 20181719000212

Entidad: AGENCIA DE RENOVACIÓN DEL TERRITORIO

Vigencia Inicial: 2018 | Vigencia Final: 2019 | Fase proyecto: FACTIBILIDAD - FASE 3

Sector: TRANSPORTE | Estado Proyecto: Registrado Actualizado | Estado Solicitud: Antes de Asignación de Proponente - En actualización

Vr Total Proyecto	5,425,755,389.14					
Vr Total Propios	0.00	Vr Total SGP	0.00	Vr Total SGR	0.00	Vr Total Otros
Valor Total Preinversión	0.00	Valor Total Inversión	5,425,755,389.14	Valor Total Operación	0.00	Solicitud de Trámite Presupuestal
						Vr Total PGN: 0.00

Información del Proceso de Viabilidad

Proceso de Viabilidad: 1290033
 Fecha: 10/31/2020 11:53:29 PM
 Tipo de Solicitud: Antes de Asignación de Proponente

Eliminar Solicitud

3.1.1.6. Proceso de viabilidad de ajustes antes de asignación de proponente

- Revisión del ajuste por la ART

Creada la solicitud de ajuste por parte del contribuyente, la ART procederá con la revisión del ajuste con el fin de validar que los cambios sean los mismos que se aprobaron en la solicitud de ajuste a costos al proyecto.

- Para revisar la solicitud de ajuste debe ingresar con los datos de acceso del usuario por el enlace <https://suifp-territorio.dnp.gov.co>, seleccionar el rol "Revisión del Ajuste". Seleccionar el menú BPIN – ART y el capítulo Ajustes ART.

DNP Departamento Nacional de Planeación | SUIFP SISTEMA UNIFICADO DE INVERSIONES Y FINANZAS PÚBLICAS

BPIN - ART | Rol: Revisión del Ajuste

AJUSTES ART

domingo, 1 de noviembre de 2020 | Administrador Suifp-Territorial | Salir | Rol | Clave | Consultar Ayuda

VATLAANTEDB SUIFP_REG

- Al seleccionar esta opción el sistema le mostrará los proyectos que se encuentran en bandeja para revisión.

BPIN - ART | Rol: Revisión del Ajuste | Viabilidad ART

AJUSTES ART

Revisión del Ajuste ART

Programar costos de las actividades
 Fuentes de Financiación
 Horizonte
 Actividades por Producto

BPIN - ART » AJUSTES ART | Administrador Suifp-Territorial | Salir | Rol | Clave | Consultar Ayuda

VATLAANTEDB SUIFP_REG

Sector	Entidad	Nombre proyecto	Código BPIN	Estado solicitud
TRANSPORTE	021400-AGENCIA DE RENOVACIÓN DEL TERRITORIO	Mejoramiento de vías terciarias en las veredas Santiago Peréz, Polecto, Cascarillo, Casa Verde, Balso, Casa de Zinc y San Sebastián del Municipio de Ataco, Tolima	20181719000212	Antes de Asignación de Proponente - Revisión Ajustes ART

- Pulse el ícono del lápiz para abrir el proyecto y proceder con la revisión del ajuste. En esta pantalla encontrará la información general del proyecto y el sistema habilitará el cuestionario de revisión del ajuste.

BPIN - ART Rol: Revisión del Ajuste

AJUSTES ART

- Revisión del Ajuste ART
- Programar costos de las actividades
- Fuentes de Financiación
- Horizonte
- Actividades por Producto

BPIN - ART - AJUSTES ART Viabilidad ART

domingo, 1 de noviembre de 2020 Administrador Suifp-Territorial Salir Rol Clave Consultar Ayuda

VATLANTEDB SUIFP_REG

Información Básica del proyecto

Proyecto Mejoramiento de vías terciarias en las veredas Santiago Peréz, Policito, Cascarillo, Casa Verde, Bako. BPIN 201817900212
 Casa de Zinc y San Sebastián del Municipio de Ataco, Tolima

Entidad AGENCIA DE RENOVACIÓN DEL TERRITORIO Fase proyecto FACTIBILIDAD - FASE 3
 Vigencia Inicial 2018 Vigencia Final 2019

Sector TRANSPORTE Estado Solicitud Antes de Asignación de Proponente - Revisión Ajustes ART

Estado Proyecto Registrado Actualizado Estado Solicitud

Vr Total Proyecto 5,425,755,389.14 Vr Total SGP 0.00 Vr Total SGR 0.00 Vr Total Otros 5,425,755,389.14 Vr Total PGN 0.00
 Valor Total 0.00 Valor Total Inversión 5,425,755,389.14 Valor Total Operación 0.00 Solicitud de Trámite Presupuestal

Regresar al buscador Ver respuestas cuestionario Ir a la Mga Web a ver el Proyecto...

Cuestionario Revisión del Ajuste

Pregunta	Descripción	Respuesta	Observación
¿Cumple con los criterios definidos para realizar el ajuste en el proyecto?		<input type="radio"/> Sí <input type="radio"/> No	

OBSERVACIONES VERIFICACIÓN DE REQUISITOS

Observaciones

Regresar al buscador Guardar

Las opciones de respuesta son “Sí” en el caso que el proyecto cumpla con lo requerido para realizar el ajuste y “No” en caso de que no cumpla; en el campo de observaciones deberá relacionar la información que considere pertinente de acuerdo con el tipo de respuesta.

d) En la parte inferior de la pantalla podrá consultar los soportes del proyecto cargados en el sistema de información.

ALOJAR ARCHIVOS:

Tipo de documento Seleccione un elemento de la lista

Examinar... No se ha seleccionado ningún archivo. Subir Archivo

Archivos existentes

Descargar	Tipo	Fecha	Tipificación
Rol : 1 - Cargado desde la MGA (31)			
https://portalmgd.dnp.gov.co/projects/302969/Documentos	Otro	2020-08-25 12:02	Seleccione un elemento de la lis
https://portalmgd.dnp.gov.co/projects/302969/Documentos	Documento técnico	2020-08-25 12:01	Seleccione un elemento de la lis
https://portalmgd.dnp.gov.co/projects/302969/Documentos	Documento técnico	2020-08-25 12:00	Seleccione un elemento de la lis
https://portalmgd.dnp.gov.co/projects/302969/Documentos	Documento técnico	2020-08-26 12:20	Seleccione un elemento de la lis

e) En el caso que la pregunta se responda con un “No”, es decir que el ajuste realizado al proyecto requiere de cambios; el sistema le presentará la siguiente pantalla, en donde podrá seleccionar **Devolver al Ejecutor Privado**.

Enviar a:

Devolver a Ejecutor Privado

Enviar

Regresar al buscador Anterior (Cuestionario)

- f) Si la pregunta del cuestionario se responde con “Si”, le aparecerá la siguiente pantalla que le permitirá enviar la solicitud de ajuste a la entidad nacional competente identificada en el sistema como cabeza de sector.

Enviar a:

Enviar a Cabeza de Sector

Enviar

Regresar al buscador Anterior (Cuestionario)

- Control de viabilidad por parte de la entidad nacional competente

La entidad nacional competente o su delegada contará con quince (15) días hábiles contados desde el momento en que la ART le transfiera el proyecto a través del SUIFP. Para llevar a cabo el proceso de viabilidad de los ajustes solicitados a proyectos de Obras por impuestos. Los pasos son los siguientes:

- a) Ingrese a SUIFP Territorio a través del siguiente enlace: <https://suifp-territorio.dnp.gov.co>, con el rol de **Control de viabilidad** si usted es la entidad nacional competente – cabeza de sector; si usted es una entidad adscrita o vinculada y ha sido delegado como entidad nacional competente debe ingresar con el rol **Entidad jefe de planeación**. En ambos casos este rol está a cargo del jefe de planeación de su entidad, podrá acceder con las mismas credenciales con las que ingresa a SUIFP PGN. Seleccione el módulo **BPIN – ART** y luego el capítulo **ajustes ART**.



- b) Para consultar los proyectos que están en la bandeja del usuario seleccione el capítulo viabilidad, allí podrá visualizar los proyectos para viabilizar, seleccione el proyecto de su interés. Pulse el ícono del lápiz para abrir el proyecto y preceder con la revisión del ajuste solicitado. En esta pantalla encontrará la información general del proyecto y el cuestionario de viabilidad del ajuste.

INICIO MIS PROYECTOS BPIN - ART BPIN REPORTES Rol: Control de Viabilidad

AJUSTES ART

- Viabilidad
- Programar costos de las actividades
- Fuentes de Financiación
- Horizonte
- Actividades por Producto

BPIN - ART - AJUSTES ART Viabilidad ART

domingo, 1 de noviembre de 2020 Administrador Suif-Territorial

VATLAITEDB SUIFP_REG

Información Básica del proyecto

Proyecto: Mejoramiento de vías terciarias en las veredas Santiago Peréz, Polecto, Cascarillo, Casa Verde, Baiso, Casa de Zinc y San Sebastián del Municipio de Ataco, Tolima BPIIN: 20181719000212

Entidad: AGENCIA DE RENOVACIÓN DEL TERRITORIO

Vigencia Inicial: 2018 Vigencia Final: 2019 Fase proyecto: FACTIBILIDAD - FASE 3

Sector: TRANSPORTE Estado Solicitud: Antes de Asignación de Proponente - Cabeza de Sector Jefe de Planeación

Estado Proyecto: Registrado Actualizado

Vr Total Proyecto: 5,425,755,389.14

Vr Total Propios: 0.00 Vr Total SGP: 0.00 Vr Total SGR: 0.00 Vr Total Otros: 5,425,755,389.14 Vr Total PGN: 0.00

Valor Total Preinversión: 0.00 Valor Total Inversión: 5,425,755,389.14 Valor Total Operación: 0.00 Solicitud de Trámite Presupuestal

Regresar al buscador
 Ver respuestas cuestionario

Viabilidad Ajustes Antes de Proponente

Pregunta	Descripción	Repesta	Observación
¿El ajuste en costos permite mantener en términos de cantidad y calidad la entrega de los bienes y servicios incluidos en el proyecto?		<input type="radio"/> Si <input type="radio"/> No	...
¿Cuenta el ajuste con los soportes y justificaciones que le permiten entender con claridad la razón del ajuste?		<input type="radio"/> Si <input type="radio"/> No	...
¿El ajuste realizado mantiene el alcance del proyecto, entendido como los objetivos generales y específicos, los productos y la localización cuando altera la definición técnica del proyecto?		<input type="radio"/> Si <input type="radio"/> No	...

- c) Las opciones de respuesta son "Si" en el caso que el proyecto cumpla con el requerimiento, "No" en caso de que no cumpla con el requerimiento, en el campo de observaciones deberá relacionar la información que considere pertinente de acuerdo con el tipo de respuesta.

OBSERVACIONES VERIFICACION DE REQUISITOS

Observaciones

Regresar al buscador Guardar

ALOJAR ARCHIVOS:

Tipo de documento Seleccione un elemento de la lista

Examinar... No se ha seleccionado ningún archivo. Subir Archivo

Archivos existentes

Descargar	Tipo	Fecha	Tipificación
Rol : 1 - Ejecutor Privado (231)			
https://portalmgd.dnp.gov.co/projects/82807/Document	Estudio Técnico	2020-02-21 08:14	Seleccione un elem
https://portalmgd.dnp.gov.co/projects/82807/Document	Otro	2020-02-21 08:39	Seleccione un elem
https://portalmgd.dnp.gov.co/projects/82807/Document	Documento técnico	2020-02-21 08:48	Seleccione un elem
https://portalmgd.dnp.gov.co/projects/82807/Document	Certificación	2020-02-21 07:54	Seleccione un elem
https://portalmgd.dnp.gov.co/projects/82807/Document	Otro	2020-02-04 07:26	Seleccione un elem
https://portalmgd.dnp.gov.co/projects/82807/Document	Otro	2020-02-04 07:26	Seleccione un elem

En la parte inferior del cuestionario de viabilidad podrá consultar los soportes del proyecto cargados en el sistema de información. En esta opción también podrá cargar documentos adicionales como conceptos entre otros.

- d) **Concepto sectorial no favorable de viabilidad:** En el caso que alguna de las preguntas se responda con un “No”, es decir que el ajuste solicitado no procede o requiere de modificaciones; el sistema le presentará la opción de devolver al ejecutor privado.

Enviar a: Devolver a Ejecutor Privado

Enviar

Regresar al buscador Anterior (Cuestionario)

- e) **Concepto sectorial favorable de viabilidad:** Si el proyecto cumple, y todas las preguntas del cuestionario se respondieron con “Si”, el sistema les permitirá **Enviar a Control Posterior de Viabilidad.**

Enviar a: Enviar a Control Posterior de Viabilidad

Enviar

Regresar al buscador Anterior (Cuestionario)

Al seleccionar la opción de Enviar a Control Posterior de Viabilidad el proyecto se enviará a la bandeja del DNP para que se proceda con el control de viabilidad.

- Control posterior de viabilidad por parte de las direcciones técnicas del DNP

Emitido el concepto de viabilidad sectorial a la propuesta de ajuste al proyecto de inversión, el DNP dentro de los diez (10) días siguientes a su recibo, emitirá el control posterior de viabilidad verificando únicamente que el proyecto cumpla con los requerimientos metodológicos señalados por el Departamento Nacional de Planeación y adelantará su registro en el SUIFP. Para llevar a cabo el proceso de control posterior de viabilidad de las solicitudes de ajuste a los proyectos de Obras por impuestos, la dirección técnica del DNP debe llevar a cabo los siguientes pasos:

- a) Ingrese a SUIFP Territorio a través del siguiente enlace: <https://suifp-territorio.dnp.gov.co>, con el rol de **Control Posterior de Viabilidad**. Este rol está a cargo del subdirector técnico, podrá acceder con las mismas credenciales con las que ingresa a SUIFP PGN. Seleccione el módulo **BPIN – ART** y luego el capítulo **Ajustes ART**.



- b) Para consultar los proyectos que están en la bandeja del usuario seleccione el capítulo **Ctrl Post Ajustes ART**, allí podrá visualizar los proyectos a viabilizar, seleccione el proyecto de su interés. Pulse el ícono del lápiz para abrir el proyecto y proceder con la revisión del ajuste solicitado. En esta pantalla encontrará la información general del proyecto y el cuestionario de viabilidad del ajuste.

INICIO MIS PROYECTOS BPIN BPIN - ART REPORTES Rol: Control Posterior Viabilidad

AJUSTES ART

- Ctrl Post Ajustes ART
- Programar costos de las actividades
- Fuentes de Financiación
- Horizonte
- Actividades por Producto

BPIN - ART - AJUSTES ART Ajuste ART

domingo, 1 de noviembre de 2020 Administrador Suifp-Territorial Salir Rol Clave Consultar Ayuda

VATLANTEDB SUIFP_REG

Información Básica del proyecto

Proyecto: Mejoramiento de vías terciarias en las veredas Santiago Pérez, Polecto, Cascarillo, Casa Verde, Balo, Casa de Zinc y San Sebastián del Municipio de Ataco, Tolima BPIN: 2018179000212

Entidad: AGENCIA DE RENOVACIÓN DEL TERRITORIO

Vigencia Inicial: 2018 Vigencia Final: 2019 Fase proyecto: FACTIBILIDAD - FASE 3

Sector: TRANSPORTE Estado Solicitud: Antes de Asignación de Proponente - Control Posterior Viabilidad

Vr Total Proyecto: 5.425.755.389.14

Vr Total Propios: 0.00 Vr Total SGP: 0.00 Vr Total SGR: 0.00 Vr Total Otros: 5.425.755.389.14 Vr Total PGN: 0.00

Valor Total Preinversión: 0.00 Valor Total Inversión: 5.425.755.389.14 Valor Total Operación: 0.00 Solicitud de Trámite Presupuestal

Regresar al buscador
Ver respuestas cuestionario

Control Post. Ajustes Antes de Proponente

Pregunta	Descripción	Respuesta	Observación
¿El ajuste en costos permite mantener en términos de cantidad y calidad la entrega de los bienes y servicios incluidos en el proyecto?		<input type="radio"/> Si <input type="radio"/> No	
¿Cuenta el ajuste con los soportes y justificaciones que le permiten entender con claridad la razón del ajuste?		<input type="radio"/> Si <input type="radio"/> No	
¿El ajuste realizado mantiene el alcance del proyecto, entendido como los objetivos generales y específicos, los productos y la localización cuando altera la definición técnica del proyecto?		<input type="radio"/> Si <input type="radio"/> No	

- c) Las opciones de respuesta son “Si” en el caso que el proyecto cumpla con el requerimiento, “No” en caso de que no cumpla con el requerimiento, en el campo de observaciones deberá relacionar la información que considere pertinente de acuerdo con el tipo de respuesta.

OBSERVACIONES VERIFICACION DE REQUISITOS

Observaciones

Regresar al buscador Guardar

ALOJAR ARCHIVOS:

Tipo de documento Seleccione un elemento de la lista

Examinar... No se ha seleccionado ningún archivo. Subir Archivo

Archivos existentes

Descargar	Tipo	Fecha	Tipificación
Rol : 1 - Ejecutor Privado (231)			
https://portalnga.dnp.gov.co/projects/82807/Document	Estudio Técnico	2020-02-21 08:14	Seleccione un elem
https://portalnga.dnp.gov.co/projects/82807/Document	Otro	2020-02-21 08:39	Seleccione un elem
https://portalnga.dnp.gov.co/projects/82807/Document	Documento técnico	2020-02-21 08:48	Seleccione un elem
https://portalnga.dnp.gov.co/projects/82807/Document	Certificación	2020-02-21 07:54	Seleccione un elem
https://portalnga.dnp.gov.co/projects/82807/Document	Otro	2020-02-04 07:26	Seleccione un elem
https://portalnga.dnp.gov.co/projects/82807/Document	Otro	2020-02-04 07:26	Seleccione un elem

En la parte inferior del cuestionario de viabilidad podrá consultar los soportes del proyecto cargados en el sistema de información. En esta opción también podrá cargar documentos adicionales como conceptos entre otros.

- d) **Concepto posterior no favorable de viabilidad:** En el caso que alguna de las preguntas se responda con un “No”, es decir que el ajuste solicitado no procede o requiere de modificaciones; el sistema le presentará la opción de Devolver al Ejecutor Privado.

- e) **Concepto posterior favorable de viabilidad:** Si el proyecto cumple, y todas las preguntas del cuestionario se respondieron con “Si”, aparecerá la siguiente imagen, al seleccionar la opción registrar el proyecto quedará en estado Registrado actualizado.

3.1.1.7. Actualización de fuentes del proyecto según aprobación del cupo CONFIS

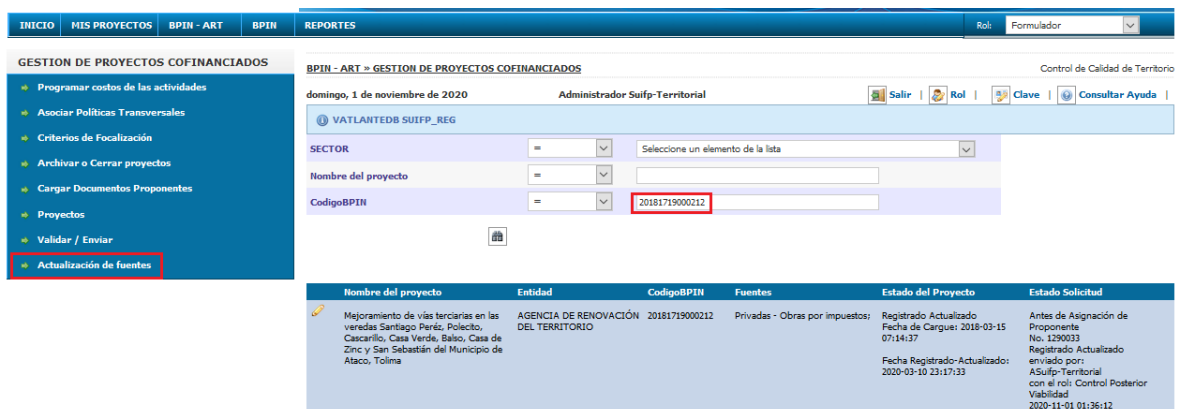
La ART tiene como función verificar y distribuir el cupo anual que asigna el Consejo Nacional de Política Fiscal (CONFIS) para la aprobación de las solicitudes de vinculación del impuesto que presenten los contribuyentes.

Una vez registrada la solicitud de ajuste antes de la ejecución por parte del contribuyente y aprobada por los respectivos controles de viabilidad en el caso que aplique, la ART procederá con la actualización de fuentes de acuerdo con la distribución del cupo CONFIS y la resolución de aprobación. Recuerde que no se podrá actualizar las fuentes del proyecto si se cuenta con una solicitud de ajuste en curso. A continuación, se presentan los pasos a seguir:

- a) Ingresar con los datos de acceso del usuario por el enlace <https://suifp-territorio.dnp.gov.co>, seleccionar el Rol **Formulador**. Seleccionar el módulo **BPIN – ART** y el capítulo **Gestión de Proyectos Cofinanciados**.



b) Al seleccionar el capítulo **Actualización de fuentes**, se habilitan unas opciones de búsqueda, las cuales pueden utilizarse para filtrar la información o simplemente dejarlas en blanco, y debe dar click en los binóculos para realizar la búsqueda. Para realizar la búsqueda del proyecto también puede hacerlo digitando el código BPIN.



c) Señalar sobre el ícono del lápiz, para que el sistema habilite la distribución de las Fuentes de Financiación, la asignación del contribuyente y la marcación del proyecto con cupo asignado. También podrá cargar documentos soporte en la opción de **alojar archivos**.

INICIO HIS PROYECTOS BPIN - ART BPIN REPORTES Rol: Formulador

GESTIÓN DE PROYECTOS COFINANCIADOS

- Programar costos de las actividades
- Asociar Políticas Transversales
- Criterios de Focalización
- Archivar o Cerrar proyectos
- Cargar Documentos Proponentes
- Proyectos
- Validar / Enviar
- Actualización de fuentes

BPIN - ART = GESTIÓN DE PROYECTOS COFINANCIADOS Control de Calidad de Territorio

domingo, 1 de noviembre de 2020 Administrador Suifp-Territorial Salir Rol Clave Consultar Ayuda

VATLANTEDB SUIFP_REG

Información Básica del proyecto

Proyecto: Mejoramiento de vías terciarias en las veredas Santiago Peréz, Polecto, Cascarillo, Casa Verde, Balso, Casa de Zinc y San Sebastián del Municipio de Ataco, Tolima BPIN: 20181719000212

Entidad: AGENCIA DE RENOVACIÓN DEL TERRITORIO

Vigencia Inicial: 2018 Vigencia Final: 2019 Fase proyecto: FACTIBILIDAD - FASE 3

Sector del proyecto: TRANSPORTE Estado Solicitud: Registrado Actualizado

Estado Proyecto: Registrado Actualizado

Vr Total Proyecto: 5,545,755,389.14 Ir a la Mga Web a ver el Proyecto...

Vr Total Propios: 0.00 Vr Total SGP: 0.00 Vr Total SGR: 0.00 Vr Total Otros: 5,545,755,389.14 Vr Total PGN: 0.00

Valor Total Preinversión: 0.00 Valor Total Inversión: 5,545,755,389.14 Valor Total Operación: 0.00 Solicitud de Trámite Presupuestal

Regresar al buscador

FUENTES DE FINANCIACIÓN Valores Solicitados por Vigencia

	2018	2019	TOTAL PROYECTO
OBRAS POR IMPUESTOS (ZOHAC)	5,425,755,389.14	120,000,000.00	5,545,755,389.14

Asignación de Proponente

Proponente: 800249860-1 - CELSIA VALOR: 55,457,553,890.14 eliminar

TOTAL FUENTES DISTRIBUIDAS: 0.00

Marcar Proyecto con cupo asignado Guardar Cancelar validar y Confirmar su registro

ALOJAR ARCHIVOS:

Tipo de documento: Seleccione un elemento de la lista

Examinar... No se ha seleccionado ningún archivo. Subir Archivo

Archivos existentes

Descargar	Tipo	Fecha	Tipificación
Rol: 1 - Ejecutor Privado (231)			
https://portalnga.dnp.gov.co/projects/82807/Document	Estudio Técnico	2020-02-21 08:14	Seleccione un elemento de la
https://portalnga.dnp.gov.co/projects/82807/Document	Otro	2020-02-21 08:39	Seleccione un elemento de la

d) Al seleccionar el botón **Guardar**, el sistema arroja un mensaje de confirmación.

Confirma Guardar?

Aceptar Cancelar

e) Posteriormente debe seleccionar el botón **Validar y confirmar su registro**, el sistema arrojará un mensaje de confirmación ya que después de aceptar no podrá realizar cambios en la asignación de proponentes.

confirma guardar? Después de validar y confirmar el registro, no se podrá realizar cambios en la asignación de proponentes

Aceptar Cancelar

3.2. Ajustes después de asignación de proponente

Estos se realizan durante la ejecución del proyecto e implican modificaciones que no afectan el alcance del proyecto. Estas modificaciones al proyecto no deberán cambiar el alcance del mismo, entendido como los objetivos generales y específicos, los productos y la localización cuando altera la definición técnica del proyecto. Los ajustes a realizar dentro de esta categoría son ajustes antes de ejecución y ajustes durante la ejecución.

3.2.1. Realización de ajustes antes de la ejecución

Estos corresponden a los ajustes a realizar con la firma del acta de inicio, que son los que se efectúan con el cronograma de obra aprobado, siendo un requisito previo al reporte de seguimiento en el SPI.

Tabla 7. Ajustes después de asignación de proponente: antes de ejecución

TIPOS DE AJUSTE (Variable para afectar en el SUIFP)		AJUSTES DESPUÉS DE ASIGNACIÓN DE PROPONENTE
		Ajustes en la etapa de preparación con la firma del acta de inicio
OBJETIVOS	Objetivo General	No aplica
	Objetivos específicos	No aplica
LOCALIZACIÓN	Alternativa de solución	No aplica
VALOR TOTAL INICIAL, afectado por modificación en:	Costo de las actividades existentes	Distribuir los costos entre las vigencias, sin afectar el valor total del proyecto
	Actividades nuevas	No aplica
	Horizonte: Períodos de la etapa de inversión	Ampliar
	Monto total del proyecto	No aplica
FUENTES		Distribución entre las vigencias del proyecto sin afectar el valor total aprobado por el CONFIS.
METAS E INDICADORES	Meta de producto	No aplica
	Meta de indicadores de producto y de gestión	Distribuir entre las vigencias del proyecto sin afectar el valor total de la meta.
	Programación de Metas de indicadores de producto y de gestión	Distribuir entre las vigencias del proyecto sin afectar el valor total de la meta.

Fuente: DIFP.

Para realizar este ajuste se debe crear la solicitud de acuerdo con los pasos presentados en el punto 3. Creación de solicitudes de ajuste a proyectos en el SUIFP. Al aceptar la creación de la solicitud, el sistema presenta los capítulos con las variables habilitadas para realizar el ajuste y la opción de menú que permite asociar documentos que soportan el ajuste.

Recuerde que los ajustes al proyecto deben ser congruentes con las fechas establecidas en el acta de inicio y por consiguiente con el cronograma del proyecto. Debe verificar que en el estado de la solicitud aparezca **Después de asignación de proponente – ajustes antes de la ejecución - en actualización.**

No podrá aumentar el valor total de proyecto, ni incluir nuevas actividades; no podrá aumentar el valor de las metas de los indicadores de producto y de gestión solo distribuirlas entre las vigencias del proyecto; y dentro de los documentos soporte es obligatorio el cargue del acta de inicio, para poder registrar el ajuste.

3.2.1.1. Ajuste al horizonte del proyecto

Para ampliar el horizonte del proyecto, debe seleccionar el capítulo **Horizonte**, y proceder a la actualización del año final del proyecto y confirmar.

AJUSTES AL PROYECTO

- Programar costos de las actividades
- Fuentes de Financiación
- Horizonte**
- Actividades por Producto
- Indicadores de producto
- Indicadores de gestión
- Validar / Enviar
- Eliminar Solicitud

BPIN - ART = AJUSTES AL PROYECTO

domingo, 1 de noviembre de 2020 FRANZ CRUZ ESGUERRA

Horizonte del proyecto

Salir | Rol | Clave | Consultar Ayuda

VATLANTEDB SUIFP_REG

Información Básica del proyecto

Proyecto	Mejoramiento de vías terciarias en las veredas Santiago Peréz, Polecto, Cascarillo, Casa Verde, Balso, Casa de Zinc y San Sebastián del Municipio de Ataco, Tolima		BPIN	20181719000212
Entidad	AGENCIA DE RENOVACIÓN DEL TERRITORIO			
Vigencia Inicial	2018	Vigencia Final	2019	Fase proyecto
Sector	TRANSPORTE			
Estado Proyecto	Registrado Actualizado		Estado Solicitud	Después de Asignación de Proponente - Ajustes antes de la ejecución - En actualización

Vr Total Proyecto: 5,545,755,389.14

Vr Total Propios	0.00	Vr Total SGP	0.00	Vr Total SGR	0.00	Vr Total Otros	5,545,755,389.14	Vr Total PGIH	0.00
Valor Total Preinversión	0.00	Valor Total Inversión	5,545,755,389.14	Valor Total Operación	0.00	Solicitud de Trámite Presupuestal			

Información del Proceso de Viabilidad

Proceso de Viabilidad: 1290029
 Fecha: 11/11/2020 12:57:49 PM
 Tipo de Solicitud: Después de Asignación de Proponente - Ajustes antes de la ejecución

Año final del proyecto MGA: 2018 Año final del proyecto a actualizar: 2020

Guardar

3.2.1.2. Ajuste a las fuentes de financiación

Posteriormente seleccionar el capítulo **Fuentes de financiación**, para disminuir o aumentar su valor entre vigencias, sin afectar el valor total de proyecto. Para actualizar la fuente de financiación debe seleccionar el ícono del lápiz para la vigencia que se requiere modificar o ajustar.

MIS PROYECTOS | BPIN - ART | DOCUMENTOS DE SOPORTE | Rol: Ejecutor Privado

BPIN - ART > AJUSTES AL PROYECTO | Ajustes Fuentes de Financiación Banco Territorial

domingo, 1 de noviembre de 2020 | FRANZ CRUZ ESGUERRA | Salir | Rol | Clave | Consultar Ayuda

VATLANTEDB SUIFP_REG

Información Básica del proyecto

Proyecto: Mejoramiento de vías terciarias en las veredas Santiago Peréz, Policito, Cascarrillo, Casa Verde, Baiso, Casa de Zinc y San Sebastián del Municipio de Ataco, Tolima | BPIN: 20181719000212

Entidad: AGENCIA DE RENOVACIÓN DEL TERRITORIO

Vigencia Inicial: 2018 | Vigencia Final: 2020 | Fase proyecto: FACTIBILIDAD - FASE 3

Sector: TRANSPORTE | Estado Proyecto: Registrado Actualizado | Estado Solicitud: Después de Asignación de Proponente - Ajustes antes de la ejecución - En actualización

Vr Total Proyecto: 5,545,755,389.14 | Vr Total Propios: 0.00 | Vr Total SGP: 0.00 | Vr Total SGR: 0.00 | Vr Total Otros: 5,545,755,389.14 | Vr Total PGI: 0.00

Valor Total Inversión: 5,545,755,389.14 | Valor Total Operación: 0.00 | Solicitud de Trámite Presupuestal

Información del Proceso de Viabilidad

Proceso de Viabilidad: 1290029 | Fecha: 11/1/2020 12:57:49 PM | Tipo de Solicitud: Después de Asignación de Proponente - Ajustes antes de la ejecución

Recursos Solicitados

Año	Valor
2018	5,425,755,389.14
2019	120,000,000.00
2020	0.00

Luego se debe seleccionar el botón **Agregar Fuente Financiación**, desplegar los campos requeridos para la creación de la fuente. Cuando se amplía el horizonte, se permite agregar en la nueva vigencia la fuente de financiación, en el campo **Tipo de Entidad** seleccionar la opción **Privadas** y en **Tipo de Recurso** seleccionar la opción **Obras por impuestos**, en valor relacionar el valor asignado para la vigencia y por último seleccionar el botón **Guardar**.

Año: 2020

Fuentes de Financiación

Etapa	Tipo Entidad	Entidad	Tipo Recurso	Valor Mga	Valor a Modificar
<input type="button" value="Agregar Fuente Financiación"/> <input type="button" value="Guardar"/>					
Etapas					
Etapa	Inversión				
Tipo de Entidad	Privadas				
Digite el Nombre de la Entidad	POR DEFINIR				
Tipo de Recurso	Obras por impuestos				
Valor:	100,000,000.00				
<input type="button" value="Guardar"/> <input type="button" value="Cancelar"/>					

3.2.1.3. Ajuste a las fechas de inicio de las actividades del proyecto

Para ajustar las fechas de inicio de las actividades, seleccionar el capítulo **Actividades por Producto**, es importante recordar que las fechas de las actividades deben estar dentro del horizonte del proyecto. Recuerde que en este tipo de ajuste no podrá adicionar actividades nuevas.

HIS PROYECTOS | BPIN - ART | DOCUMENTOS DE SOPORTE | Rol: Ejecutor Privado

AJUSTES AL PROYECTO

- Programar costos de las actividades
- Fuentes de Financiación
- Horizonte
- Actividades por Producto**
- Indicadores de producto
- Indicadores de gestión
- Validar / Enviar
- Eliminar Solicitud

BPIN - ART = AJUSTES AL PROYECTO | Actividades por Producto

domingo, 1 de noviembre de 2020 | FRANZ CRUZ ESGUERRA | Salir | Rol | Clave | Consultar Ayuda

VATLAITEDE SHIFP_REG

Información Básica del proyecto

Proyecto	Mejoramiento de vías terciarias en las veredas Santiago Peréz, Polanco, Cascaño, Casa Verde, Balo, Casa de Zinc y San Sebastián del Municipio de Ataco, Tolima		BPIN	20181719000212	
Entidad	AGENCIA DE RENOVACIÓN DEL TERRITORIO				
Vigencia Inicial	2018	Vigencia Final	2020	Fase proyecto	FACTIBILIDAD - FASE 3
Sector	TRANSPORTE				
Estado Proyecto	Registrado Actualizado		Estado Solicitud	Después de Asignación de Proponente - Ajustes antes de la ejecución - En actualización	

Vr Total Proyecto: 5.545.755.389.14

Vr Total Propios	0.00	Vr Total SGP	0.00	Vr Total SGR	0.00	Vr Total Otros	5.545.755.389.14	Vr Total PGN	0.00
Valor Total Inversión	0.00	Valor Total Inversión	5.545.755.389.14	Valor Total Operación	0.00	Solicitud de Trámite Presupuestal			

Información del Proceso de Viabilidad

Proceso de Viabilidad: 1290029
 Fecha: 11/1/2020 12:57:49 PM
 Tipo de Solicitud: Después de Asignación de Proponente - Ajustes antes de la ejecución

Actividades del Producto

Actividad	Objetivo específico	Producto				
Actividad	Mejorar las vías terciarias del municipio	Vía terciaria mejorada				
Actividad	Etapa	F. Inicial (dd-MM-aaaa)	F. Final (dd-MM-aaaa)	Ruta Crítica	C y T	
Realizar obras preliminares -Localización y replanteo	Inversión	1/1/2018	1/1/2019	S	N	
Construir la placa huella - Excavación mecánica en material común a nivel de subrasante (incluye retiro de sobrantes, transporte hasta escombrera y derecho de botadero)	Inversión	1/1/2018	1/1/2019	S	N	

Para la edición de la información de las actividades debe seleccionar el ícono del lápiz, se habilitará una nueva pantalla, la cual le permitirá la modificación de la fecha de inicio y fecha final de la actividad.

Editar Datos de la Actividad

Actividad: Construir la placa huella - Excavación mecánica en material común a nivel de subrasante (incluye retiro de sobrantes, transporte hasta escombrera y derecho de botadero)

Ciencia y Tecnología? Clasificador: Seleccione un elemento de la lista

Fecha Inicial: 01/01/2018 Fecha Final: 01/01/2020

Etapa: Inversión RC (Ruta Crítica): S1

Guardar Cancelar

3.2.1.4. Ajuste a los costos de las actividades

Para aumentar o disminuir los **costos de las actividades** debe dirigirse al **capítulo programar costos de las actividades**, seleccionar la vigencia (el procedimiento debe hacerse para cada vigencia del proyecto), y editar los valores de la columna **valor otros**. La sumatoria del valor de las actividades en la columna **valor otros**, debe coincidir con el valor ingresado para la fuente Obras por impuestos para cada vigencia. La columna **valor propios** y la columna **valor SGP**, deben presentar sus valores en cero.

HIS PROYECTOS | BPIN - ART | DOCUMENTOS DE SOPORTE | Rol: Ejecutor Privado

AJUSTES AL PROYECTO

Programar costos de las actividades
 Fuentes de Financiación
 Horizonte
 Actividades por Producto
 Indicadores de producto
 Indicadores de gestión
 Validar / Enviar
 Eliminar Solicitud

BPIN - ART - AJUSTES AL PROYECTO

domingo, 1 de noviembre de 2020 | FRANZ CRUZ ESQUERRA | Salir | Rol | Clave | Consultar Ayuda

VATLANTEDB SUIFP_REG

La operación se realizó con éxito.

Información Básica del proyecto

Proyecto: Mejoramiento de vías terciarias en las veredas Santiago Peréz, Polocito, Cascarillo, Casa Verde, Balso, Casa de Zinc y San Sebastián del Municipio de Ataco, Tolima | BPIN | 20181719000212

Entidad: AGENCIA DE RENOVACIÓN DEL TERRITORIO

Vigencia Inicial: 2018 | Vigencia Final: 2020 | Fase proyecto: FACTIBILIDAD - FASE 3

Sector: TRANSPORTE | Estado Solicitud: Después de Asignación de Proponente - Ajustes antes de la ejecución - En actualización

Vr Total Proyecto: 5.545.755.389,14

Vr Total Propios	0,00	Vr Total SGP	0,00	Vr Total SGR	0,00	Vr Total Otros	5.545.755.389,14	Vr Total PGN	0,00
Valor Total Preinversión	0,00	Valor Total Inversión	5.545.755.389,14	Valor Total Operación	0,00	Solicitud de Trámite Presupuestal			

Información del Proceso de Viabilidad

Proceso de Viabilidad: 1290029
 Fecha: 11/1/2020 12:57:49 PM
 Tipo de Solicitud: Después de Asignación de Proponente - Ajustes antes de la ejecución

Costo de las actividades

Año: 2020

Objetivo específico	Producto	Actividad	Costo de las actividades				Total
			Valor MGA	Valor Propios	Valor SGP	Valor Otros	
Mejorar las vías terciarias del municipio	Vía terciaria mejorada	Realizar obras preliminares -Localización y replanteo	0,00	0,00	0,00	25.000.000,00	25.000.000
Mejorar las vías terciarias del municipio	Vía terciaria mejorada	Construir la placa huella - Excavación mecánica en material común a nivel de subrasante (incluye retiro de sobrante, transporte hasta escombrera y derecho de botadero)	0,00	0,00	0,00	25.000.000,00	25.000.000
Mejorar las vías terciarias del municipio	Vía terciaria mejorada	Interventoría	0,00	0,00	0,00	25.000.000,00	25.000.000
Mejorar las vías terciarias del municipio	Vía terciaria mejorada	Construir las obras de drenaje con la tubería y cabezales	0,00	0,00	0,00	25.000.000,00	25.000.000

Total vigente +/- modificaciones presupuestales distribuido.			
Total Valor Propios	Total Valor SGP	Total Valor Otros	Total Proyecto
0,00	0,00	100.000.000,00	100.000.000,00

3.2.1.5. Ajuste a los indicadores de producto

Para ajustar la meta de los indicadores de producto, seleccionar el capítulo **Indicadores por Producto**. El sistema le presentará los indicadores de producto programados en el proyecto.

HIS PROYECTOS | BPIN - ART | DOCUMENTOS DE SOPORTE | Rol: Ejecutor Privado

AJUSTES AL PROYECTO

Programar costos de las actividades
 Fuentes de Financiación
 Horizonte
 Actividades por Producto
Indicadores de producto
 Indicadores de gestión
 Validar / Enviar
 Eliminar Solicitud

BPIN - ART - AJUSTES AL PROYECTO

domingo, 1 de noviembre de 2020 | FRANZ CRUZ ESQUERRA | Salir | Rol | Clave | Consultar Ayuda

VATLANTEDB SUIFP_REG

Información Básica del proyecto

Proyecto: Mejoramiento de vías terciarias en las veredas Santiago Peréz, Polocito, Cascarillo, Casa Verde, Balso, Casa de Zinc y San Sebastián del Municipio de Ataco, Tolima | BPIN | 20181719000212

Entidad: AGENCIA DE RENOVACIÓN DEL TERRITORIO

Vigencia Inicial: 2018 | Vigencia Final: 2020 | Fase proyecto: FACTIBILIDAD - FASE 3

Sector: TRANSPORTE | Estado Solicitud: Después de Asignación de Proponente - Ajustes antes de la ejecución - En actualización

Vr Total Proyecto: 5.545.755.389,14

Vr Total Propios	0,00	Vr Total SGP	0,00	Vr Total SGR	0,00	Vr Total Otros	5.545.755.389,14	Vr Total PGN	0,00
Valor Total Preinversión	0,00	Valor Total Inversión	5.545.755.389,14	Valor Total Operación	0,00	Solicitud de Trámite Presupuestal			

Información del Proceso de Viabilidad

Proceso de Viabilidad: 1290029
 Fecha: 11/1/2020 12:57:49 PM
 Tipo de Solicitud: Después de Asignación de Proponente - Ajustes antes de la ejecución

Indicadores de Producto del Proyecto

Agregar Indicador	Objetivo específico	Producto	U. Medida
	Mejorar las vías terciarias del municipio	Vía terciaria mejorada	Kilómetros de vías terciarias
Código	Indicador	Meta	U. Medida
240204100	Vía terciaria mejorada	2,5	Kilómetros

Al seleccionar el ícono del lápiz, se activará una pantalla que le permitirá modificar los valores relacionados con la meta de producto, para cada vigencia programada en el proyecto. Recuerde que puede distribuir entre las vigencias del proyecto sin afectar el valor total de la meta.

Metas de Indicadores de Producto del Producto

Objetivo: Mejorar las vías terciarias del municipio Producto: Vía terciaria mejorada
 Indicador: Vía terciaria mejorada Código Indicador: 240204100

Vigencia	Meta MGA	Meta Solicitada
2018	0.0000	1.0000
2019	0.0000	1.0000
2020	0.0000	0.5000

Guardar Cancelar

3.2.1.6. Ajuste a los indicadores de gestión

Para ajustar la meta de los indicadores de gestión, seleccionar el capítulo **Indicadores de gestión**. El sistema le presentará los indicadores de gestión programados en el proyecto.

MIS PROYECTOS BPIN - ART DOCUMENTOS DE SOPORTE Rol: Ejecutor Privado

BPIN - ART = AJUSTES AL PROYECTO Indidores de gestión

domingo, 1 de noviembre de 2020 FRANZ CRUZ ESGUERRA Salir Rol Clave Consultar Ayuda

VATLANTEB8 SUIFP_REG

Información Básica del proyecto

Proyecto: Mejoramiento de vías terciarias en las veredas Santiago Peréz, Polecho, Cascañillo, Casa Verde, Balso, Casa de Zinc y San Sebastián del Municipio de Atazo, Tolima BPIN 20181719000212

Entidad: AGENCIA DE RENOVACIÓN DEL TERRITORIO

Vigencia Inicial: 2018 Vigencia Final: 2020 Fase proyecto: FACTIBILIDAD - FASE 3

Sector: TRANSPORTE

Estado Proyecto: Registrado Actualizado Estado Solicitud: Después de Asignación de Proponente - Ajustes antes de la ejecución - En actualización

Vr Total Proyecto: 5,545,755,389.14 Vr Total SGF: 0.00 Vr Total SGR: 0.00 Vr Total Otros: 5,545,755,389.14 Vr Total PGN: 0.00

Valor Total Preinversión: 0.00 Valor Total Inversión: 5,545,755,389.14 Valor Total Operación: 0.00 Solicitud de Trámite Presupuestal

Información del Proceso de Viabilidad

Proceso de Viabilidad: 1290029

Fecha: 11/1/2020 12:57:49 PM

Tipo de Solicitud: Después de Asignación de Proponente - Ajustes antes de la ejecución

Indicadores de Gestión del Proyecto

Código	Indicador	Unidad de Medida	Metas por Vigencia
9900G054	Informes De Interventoria Realizados	Número	

Al seleccionar el ícono del lápiz, se activará una pantalla que le permitirá modificar los valores relacionados con la meta del indicador de gestión, para cada vigencia programada en el proyecto. Recuerde que puede distribuir entre las vigencias del proyecto sin afectar el valor total de la meta.

Metas de Indicadores de Gestión del Proyecto

Indicador: Informes De Interventoria Realizados Código Indicador: 9900G054

Vigencia	Meta MGA	Meta Solicitada
2018	1	1.00
2019	0	1.00
2020	0	1.00

Guardar Cancelar

3.2.1.7. Anexar documentos soporte

Para anexar documentos debe seleccionar el módulo **documentos de soporte**. Al seleccionar este módulo, se habilitará la opción para el cargue de los documentos que soporte el ajuste, siempre y cuando cumplan con las extensiones: DOC, XLS, PDF, ZIP, RAR.

Recuerde que es obligatorio el cargue del acta de inicio del proyecto. Para hacerlo debe seleccionar en el listado presentado por Tipo de documento la opción **Acta de inicio Oxi** y cargar el respectivo soporte.

3.2.1.8. Validar y enviar la solicitud de ajuste a la ART

Para finalizar el ajuste debe seleccionar el capítulo **validar / enviar**, esta opción permite validar cada capítulo y realizar el envío de la solicitud a la ART, siempre y cuando los capítulos hayan pasado exitosamente las validaciones. En caso de requerirlo puede realizar comentarios en el campo de **observaciones**, posteriormente seleccionar el botón **enviar**.

El sistema arrojará un mensaje de confirmación que dice “la solicitud fue enviada a proceso de verificación”.

MIS PROYECTOS | BPIN - ART | DOCUMENTOS DE SOPORTE | Rol: Ejecutor Privado

BPIN - ART - AJUSTES AL PROYECTO | domingo, 1 de noviembre de 2020 | FRANZ CRUZ ESGUERRA

VATLANTEDB SUIFP_REG

La solicitud fue enviada a proceso de Verificación.

Información Básica del proyecto

Proyecto	Mejoramiento de vías terciarias en las veredas Santiago Peré, Polecho, Cascarillo, Casa Verde, Balso, Casa de Zinc y San Sebastián del Municipio de Ataco, Tolima			BPIN	20181719000212
Entidad	AGENCIA DE RENOVACIÓN DEL TERRITORIO				
Vigencia Inicial	2018	Vigencia Final	2020	Fase proyecto	FACTIBILIDAD - FASE 3
Sector	TRANSPORTE				
Estado Proyecto	Registrado Actualizado	Estado Solicitud	Después de Asignación de Proponente - Ajustes antes de la ejecución - En actualización		

Vr Total Proyecto	5.545.755.389.14	Vr Total SGP	0.00	Vr Total SGR	0.00	Vr Total Otros	5.545.755.389.14	Vr Total PGN	0.00
Valor Total Preinversión	0.00	Valor Total Inversión	5.545.755.389.14	Valor Total Operación	0.00	Solicitud de Trámite Presupuestal			

Información del Proceso de Viabilidad

Proceso de Viabilidad: 1290029
 Fecha: 11/1/2020 12:57:49 PM
 Tipo de Solicitud: Después de Asignación de Proponente - Ajustes antes de la ejecución

Cuando las validaciones no son exitosas, se presentan los mensajes correspondientes a las inconsistencias encontradas en la solicitud.

viernes, 23 de marzo de 2018 | DIANA LOPEZ | Salir | Rol | Clave | Consultar Ayuda

VCENTAURO.SUIFP_REG

Costos

Costos - Recursos SGP
Verificación exitosa

Costos - Otros Recursos

El valor de los costos de las actividades para OTROS recursos 0 para la vigencia 2019 debe ser igual al valor de las fuentes de financiación para OTROS recursos 5,000,000,000. Ingrese a la opción Programación de Costos y realice el ajuste correspondiente.

El valor de los costos de las actividades para OTROS recursos 688,481,087 para la vigencia 2020 debe ser igual al valor de las fuentes de financiación para OTROS recursos 0. Ingrese a la opción Programación de Costos y realice el ajuste correspondiente.

Costos - Recursos Propios
Verificación exitosa

Actividades fuera del horizonte
Verificación exitosa

En caso de que requiera eliminar la solicitud debe seleccionar el capítulo **Eliminar Solicitud** y seleccionar el botón con el mismo nombre.

MIS PROYECTOS | BPIN - ART | DOCUMENTOS DE SOPORTE | Rol: Ejecutor Privado

BPIN - ART - AJUSTES AL PROYECTO | domingo, 1 de noviembre de 2020 | FRANZ CRUZ ESGUERRA

VATLANTEDB SUIFP_REG

Información Básica del proyecto

Proyecto	Mejoramiento de vías terciarias en las veredas Santiago Peré, Polecho, Cascarillo, Casa Verde, Balso, Casa de Zinc y San Sebastián del Municipio de Ataco, Tolima			BPIN	20181719000212
Entidad	AGENCIA DE RENOVACIÓN DEL TERRITORIO				
Vigencia Inicial	2018	Vigencia Final	2020	Fase proyecto	FACTIBILIDAD - FASE 3
Sector	TRANSPORTE				
Estado Proyecto	Registrado Actualizado	Estado Solicitud	Después de Asignación de Proponente - Ajustes antes de la ejecución - En actualización		

Vr Total Proyecto	5.545.755.389.14	Vr Total SGP	0.00	Vr Total SGR	0.00	Vr Total Otros	5.545.755.389.14	Vr Total PGN	0.00
Valor Total Preinversión	0.00	Valor Total Inversión	5.545.755.389.14	Valor Total Operación	0.00	Solicitud de Trámite Presupuestal			

Información del Proceso de Viabilidad

Proceso de Viabilidad: 1290029
 Fecha: 11/1/2020 12:57:49 PM
 Tipo de Solicitud: Después de Asignación de Proponente - Ajustes antes de la ejecución

Eliminar Solicitud

3.2.2. Realización de ajustes durante ejecución

Los ajustes durante la ejecución son autorizados en todos los casos por la entidad nacional competente y se producen por cambios en el proyecto, caso fortuito o fuerza mayor.

Tabla 8. Ajustes después de asignación de proponente: después de ejecución

TIPOS DE AJUSTE (Variable para afectar en el SUIFP)		AJUSTES DESPUÉS DE DESIGNACIÓN DE PROPONENTE
		Ajustes durante la ejecución
OBJETIVOS	Objetivo General	No aplica
	Objetivos específicos	No aplica
LOCALIZACIÓN	Alternativa de solución	Modificación únicamente de la localización específica (Aplica siempre y cuando no altere la definición técnica del proyecto)
VALOR TOTAL INICIAL, afectado por modificación en:	Costo de las actividades existentes	Aumentar o disminuir el valor y redistribuir los costos entre las vigencias del proyecto
	Actividades nuevas	Incluir
	Horizonte: Períodos de la etapa de inversión	Ampliar
	Monto total del proyecto	No aplica
FUENTES		Redistribuir recursos entre las vigencias del proyecto
METAS E INDICADORES	Meta de producto	Aumentar o distribuir entre las vigencias del proyecto
	Meta de indicadores de producto y de gestión	Aumentar o distribuir entre las vigencias del proyecto
	Programación de Metas de indicadores de producto y de gestión	Aumentar o distribuir entre las vigencias del proyecto

Fuente: DIFP.

Para realizar este ajuste se debe crear la solicitud de acuerdo con los pasos presentados en el punto 3. Creación de solicitudes de ajuste a proyectos en el SUIFP. Al aceptar la creación de la solicitud, el sistema presenta los capítulos con las variables habilitadas para realizar el ajuste y la opción de menú que permite asociar documentos que soportan el ajuste.

MIS PROYECTOS | BPIN - ART | DOCUMENTOS DE SOPORTE | Rol: Ejecutor Privado

AJUSTES AL PROYECTO | Creación de Solicitudes de Ajustes

domingo, 1 de noviembre de 2020 | FRANZ CRUZ ESGUERRA

VATLANTEDB SUIFP_REG

Se creó exitosamente la solicitud, No. 1290030

Información Básica del proyecto

Proyecto	Mejoramiento de vías terciarias en las veredas Santiago Peréz, Polecto, Cascarillo, Casa Verde, Balso, Casa de Zinc y San Sebastián del Municipio de Ataco, Tolima		BPIN	20181719000212	
Entidad	AGENCIA DE RENOVACIÓN DEL TERRITORIO				
Vigencia Inicial	2018	Vigencia Final	2020	Fase proyecto	FACTIBILIDAD - FASE 3
Sector	TRANSPORTE				
Estado Proyecto	Registrado Actualizado	Estado Solicitud	Después de Asignación de Proponente - Ajustes durante la ejecución - En actualización		

Vr Total Proyecto 5,545,755,389.00

Vr Total Propios	0.00	Vr Total SGP	0.00	Vr Total SGR	0.00	Vr Total Otros	5,545,755,389.00	Vr Total PGN	0.00
Valor Total Preinversión	0.00	Valor Total Inversión	5,545,755,389.00	Valor Total Operación	0.00	Solicitud de Trámite Presupuestal			

Información del Proceso de Viabilidad

Proceso de Viabilidad: 1290030
 Fecha: 11/11/2020 2:27:51 PM
 Tipo de Solicitud: Después de Asignación de Proponente - Ajustes durante la ejecución

Debe verificar que en el estado de la solicitud aparezca **Después de Asignación de Proponente – Ajustes durante la ejecución - En actualización**.

3.2.2.1. Ajuste al horizonte del proyecto

Para ampliar el horizonte del proyecto, debe seleccionar el capítulo **Horizonte**, y proceder a la actualización del año final del proyecto y confirmar.

MIS PROYECTOS | BPIN - ART | DOCUMENTOS DE SOPORTE | Rol: Ejecutor Privado

AJUSTES AL PROYECTO | Horizonte del proyecto

domingo, 1 de noviembre de 2020 | FRANZ CRUZ ESGUERRA

VATLANTEDB SUIFP_REG

Información Básica del proyecto

Proyecto	Mejoramiento de vías terciarias en las veredas Santiago Peréz, Polecto, Cascarillo, Casa Verde, Balso, Casa de Zinc y San Sebastián del Municipio de Ataco, Tolima		BPIN	20181719000212	
Entidad	AGENCIA DE RENOVACIÓN DEL TERRITORIO				
Vigencia Inicial	2018	Vigencia Final	2020	Fase proyecto	FACTIBILIDAD - FASE 3
Sector	TRANSPORTE				
Estado Proyecto	Registrado Actualizado	Estado Solicitud	Después de Asignación de Proponente - Ajustes durante la ejecución - En actualización		

Vr Total Proyecto 5,545,755,389.00

Vr Total Propios	0.00	Vr Total SGP	0.00	Vr Total SGR	0.00	Vr Total Otros	5,545,755,389.00	Vr Total PGN	0.00
Valor Total Preinversión	0.00	Valor Total Inversión	5,545,755,389.00	Valor Total Operación	0.00	Solicitud de Trámite Presupuestal			

Información del Proceso de Viabilidad

Proceso de Viabilidad: 1290030
 Fecha: 11/11/2020 2:27:51 PM
 Tipo de Solicitud: Después de Asignación de Proponente - Ajustes durante la ejecución

Año final del proyecto MGA	Año final del proyecto a actualizar
2018	2020
Guardar	

3.2.2.2. Ajuste a las fuentes de financiación

Posteriormente seleccionar el capítulo **Fuentes de financiación**, para disminuir o aumentar su valor entre vigencias, sin afectar el valor total de proyecto. Para actualizar la fuente de financiación debe seleccionar el ícono del lápiz para la vigencia que se requiere modificar o ajustar.

HIS PROYECTOS | BPIN - ART | DOCUMENTOS DE SOPORTE | Rol: Ejecutor Privado

BPIN - ART - AJUSTES AL PROYECTO | Ajustes Fuentes de Financiación Banco Territorial

domingo, 1 de noviembre de 2020 | FRANZ CRUZ ESGUERRA | Salir | Rol | Clave | Consultar Ayuda

VATLAITEDB SULFP_REG

Información Básica del proyecto

Proyecto	Mejoramiento de vías terciarias en las veredas Santiago Paré, Polecto, Cascafillo, Casa Verde, Balto, Casa de Zinc y San Sebastián del Municipio de Ataco, Tolima		BPIN	20181719000212		
Entidad	AGENCIA DE RENOVACIÓN DEL TERRITORIO					
Vigencia Inicial	2018	Vigencia Final	2020	Fase proyecto	FACTIBILIDAD - FASE 3	
Sector	TRANSPORTE					
Estado Proyecto	Registrado Actualizado		Estado Solicitud	Después de Asignación de Proponente - Ajustes durante la ejecución - En actualización		
Vr Total Proyecto	5.545.755.389.00	Vr Total Propios	0.00	Vr Total SGP	0.00	
Vr Total SGR	0.00	Vr Total SGR	0.00	Vr Total Otros	5.545.755.389.00	
Valor Total Preinversión	0.00	Valor Total Inversión	5.545.755.389.00	Valor Total Operación	0.00	
				Solicitud de Trámite Prepresupuestal	Vr Total PGI	0.00

Información del Proceso de Viabilidad

Proceso de Viabilidad: 1290030
 Fecha: 11/1/2020 2:27:51 PM
 Tipo de Solicitud: Después de Asignación de Proponente - Ajustes durante la ejecución

Recursos Solicitados

Año	Valor
2018	5,325,755,389.00
2019	120,000,000.00
2020	100,000,000.00

Luego se debe seleccionar el botón **Agregar Fuente Financiación**, desplegar los campos requeridos para la creación de la fuente. Cuando se amplía el horizonte, se permite agregar en la nueva vigencia la fuente de financiación, en valor relacionar el valor asignado para la vigencia y por último seleccionar el botón **Guardar**.

Recursos Solicitados

Año	Valor
2018	4,325,755,389.00
2019	620,000,000.00
2020	600,000,000.00

Fuentes de Financiación

Año: 2018

Etapa	Tipo Entidad	Entidad	Tipo Recurso	Valor Mga	Valor a Modificar
Inversión	Privadas	Recursos obras por impuestos	Obras por impuestos	5,425,755,389.00	4,325,755,389.00

Agregar Fuente Financiación | Guardar

3.2.2.3. Ajuste a las fechas de inicio de las actividades del proyecto

Para ajustar las fechas de inicio de las actividades, seleccionar el capítulo **Actividades por Producto**; es importante recordar que las fechas de las actividades deben estar dentro del horizonte del proyecto.

HIS PROYECTOS | BPIN - ART | DOCUMENTOS DE SOPORTE | Rol: Ejecutor Privado

AJUSTES AL PROYECTO

- Programar costos de las actividades
- Fuentes de Financiación
- Horizonte
- Actividades por Producto**
- Indicadores de producto
- Indicadores de gestión
- Localización
- Validar / Enviar
- Eliminar Solicitud

BPIN - ART = AJUSTES AL PROYECTO | Actividades por Producto

domingo, 1 de noviembre de 2020 | FRANZ CRUZ ESGUERRA | Salir | Rol | Clave | Consultar Ayuda

VATLANTEDB SUIFP_REG

Información Básica del proyecto

Proyecto: Mejoramiento de vías terciarias en las veredas Santiago Perús, Polocto, Cascarillo, Casa Verde, Balco, Casa de Zinc y San Sebastián del Municipio de Ataco, Tolima | BPIN: 20181719000212

Entidad: AGENCIA DE RENOVACIÓN DEL TERRITORIO

Vigencia Inicial: 2018 | Vigencia Final: 2020 | Fase proyecto: FACTIBILIDAD - FASE 3

Sector: TRANSPORTE

Estado Proyecto: Registrado Actualizado | Estado Solicitud: Después de Asignación de Proponente - Ajustes durante la ejecución - En actualización

Vr Total Proyecto: 5.545.755.389,00

Vr Total Propios	0,00	Vr Total SGP	0,00	Vr Total SGR	0,00	Vr Total Otros	5.545.755.389,00	Vr Total PGI	0,00
Valor Total Preinversión	0,00	Valor Total Inversión	5.545.755.389,00	Valor Total Operación	0,00	Solicitud de Trámite Presupuestal			

Información del Proceso de Viabilidad

Proceso de Viabilidad: 1290030
 Fecha: 11/1/2020 2:27:51 PM
 Tipo de Solicitud: Después de Asignación de Proponente - Ajustes durante la ejecución

Actividades del Producto:

Agregar Actividad	Objetivo específico	Producto					
<input type="checkbox"/>	Mejorar las vías terciarias del municipio	Vía terciaria mejorada					
Actividad	Etapas	F. Inicial (dd-MMM-aaaa)	F. Final (dd-MMM-aaaa)	Ruta Crítica	C y T		
Realizar obras preliminares -Localización y replanteo	Inversión	1/1/2018	1/1/2020	S	N		
Construir la placa huella - Excavación mecánica en material común a nivel de subrasante (incluye retiro de sobrantes, transporte hasta escombrera y derecho de botadero)	Inversión	1/1/2018	1/1/2020	S	N		

En caso de requerirse pueden incluirse actividades, también eliminarlas, siempre y cuando, las actividades a eliminar hayan sido agregadas durante la solicitud.

HIS PROYECTOS | BPIN - ART | DOCUMENTOS DE SOPORTE | Rol: Ejecutor Privado

AJUSTES AL PROYECTO

- Programar costos de las actividades
- Fuentes de Financiación
- Horizonte
- Actividades por Producto**
- Indicadores de producto
- Indicadores de gestión
- Localización
- Validar / Enviar
- Eliminar Solicitud

BPIN - ART = AJUSTES AL PROYECTO | Actividades por Producto

domingo, 1 de noviembre de 2020 | FRANZ CRUZ ESGUERRA | Salir | Rol | Clave | Consultar Ayuda

VATLANTEDB SUIFP_REG

Información Básica del proyecto

Proyecto: Mejoramiento de vías terciarias en las veredas Santiago Perús, Polocto, Cascarillo, Casa Verde, Balco, Casa de Zinc y San Sebastián del Municipio de Ataco, Tolima | BPIN: 20181719000212

Entidad: AGENCIA DE RENOVACIÓN DEL TERRITORIO

Vigencia Inicial: 2018 | Vigencia Final: 2020 | Fase proyecto: FACTIBILIDAD - FASE 3

Sector: TRANSPORTE

Estado Proyecto: Registrado Actualizado | Estado Solicitud: Después de Asignación de Proponente - Ajustes durante la ejecución - En actualización

Vr Total Proyecto: 5.545.755.389,00

Vr Total Propios	0,00	Vr Total SGP	0,00	Vr Total SGR	0,00	Vr Total Otros	5.545.755.389,00	Vr Total PGI	0,00
Valor Total Preinversión	0,00	Valor Total Inversión	5.545.755.389,00	Valor Total Operación	0,00	Solicitud de Trámite Presupuestal			

Información del Proceso de Viabilidad

Proceso de Viabilidad: 1290030
 Fecha: 11/1/2020 2:27:51 PM
 Tipo de Solicitud: Después de Asignación de Proponente - Ajustes durante la ejecución

Actividades del Producto:

Agregar Actividad	Objetivo específico	Producto					
<input checked="" type="checkbox"/>	Mejorar las vías terciarias del municipio	Vía terciaria mejorada					
Actividad	Etapas	F. Inicial (dd-MMM-aaaa)	F. Final (dd-MMM-aaaa)	Ruta Crítica	C y T		
Realizar obras preliminares -Localización y replanteo	Inversión	1/1/2018	1/1/2020	S	N		
Construir la placa huella - Excavación mecánica en material común a nivel de subrasante (incluye retiro de sobrantes, transporte hasta escombrera y derecho de botadero)	Inversión	1/1/2018	1/1/2020	S	N		

Para la edición de la información de las actividades debe seleccionar el ícono del lápiz, se habilitará una nueva pantalla, la cual le permitirá la modificación de la fecha de inicio y fecha final de la actividad.

Editar Datos de la Actividad

Actividad: Realizar obras preliminares -Localización y replanteo

Ciencia y Tecnología? | Clasificador: Seleccione un elemento de la lista

Fecha Inicial: 01/01/2018 | Fecha Final: 01/01/2020

Etapas: Inversión | RC (Ruta Crítica): SI

Guardar | Cancelar

Recuerde que solo puede eliminar actividades que se creen con la solicitud de ajuste, para realizarlo seleccione el ícono del signo menos que se encuentra en color rojo, a hacerlo el sistema le presenta la opción que permite cancelar dicha eliminación.

MIS PROYECTOS | BPIN - ART | DOCUMENTOS DE SOPORTE | Rol: Ejecutor Privado

AJUSTES AL PROYECTO

Programar costos de las actividades
 Fuentes de Financiación
 Horizonte
 Actividades por Producto
 Indicadores de producto
 Indicadores de gestión
 Localización
 Validar / Enviar
 Eliminar Solicitud

BPIN - ART > AJUSTES AL PROYECTO

domingo, 1 de noviembre de 2020 | FRANZ CRUZ ESGUERRA

VATLAITEDEB SUIFFP_REG

Actividades por Producto

Información Básica del proyecto

Proyecto	Mejoramiento de vías terciarias en las veredas Santiago Peréz, Polecito, Cascarillo, Casa Verde, Balso, Casa de Zinc y San Sebastián del Municipio de Ataco, Tolima			BPIN	20181719000212
Entidad	AGENCIA DE RENOVACIÓN DEL TERRITORIO				
Vigencia Inicial	2018	Vigencia Final	2020	Fase proyecto	FACTIBILIDAD - FASE 3
Sector	TRANSPORTE				
Estado Proyecto	Registrado Actualizado		Estado Solicitud	Después de Asignación de Proponente - Ajustes durante la ejecución - En actualización	

Vr Total Proyecto: 5.545.755.389,00

Vr Total Propios	0,00	Vr Total SGP	0,00	Vr Total SGR	0,00	Vr Total Otros	5.545.755.389,00	Vr Total PGIN	0,00
Valor Total Preinversión	0,00	Valor Total Inversión	5.545.755.389,00	Valor Total Operación	0,00	Solicitud de Trámite Presupuestal			

Información del Proceso de Viabilidad

Proceso de Viabilidad: 1290030
 Fecha: 11/1/2020 2:27:51 PM
 Tipo de Solicitud: Después de Asignación de Proponente - Ajustes durante la ejecución

Actividades del Producto:

Agrupar Actividad	Objetivo específico	Producto				
Realizar obras preliminares -Localización y replanteo	Inversión	1/1/2018	1/1/2020	S	N	
Construir la placa huella - Excavación mecánica en material común a nivel de subrasante (incluye retro de sobrantes, transporte hasta escombrera y derecho de botadero)	Inversión	1/1/2018	1/1/2020	S	N	
Interventoría	Inversión	1/1/2018	1/1/2020	S	N	
Construir las obras de drenaje con la tubería y cabezales	Inversión	1/1/2018	1/1/2020	S	N	
Construir de las obras de drenaje con cajas de recolección - Excavación manual 2,0 m * 2,00 m * 2,75 m.	Inversión	1/1/2018	12/31/2018	S	N	
ATU - administración, imprevistos y utilidades	Inversión	1/1/2018	12/31/2018	S	N	
CONSTRUIR OBRAS DE DRENAJE	Inversión	1/1/2019	1/1/2020	N	N	

Guardar

3.2.2.4. Ajuste a los costos de las actividades

Para aumentar o disminuir los **costos de las actividades** debe dirigirse al **capítulo Programar costos de las actividades**, seleccionar la vigencia (el procedimiento debe hacerse para cada vigencia del proyecto), y editar los valores de la columna **Valor otros**. La sumatoria del valor de las actividades en la columna **Valor otros**, debe coincidir con el valor ingresado para la fuente Obras por impuestos para cada vigencia. La columna **Valor propios** y la columna **Valor SGP**, deben presentar sus valores en cero.

MIS PROYECTOS | BPIN - ART | DOCUMENTOS DE SOPORTE

Rel: Ejecutor Privado

AJUSTES AL PROYECTO

- Programar costos de las actividades
- Fuentes de Financiación
- Horizonte
- Actividades por Producto
- Indicadores de producto**
- Indicadores de gestión
- Localización
- Validar / Enviar
- Eliminar Solicitud

BPIN - ART » AJUSTES AL PROYECTO

domingo, 1 de noviembre de 2020 FRANZ CRUZ ESGUERRA

VATLANTEDB SUIFP_REG

La operación se realizó con éxito.

Reprogramar Costos de actividades

Información Básica del proyecto

Proyecto: Mejoramiento de vías terciarias en las veredas Santiago Peréz, Polecho, Cascarillo, Casa Verde, Balbo, Casa de Zinc y San Sebastián del Municipio de Ataco, Tolima BPIN: 20181719000212

Entidad: AGENCIA DE RENOVACIÓN DEL TERRITORIO

Vigencia Inicial: 2018 Vigencia Final: 2020 Fase proyecto: FACTIBILIDAD - FASE 3

Sector: TRANSPORTE Estado Solicitud: Después de Asignación de Proponente - Ajustes durante la ejecución - En actualización

Vr Total Proyecto: 5,545,755,389.00 Ir a la Mga Web a ver el Proyecto...

Vr Total Propios	0.00	Vr Total SGP	0.00	Vr Total SGR	0.00	Vr Total Otros	5,545,755,389.00	Vr Total PGN	0.00
Valor Total Preinversión	0.00	Valor Total Inversión	5,545,755,389.00	Valor Total Operación	0.00	Solicitud de Trámite Presupuestal			

Información del Proceso de Viabilidad

Proceso de Viabilidad: 1290030
 Fecha: 11/1/2020 2:27:51 PM
 Tipo de Solicitud: Después de Asignación de Proponente - Ajustes durante la ejecución

Costo de las actividades

Año: 2020

Objetivo específico	Producto	Actividad	Valor MGA	Valor Propios	Valor SGP	Valor Otros	Total
Mejorar las vías terciarias del municipio	Vía terciaria mejorada	Realizar obras preliminares -Localización y replanteo	0.00	0.00	0.00	25,000,000.00	25,000,000.00
Mejorar las vías terciarias del municipio	Vía terciaria mejorada	Construir la placa huella - Excavación mecánica en material común a nivel de subrasante (incluye retiro de sobrantes, transporte hasta escombrera y derecho de botadero)	0.00	0.00	0.00	525,000,000.00	525,000,000.00
Mejorar las vías terciarias del municipio	Vía terciaria mejorada	Interventoria	0.00	0.00	0.00	25,000,000.00	25,000,000.00
Mejorar las vías terciarias del municipio	Vía terciaria mejorada	Construir las obras de drenaje con la tubería y cabezales	0.00	0.00	0.00	25,000,000.00	25,000,000.00

Total vigente +/- modificaciones presupuestales distribuido.			
Total Valor Propios	Total Valor SGP	Total Valor Otros	Total Proyecto
0.00	0.00	500,000,000.00	600,000,000.00

3.2.2.5. Ajuste a los indicadores de producto

Para ajustar la meta de los indicadores de producto, seleccionar el capítulo **Indicadores por Producto**. El sistema le presentará los indicadores de producto programados en el proyecto.

MIS PROYECTOS | BPIN - ART | DOCUMENTOS DE SOPORTE

Rel: Ejecutor Privado

AJUSTES AL PROYECTO

- Programar costos de las actividades
- Fuentes de Financiación
- Horizonte
- Actividades por Producto
- Indicadores de producto**
- Indicadores de gestión
- Localización
- Validar / Enviar
- Eliminar Solicitud

BPIN - ART » AJUSTES AL PROYECTO

domingo, 1 de noviembre de 2020 FRANZ CRUZ ESGUERRA

VATLANTEDB SUIFP_REG

Indicadores de producto

Información Básica del proyecto

Proyecto: Mejoramiento de vías terciarias en las veredas Santiago Peréz, Polecho, Cascarillo, Casa Verde, Balbo, Casa de Zinc y San Sebastián del Municipio de Ataco, Tolima BPIN: 20181719000212

Entidad: AGENCIA DE RENOVACIÓN DEL TERRITORIO

Vigencia Inicial: 2018 Vigencia Final: 2020 Fase proyecto: FACTIBILIDAD - FASE 3

Sector: TRANSPORTE Estado Solicitud: Después de Asignación de Proponente - Ajustes durante la ejecución - En actualización

Vr Total Proyecto: 5,545,755,389.00 Ir a la Mga Web a ver el Proyecto...

Vr Total Propios	0.00	Vr Total SGP	0.00	Vr Total SGR	0.00	Vr Total Otros	5,545,755,389.00	Vr Total PGN	0.00
Valor Total Preinversión	0.00	Valor Total Inversión	5,545,755,389.00	Valor Total Operación	0.00	Solicitud de Trámite Presupuestal			

Información del Proceso de Viabilidad

Proceso de Viabilidad: 1290030
 Fecha: 11/1/2020 2:27:51 PM
 Tipo de Solicitud: Después de Asignación de Proponente - Ajustes durante la ejecución

Indicadores de Producto del Producto

Objetivo específico	Producto	U. Medida
Mejorar las vías terciarias del municipio	Vía terciaria mejorada	Kilómetros de vía terciaria
Código	Indicador	Meta
240204100	Vía terciaria mejorada	2.5

Al seleccionar el ícono del lápiz, se activará una pantalla que le permitirá modificar los valores relacionados con la meta de producto, para cada vigencia programada en el

proyecto. Recuerde que puede distribuir entre las vigencias del proyecto o aumentar el valor total de la meta.

Vigencia	Meta MGA	Meta Solicitada
2018	0.0000	1.0000
2019	0.0000	0.8000
2020	0.0000	0.7000

3.2.2.6. Ajuste a los indicadores de gestión

Para ajustar la meta de los indicadores de gestión, seleccionar el capítulo **Indicadores de gestión**. El sistema le presentará los indicadores de gestión programados en el proyecto.

Código	Indicador	Unidad de Medida	Metas por Vigencia
99000054	Informes De Interventoria Realizados	Número	

Al seleccionar el ícono del lápiz, se activará una pantalla que le permitirá modificar los valores relacionados con la meta del indicador de gestión, para cada vigencia programada en el proyecto. Recuerde que puede distribuir entre las vigencias del proyecto o aumentar el valor total de la meta.

Vigencia	Meta MGA	Meta Solicitada
2018	1	1.00
2019	0	1.00
2020	0	2.00

3.2.2.7. Ajuste a la localización específica del proyecto

Para modificar la localización específica del proyecto debe seleccionar el capítulo **Localización**. Al seleccionar este módulo, se habilitará la opción para modificar la Localización específica del proyecto. Recuerde que esta modificación no deberá altera la definición técnica del proyecto.

La definición técnica del proyecto, hace referencia a los estudios, diseños y especificaciones de los productos a entregar con el proyecto de inversión; los cuales fueron aprobados previamente por la entidad nacional competente, durante el proceso de viabilidad.

LOCALIZACIÓN

Información del Proyecto:

- Proyecto: Mejoramiento de vías terciarias en las veredas Santiago Peréz, Polecto, Cascarillo, Casa Verde, Balso, Casa Verde, Balso, Casa de Zinc y San Sebastián del Municipio de Ataco, Tolima
- Entidad: AGENCIA DE RENOVACIÓN DEL TERRITORIO
- Vigencia Inicial: 2018 Vigencia Final: 2020
- Sector: TRANSPORTE
- Estado Proyecto: Registrado Actualizado
- Estado Solicitud: Después de Asignación de Proponente - Ajustes durante la ejecución - En actualización

Valores Económicos:

Vr Total Proyecto	5,545,755,389.00	Vr Total SGP	0.00	Vr Total SGR	0.00	Vr Total Otros	5,545,755,389.00	Vr Total PGN	0.00
Valor Total Preinversión	0.00	Valor Total Inversión	5,545,755,389.00	Valor Total Operación	0.00	Solicitud de Trámite Presupuestal			

Información del Proceso de Viabilidad:

- Proceso de Viabilidad: 1290030
- Fecha: 11/11/2020 2:27:51 PM
- Tipo de Solicitud: Después de Asignación de Proponente - Ajustes durante la ejecución

Localización Específica:

Región	Departamento	Municipio	Localización Específica	Localización Especifica MGA
CENTRO ORIENTE	TOLIMA	ATACO	veredas que se benefician del proyecto -vereda cascarillo -vereda casa verde -vereda el bello - vereda polecto -vereda altamira -vereda casa de zinc -vereda santa rita -vereda pauji -vereda montaloro -vereda costa rica -vereda las blancas -vereda limon -vereda porvenir -vereda san jose -vereda la cabala -vereda el bajo -vereda fortaleza -vereda el triunfo -vereda condor -vereda versalles -vereda darian -vereda union -vereda brillante -vereda las perlas -vereda el pando de la soledad -vereda san sebastian -vereda nueva aurora	

3.2.2.8. Anexar documentos soporte

Para anexar documentos debe seleccionar el módulo **Documentos de soporte**. Al seleccionar este módulo, se habilitará la opción para el cargue de los documentos que soporte el ajuste, siempre y cuando cumplan con las extensiones: DOC, XLS, PDF, ZIP, RAR.

DOCUMENTOS DE SOPORTE

Información del Proyecto:

- Proyecto: Mejoramiento de vías terciarias en las veredas Santiago Peréz, Polecto, Cascarillo, Casa Verde, Balso, Casa de Zinc y San Sebastián del Municipio de Ataco, Tolima
- Entidad: AGENCIA DE RENOVACIÓN DEL TERRITORIO
- Vigencia Inicial: 2018 Vigencia Final: 2020
- Sector: TRANSPORTE
- Estado Proyecto: Registrado Actualizado
- Estado Solicitud: Después de Asignación de Proponente - Ajustes durante la ejecución - En actualización

Valores Económicos:

Vr Total Proyecto	5,545,755,389.00	Vr Total SGP	0.00	Vr Total SGR	0.00	Vr Total Otros	5,545,755,389.00	Vr Total PGN	0.00
Valor Total Preinversión	0.00	Valor Total Inversión	5,545,755,389.00	Valor Total Operación	0.00	Solicitud de Trámite Presupuestal			

Información del Proceso de Viabilidad:

- Proceso de Viabilidad: 1290030
- Fecha: 11/11/2020 2:27:51 PM
- Tipo de Solicitud: Después de Asignación de Proponente - Ajustes durante la ejecución

Recuerde que es obligatorio el cargue del acta de inicio del proyecto, para hacerlo debe seleccionar en el listado presentado por tipo de documento la opción **Acta de inicio Oxl** y cargar el respectivo soporte.

Archivos de Soporte del Proyecto (DOC,XLS,PDF,ZIP,RAR)

ALGOAR ARCHIVOS:

Tipo de documento: Seleccione un elemento de la lista

Elige archivo: No se eligió ningún archivo Subir Archivo

Archivos existentes

Editar	Eliminar	Descargar	Tipo	Fecha	Tipificación
Editar	Eliminar	https://portalnga.dnp.gov.co/projects/530411/Documents/compartidos/APROQUE No. 60 (K28 A K32).pdf	Estudio Técnico	2018-03-01 03:28	Seleccione un elemento de la l
Editar	Eliminar	https://portalnga.dnp.gov.co/projects/530411/Documents/compartidos/APROQUE No. 61 (K28 A K32).pdf	Estudio Técnico	2018-03-01 03:29	Seleccione un elemento de la l
Editar	Eliminar	https://portalnga.dnp.gov.co/projects/530411/Documents/compartidos/APROQUE No. 59 (K28 A K32).pdf	Estudio Técnico	2018-03-01 03:27	Seleccione un elemento de la l
Editar	Eliminar	https://portalnga.dnp.gov.co/projects/530411/Documents/compartidos/APROQUE No. 57 (K28 A K32).pdf	Estudio Técnico	2018-03-01 03:26	Seleccione un elemento de la l

3.2.2.9. Validar y enviar la solicitud de ajuste a la ART

Para finalizar el ajuste debe seleccionar el capítulo **Validar / Enviar**, esta opción permite validar cada capítulo y realizar el envío de la solicitud a la ART, siempre y cuando los capítulos hayan pasado exitosamente las validaciones. En caso de requerirlo puede realizar comentarios en el campo de **Observaciones**, posteriormente seleccionar el botón **Enviar**.

MIS PROYECTOS | BPIN - ART | DOCUMENTOS DE SOPORTE | Rol: Ejecutor Privado

BPIN - ART - AJUSTES AL PROYECTO

domingo, 1 de noviembre de 2020 | FRANZ CRUZ ESGUERRA

VATLANITEDB SUIFP_REG

Información Básica del proyecto

Proyecto	Mejoramiento de vías terciarias en las veredas Santiago Peñís, Polecho, Cascarillo, Casa Verde, Balco, Casa de Zinc y San Sebastián del Municipio de Ataco, Tolima		BPIN	20181719000212
Entidad	AGENCIA DE RENOVACIÓN DEL TERRITORIO			
Vigencia Inicial	2018	Vigencia Final	2020	Fase proyecto
Sector	TRANSPORTE			
Estado Proyecto	Registrado Actualizado	Estado Solicitud	Después de Asignación de Proponente - Ajustes durante la ejecución - En actualización	
Vr Total Proyecto	5,545,755,389.00			
Vr Total Propios	0.00	Vr Total SGP	0.00	Vr Total SGR
Valor Total Preinversión	0.00	Valor Total Inversión	5,545,755,389.00	Valor Total Operación
			0.00	Vr Total Otros
				5,545,755,389.00
				Vr Total PGN
				0.00

Información del Proceso de Viabilidad

Proceso de Viabilidad: 1290030

Fecha: 11/1/2020 2:27:51 PM

Tipo de Solicitud: Después de Asignación de Proponente - Ajustes durante la ejecución

Observaciones

Observaciones

Señor usuario: recuerde que podrá editar el proyecto en la MGA luego de 5 minutos de solicitar información.

Enviar

El sistema arrojará un mensaje de confirmación que dice “la solicitud fue enviada a proceso de verificación”.

MIS PROYECTOS | BPIN - ART | DOCUMENTOS DE SOPORTE | Ejecutor Privado

BPIN - ART - AJUSTES AL PROYECTO | Datos Básicos del proyecto

domingo, 1 de noviembre de 2020 | FRANZ CRUZ ESGUERRA | Salir | Rol | Clave | Consultar Ayuda

VATLANTEDB SUIFP_REG

La solicitud fue enviada a proceso de Verificación.

Información Básica del proyecto

Proyecto	Mejoramiento de vías terciarias en las veredas Santiago Peréz, Polecto, Cascarillo, Casa Verde, Balso, Casa de Zinc y San Sebastián del Municipio de Ataco, Tolima		BPIN	20181719000212	
Entidad	AGENCIA DE RENOVACIÓN DEL TERRITORIO				
Vigencia Inicial	2018	Vigencia Final	2020	Fase proyecto	FACTIBILIDAD - FASE 3
Sector	TRANSPORTE				
Estado Proyecto	Registrado Actualizado	Estado Solicitud	Después de Asignación de Proponente - Ajustes durante la ejecución - En actualización		

Vr Total Proyecto 5.545.755.389,00

Vr Total Propios	0,00	Vr Total SGP	0,00	Vr Total SGR	0,00	Vr Total Otros	5.545.755.389,00	Vr Total PGN	0,00
Valor Total Preinversión	0,00	Valor Total Inversión	5.545.755.389,00	Valor Total Operación	0,00	Solicitud de Trámite Presupuestal			

Información del Proceso de Viabilidad

Proceso de Viabilidad: 1290030
 Fecha: 11/1/2020 2:27:51 PM
 Tipo de Solicitud: Después de Asignación de Proponente - Ajustes durante la ejecución

Cuando las validaciones no son exitosas, se presentan los mensajes correspondientes a las inconsistencias encontradas en la solicitud.

VCENTAURO.SUIFP_REG

Costos

Costos - Recursos SGP
 Verificación exitosa

Costos - Otros Recursos
 El valor de los costos de las actividades para OTROS recursos 0 para la vigencia 2019 debe ser igual al valor de las fuentes de financiación para OTROS recursos 5,000,000,000. Ingrese a la opción Programación de Costos y realice el ajuste correspondiente.
 El valor de los costos de las actividades para OTROS recursos 688,481,087 para la vigencia 2020 debe ser igual al valor de las fuentes de financiación para OTROS recursos 0. Ingrese a la opción Programación de Costos y realice el ajuste correspondiente.

Costos - Recursos Propios
 Verificación exitosa

Actividades fuera del horizonte
 Verificación exitosa

En caso de que requiera eliminar la solicitud debe seleccionar el capítulo Eliminar Solicitud y seleccionar el botón con el mismo nombre.

MIS PROYECTOS | BPIN - ART | DOCUMENTOS DE SOPORTE | Ejecutor Privado

BPIN - ART - AJUSTES AL PROYECTO | Eliminar solicitud

domingo, 1 de noviembre de 2020 | FRANZ CRUZ ESGUERRA | Salir | Rol | Clave | Consultar Ayuda

VATLANTEDB SUIFP_REG

Información Básica del proyecto

Proyecto	Mejoramiento de vías terciarias en las veredas Santiago Peréz, Polecto, Cascarillo, Casa Verde, Balso, Casa de Zinc y San Sebastián del Municipio de Ataco, Tolima		BPIN	20181719000212	
Entidad	AGENCIA DE RENOVACIÓN DEL TERRITORIO				
Vigencia Inicial	2018	Vigencia Final	2020	Fase proyecto	FACTIBILIDAD - FASE 3
Sector	TRANSPORTE				
Estado Proyecto	Registrado Actualizado	Estado Solicitud	Después de Asignación de Proponente - Ajustes durante la ejecución - En actualización		

Vr Total Proyecto 5.545.755.389,00

Vr Total Propios	0,00	Vr Total SGP	0,00	Vr Total SGR	0,00	Vr Total Otros	5.545.755.389,00	Vr Total PGN	0,00
Valor Total Preinversión	0,00	Valor Total Inversión	5.545.755.389,00	Valor Total Operación	0,00	Solicitud de Trámite Presupuestal			

Información del Proceso de Viabilidad

Proceso de Viabilidad: 1290030
 Fecha: 11/1/2020 2:27:51 PM
 Tipo de Solicitud: Después de Asignación de Proponente - Ajustes durante la ejecución

Eliminar Solicitud

3.2.3. Proceso de viabilidad de ajustes después de asignación de proponente – antes de la ejecución

3.2.3.1. Revisión del ajuste por la ART

Creada la solicitud de ajuste por parte del contribuyente, la ART procederá con la revisión del ajuste con el fin de validar que los cambios sean los mismos que se aprobaron en la solicitud de ajuste a costos al proyecto.

- a) Para revisar la solicitud de ajuste de ingresar con los datos de acceso del usuario por el enlace <https://suifp-territorio.dnp.gov.co>, seleccionar el rol “Revisión del Ajuste”.



- b) Seleccionar el menú **BPIN – ART** y el capítulo **Ajustes ART**.



- c) Al seleccionar esta opción el sistema le mostrará los proyectos que se encuentran en bandeja para revisión.



- d) Pulse el ícono del lápiz para abrir el proyecto y proceder con la revisión del ajuste. En esta pantalla encontrará la información general del proyecto y el sistema habilitará el cuestionario de revisión del ajuste. El estado de la solicitud variará de acuerdo con el tipo de ajuste antes de ejecución o después de ejecución.

BPIN - ART Rol: Revisión del Ajuste

AJUSTES ART

- Revisión del Ajuste ART
- Programar costos de las actividades
- Puentes de Financiación
- Horizonte
- Actividades por Producto

miércoles, 4 de noviembre de 2020 Administrador Sulp-Territorial

VATLANTEDB SUIFP_REG

Información Básica del proyecto

Proyecto	Mejoramiento de vías terciarias en las veredas Santiago Peréz, Polocito, Cascarillo, Casa Verde, Baño, Casa de Zinc y San Sebastián del Municipio de Ataco, Tolima				BPIN	20181719000212
Entidad	AGENCIA DE RENOVACIÓN DEL TERRITORIO				Fase proyecto	FACTIBILIDAD - FASE 3
Vigencia Inicial	2018	Vigencia Final	2018			
Sector	TRANSPORTE				Estado Proyecto	
Estado Proyecto				Registrado Actualizado	Estado Solicitud	
				Después de Asignación de Proponente - Ajustes durante la ejecución - Revisión Ajustes ART		
				Ir a la Mga Web a ver el Proyecto...		
Vr Total Proyecto	5,425,755,389.14	Vr Total SGP	0.00	Vr Total SGR	0.00	Vr Total Otros
Vr Total Propios	0.00	Valor Total Inversión	5,425,755,389.14	Valor Total Operación	0.00	Solicitud de Trámite Presupuestal
Valor Total Preinversión	0.00					Vr Total PGN
						0.00

Regresar al buscador (Ver respuestas cuestionario)

Cuestionario Revisión del Ajuste

Pregunta	Descripción	Respuesta	Observación
	¿Cumple con los criterios definidos para realizar el ajuste en el proyecto?	<input type="radio"/> Si <input type="radio"/> No	

OBSERVACIONES VERIFICACIÓN DE REQUISITOS

Observaciones

Regresar al buscador Guardar

Las opciones de respuesta son “Si” en el caso que el proyecto cumpla con lo requerido para realizar el ajuste y “No” en caso de que no cumpla; en el campo de observaciones deberá relacionar la información que considere pertinente de acuerdo con el tipo de respuesta.

- e) En la parte inferior de la pantalla podrá consultar los soportes del proyecto cargados en el sistema de información.

ALOJAR ARCHIVOS:

Tipo de documento Seleccione un elemento de la lista

Examinar... No se ha seleccionado ningún archivo. Subir Archivo

Archivos existentes

Descargar	Tipo	Fecha	Tipificación
Rol : 1 - Cargado desde la MGA (31)			
https://portalmgd.dnp.gov.co/projects/302969/Documentos	Otro	2020-08-25 12:02	Seleccione un elemento de la lis
https://portalmgd.dnp.gov.co/projects/302969/Documentos	Documento técnico	2020-08-25 12:01	Seleccione un elemento de la lis

- f) En el caso que la pregunta se responda con un “No”, es decir que el Ajuste realizado al proyecto requiere de cambios; el sistema le presentará la siguiente pantalla, en donde podrá seleccionar **Devolver al ejecutor privado**.

Enviar a:

Devolver a Ejecutor Privado

Enviar

Regresar al buscador Anterior (Cuestionario)

- g) Si la pregunta del cuestionario se responde con “Si”, aparecerá la siguiente pantalla que le permitirá enviar la solicitud de ajuste a la entidad nacional competente identificada en el sistema como cabeza de sector.

Enviar a:

Enviar a Cabeza de Sector

Enviar

Regresar al buscador Anterior (Cuestionario)

3.2.3.2. Control de viabilidad por parte de la entidad nacional competente

La entidad nacional competente o su delegada contará con quince (15) días hábiles contados desde el momento en que la ART le transfiera el proyecto a través del SUIFP. Para llevar a cabo el proceso de viabilidad y registro de los ajustes solicitados a proyectos de Obras por impuestos. Los pasos son los siguientes:

- a) Ingrese a SUIFP Territorio a través del siguiente enlace: <https://suifp-territorio.dnp.gov.co>., con el rol de **Control de viabilidad** si usted es la entidad nacional competente – cabeza de sector; si usted es una entidad adscrita o vinculada y ha sido delegado como entidad nacional competente debe ingresar con el rol **Entidad jefe de planeación**. En ambos casos este rol está a cargo del jefe de planeación de su entidad, podrá acceder con las mismas credenciales con las que ingresa a SUIFP PGN. Seleccione el módulo **BPIN – ART** y luego el capítulo **ajustes ART**.



- b) Para consultar los proyectos que están en la bandeja del usuario seleccione el capítulo Viabilidad, allí podrá visualizar los proyectos para viabilizar, seleccione el proyecto de su interés. Pulse el ícono del lápiz para abrir el proyecto y proceder con la revisión del ajuste solicitado. En esta pantalla encontrará la información general del proyecto y el cuestionario de viabilidad del ajuste.

Viabilidad ART
 miércoles, 4 de noviembre de 2020 Administrador Suifp-Territorial Salir Rol Clave Consultar Ayuda

VATLANTEDB SUIFP_REG

Información Básica del proyecto

Proyecto	Mejoramiento de vías terciarias en las veredas Santiago Peréz, Polecto, Cascarillo, Casa Verde, Balso, Casa de Zinc y San Sebastián del Municipio de Ataco, Tolima			BPIN	20181719000212
Entidad	AGENCIA DE RENOVACIÓN DEL TERRITORIO				
Vigencia Inicial	2018	Vigencia Final	2018	Fase proyecto	FACTIBILIDAD - FASE 3
Sector	TRANSPORTE				
Estado Proyecto	Registrado Actualizado			Estado Solicitud	Después de Asignación de Proponente - Ajustes durante la ejecución - Cabeza de Sector: Jefe de Planeación
Vr Total Proyecto	5,425,755,389.14	Vr Total SGP	0.00	Vr Total SGR	0.00
Vr Total Propios	0.00	Valor Total Inversión	5,425,755,389.14	Valor Total Operación	0.00
Valor Total Preinversión	0.00			Vr Total Otros Solicitud de Trámite Presupuestal	5,425,755,389.14
				Vr Total PGN	0.00

Ir a la Mga Web a ver el Proyecto...

Regresar al buscador Ver respuestas cuestionario

Viabilidad Ajustes Después de Proponente

Pregunta	Descripción	Respuesta	Observación
¿El ajuste en costos permite mantener en términos de cantidad y calidad la entrega de los bienes y servicios incluidos en el proyecto?		<input type="radio"/> Si <input type="radio"/> No	
¿Cuenta el ajuste con los soportes y justificaciones que le permiten entender con claridad la razón del ajuste?		<input type="radio"/> Si <input type="radio"/> No	
¿El ajuste realizado mantiene el alcance del proyecto, entendido como los objetivos generales y específicos, los productos y la localización cuando altera la definición técnica del proyecto?		<input type="radio"/> Si <input type="radio"/> No	

c) Las opciones de respuesta son “Si” en el caso que el proyecto cumpla con el requerimiento, “No” en caso de que no cumpla con el requerimiento, en el campo de observaciones deberá relacionar la información que considere pertinente de acuerdo con el tipo de respuesta.

OBSERVACIONES VERIFICACION DE REQUISITOS

Observaciones

Regresar al buscador Guardar

ALOJAR ARCHIVOS:

Tipo de documento Seleccione un elemento de la lista

Examinar... No se ha seleccionado ningún archivo. Subir Archivo

Archivos existentes

Descargar	Tipo	Fecha	Tipificación
Rol : 1 - Ejecutor Privado (231)			
https://portalmgd.dnp.gov.co/projects/82807/Document	Estudio Técnico	2020-02-21 08:14	Seleccione un eler
https://portalmgd.dnp.gov.co/projects/82807/Document	Otro	2020-02-21 08:39	Seleccione un eler

En la parte inferior del cuestionario de viabilidad podrá consultar los soportes del proyecto cargados en el sistema de información. En esta opción también podrá cargar documentos adicionales como conceptos entre otros.

d) **Concepto sectorial no favorable de viabilidad:** En el caso que alguna de las preguntas se responda con un “No”, es decir que el ajuste solicitado no procede o requiere de modificaciones; el sistema le presentará la opción de Devolver al Ejecutor Privado.

Enviar a: Devolver a Ejecutor Privado

Enviar

Regresar al buscador Anterior (Cuestionario)

- f) **Concepto sectorial favorable de viabilidad:** Si el proyecto cumple, y todas las preguntas del cuestionario se respondieron con “Si”, el sistema permitirá seleccionar la opción **Registrar**, el proyecto quedará en estado Registrado actualizado.

Enviar a: Registrar

Enviar

Regresar al buscador Anterior (Cuestionario)

La operación se realizó con éxito.

4. Preguntas frecuentes sobre el SUIFP

¿Cuál es mi usuario y contraseña para el SUIFP? Si el usuario ya se encuentra registrado en la MGA, debe ingresar al SUIFP con los mismos datos de acceso de la MGA, pues son credenciales universales en estos sistemas.

¿Qué se debe hacer si se intenta recuperar la contraseña y no se recibe el correo de restablecimiento? Puede comunicarse con la mesa de ayuda del SUIFP a través del correo suifpterritorio@dnp.gov.co, indicando el usuario y correo electrónico registrado en el sistema.

¿Si un proyecto se devuelve a la MGA para modificaciones, al transferirlo nuevamente al SUIFP se genera un nuevo código BPIN? No, cuando un proyecto se transfiere por primera vez al SUIFP, se le asigna un código BPIN único, el cual es el código definitivo para dicho proyecto, independientemente del número de devoluciones y transferencias que se realicen del mismo proyecto.

¿Las modificaciones que se realizan en SUIFP a un proyecto se reflejan en la MGA? No, las modificaciones realizadas a los proyectos en el SUIFP no se ven reflejadas en la MGA, la información de la MGA se conserva como línea base del proyecto.

¿Las modificaciones que se realizan en SUIFP a un proyecto se reflejan en el SPI? Si, siempre y cuando el ajuste al proyecto sea aprobado en el SUIFP, es decir que quede registrado actualizado. La información de un ajuste en proceso de viabilidad no podrá reflejarse en el SPI.

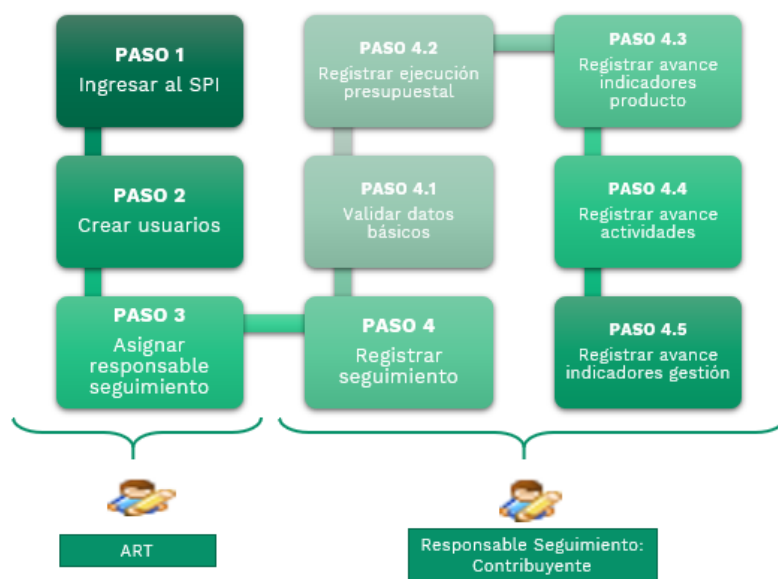
5. Seguimiento al avance físico y financiero en el SPI

El Sistema de Seguimiento de Proyectos de Inversión – SPI, es una herramienta que facilita la recolección y análisis continuo de información para identificar y valorar los posibles problemas y logros frente a los mismos.



Constituye la base para la adopción de medidas correctivas con el fin de mejorar el diseño, aplicación y calidad de los proyectos de inversión, permite también la toma de decisiones durante la implementación del proyecto, mediante una comparación entre los resultados esperados y el avance de los mismos.

Ilustración 3. Pasos para el reporte de información en el SPI




Fuente: DIFP.

Roles en el SPI

Dentro del SPI se cuenta con unos roles definidos por el sistema para el reporte de información del proyecto:

Tabla 9. Roles en el SUIFP

Rol	Ícono	Descripción	Encargado	Requisito
Usuario Responsable de seguimiento		Este rol es asignado en el SPI a los gerentes de los proyectos para el reporte de información del avance físico y financiero de los proyectos.	Contribuyente vinculado al proyecto.	Ser formulador ciudadano en la MGA, estar vinculado por la ART al pago de impuesto a través del proyecto y contar con la asignación del rol por parte de la ART.
Administrador Local		Este rol es asignado a la ART en el SPI para designación del rol seguimiento a proyectos vinculados al mecanismo de Obras por impuestos.	Funcionario designado por la ART.	Ser formulador oficial en la MGA, estar vinculado a la ART y contar con la

Rol	Ícono	Descripción	Encargado	Requisito
				asignación del rol por parte de la ART y el DNP.
Administrador Global		La administración global del sistema está a cargo de la Dirección de Inversiones y Finanzas Públicas del DNP. Desde allí se hace el mantenimiento, actualización y gestión del sistema.	DIFP - DNP	No aplica.

Fuente: DIFP.

5.1. Registro de información mensual

Una vez iniciada la ejecución, la gerencia del proyecto deberá reportar dentro de los primeros cinco (5) días hábiles los avances físicos y financieros para poder hacer seguimiento, este registro se realizará en el Sistema de Información de Seguimiento a Proyectos de Inversión Pública (SPI).

- Ingresar por el enlace <https://spi.dnp.gov.co/> e iniciar sesión con los mismos datos de acceso de la MGA. Se recomienda utilizar el navegador Mozilla Firefox.



Señor usuario para contactar a la Mesa de Ayuda comunicarse con:

- Bogotá 3815000 Ext 11234

Correo electrónico según su solicitud:

- Soporte SPI PGN: suip@dnp.gov.co
- Soporte SPI Territorio: suifterritorio@dnp.gov.co
- Soporte SPI EICE-SEM: soportespi@dnp.gov.co
- Soporte SPI SICRED: sopattesicred@dnp.gov.co

Estimados usuarios:

Para SPI Nación: en el registro de seguimiento del mes de octubre por favor verifique y ajuste, si es necesario, el valor de apropiación vigente focalizado en las políticas transversales en que sus proyectos participan.

A partir del mes de septiembre los proyectos que focalizan recursos en el trazador "Equidad de la Mujer", deben ampliar la información registrada asociando a la categoría el avance del producto, para tal fin se implementó un nuevo capítulo denominado "Equidad de la Mujer" en el módulo de seguimiento.

Iniciar sesión

Tipo de documento de identificación *

Selección

Número de documento de identificación *

1050050001

Contraseña *

[¿Olvidó su contraseña?](#)

Ingresar

[Usuarios DNP](#) [Usuario anónimo](#)

- Diríjase al módulo de Seguimiento Territorio y luego la opción Registrar seguimiento; al hacer click sobre esta se habilitará la opción de búsqueda del

proyecto. También podrá visualizar el proyecto o proyectos que le han sido designados para su seguimiento.

Icono para ejecutar la búsqueda

Aquí se ven los proyectos de los cuales es responsable de seguimiento el usuario

Proyecto	Estado Proyecto	Control Posterior	Vigencia Periodo	Avance Físico del Producto	Avance Gestión	Avance Financiero	Complejidad	Cerrar Proyecto
2017003050028 - APOYO A LA ACCIÓN INTEGRAL CONTRA MINAS ANTIPERSONAL MUNICIPIO SIN EXPLOTAR Y ARTEFACTOS EXPLOSIVOS IMPROVISADOS EN ANTIOQUIA	ABIERTO	26/01/2018 9:38:19 a. m.	2018 5-Mayo		0,00%	0,00%	Básica Actividad Producto presupuestal Gestión	<input type="checkbox"/>

El sistema le presentará un tablero de control que le brindará información sobre el estado del proyecto, la vigencia y periodo habilitado para realizar seguimiento, el avance físico y financiero del proyecto y la completitud del proyecto, es decir los módulos a diligenciar durante el seguimiento.

Indica si el proyecto se encuentra en ejecución y esta habilitado para registrar avance en las variables

Mes habilitado para registrar seguimiento

Última fecha en la que se viabilizó el proyecto "Registrado Actualizado"

Avance en las metas de los indicadores de producto (incluye registro cualitativo)

$\% \text{ Avance Físico de producto} = \text{Sumatoria de (Av. Vigencia del indicador de producto cadena de valor / Meta Vigente} * \text{Peso} * 100)$

Proyecto	Estado Proyecto	Control Posterior	Vigencia Periodo	Avance Físico del Producto	Avance Gestión	Avance Financiero	Complejidad	Cerrar Proyecto
2017003050028 - APOYO A LA ACCIÓN INTEGRAL CONTRA MINAS ANTIPERSONAL MUNICIPIO SIN EXPLOTAR Y ARTEFACTOS EXPLOSIVOS IMPROVISADOS EN ANTIOQUIA	ABIERTO	26/01/2018 9:38:19 a. m.	2018 5-Mayo		0,00%	0,00%	Básica Actividad Producto Presupuestal Gestión	<input type="checkbox"/>

En este tablero también se permite el cierre del proyecto, una vez finalizada su ejecución y recibido a satisfacción por parte de la interventoría o instancia que haga sus veces.

Avance en las metas de los indicadores de gestión (incluye registro cualitativo)
 $\% \text{ Avance Gestión} = \text{Sumatoria de (Avance Vigencia Indicador Gestión/ Meta Vigente * Peso \% * 100)}$

Módulos de seguimiento que se deben registrar

Fecha límite de Registro de Información: 12/02/2018

Proyecto	Estado Proyecto	Control Posterior	Vigencia Periodo	Avance Físico del Producto	Avance Gestión	Avance Financiero	Complettitud	Cerrar Proyecto
2017003050028 - APOYO A LA ACCIÓN INTEGRAL CONTRA MINAS ANTIPERSONAL, MUNICIPIO SIN EXPLOTAR Y ARTEFACTOS EXPLOSIVOS IMPROVISADOS EN ANTIOQUIA	ABIERTO	26/01/2018 9:38:19 a. m.	2018 5-Mayo		0,00%	0,00%	Básica Actividad Producto Presupuestal Gestión	<input type="checkbox"/>

Ejecución presupuestal por actividad (incluye registro cualitativo)
 Ejecución presupuestal por proyecto (incluye Focalización)
 $\% \text{ Avance Financiero} = (\text{Obligación} / \text{Apropiación Vigente}) * 100$

Opción para dar por terminado el proyecto una vez este ha cumplido su ejecución

- c) Para iniciar con el registro del proyecto debe hacer click sobre el nombre de este, al hacerlo el sistema habilitará los módulos para el registro de información, si estos se encuentran en rojo, quiere decir que no se ha registrado información o el registro ha sido incorrecto; si están en verde quiere decir que el registro ha sido exitoso.

5.1.1. Validar datos básicos

En el módulo de datos básicos, el sistema mostrará la información general del proyecto, el resumen de sus avances y la cadena de valor. Allí podrá cargar la imagen alusiva al proyecto, el informe ejecutivo del proyecto y podrá verificar la información cargada en el SUIFP.

Para que la información relacionada quede guardada, debe seleccionar el ícono verde de validación, si el registro se realizó de manera adecuada el módulo se pondrá en verde.

6. Terminada la verificación de la información valide el módulo a través de este botón. Hecha la validación, el sistema pasará el botón de datos básicos de color rojo a verde.

4. El usuario observará la ejecución financiera histórica del proyecto, así como sus avances: físico, financiero y de gestión.

5. Se encuentra la cadena de valor del proyecto (información registrada previamente en el SUIFP), para que sea verificada.

5.1.2. Reporte de la ejecución presupuestal

Bajo este módulo el gerente de proyecto visualiza la ejecución financiera del proyecto para la vigencia y para la fuente de Obras por impuestos. También podrá reportar la información correspondiente a la ejecución financiera del proyecto. Para hacerlo debe ingresar por el módulo **presupuestal**.

Para iniciar con el reporte debe seleccionar la palabra regionalización, en donde deberá registrar los valores comprometidos, obligados y pagados para el mes de reporte.

2

Ejecución Presupuestal del Proyecto-Vigencia

Registra

Corresponde al valor asignado al proyecto por Decreto de liquidación

Corresponde al valor inicial del proyecto +/- trámites presupuestales

Valor de los contratos o convenios legalmente suscritos

Valor por bienes o servicios recibidos a satisfacción, en el desarrollo de los contratos o convenios suscritos

Corresponde al valor desembolsado por la obligación al beneficiario

Fuente	Apropiación Inicial	Apropiación Vigente	Compromisos	Obligación	Pago	% Pago	Regionalización
Departamentos - 0454 - NORTE DE SANTANDER - Propios	\$0,00	\$1.289.229.000,00	\$382.500.000,00	\$0,00	\$0,00	0,00	Regionalización
Total Proyecto	\$0,00	\$1.289.229.000,00	\$382.500.000,00	\$0,00	\$0,00	0,00	Focalización

Fuente	Apropiación Inicial	Apropiación Vigente	Compromisos	Obligación	Pago	% Pago	Regionalización
Departamentos - 0454 - NORTE DE SANTANDER - Propios	0,00	1289229000,00	0	0,00	0,00	0,00	Focalización
Total Proyecto	\$0,00	\$1.289.229.000,00	\$382.500.000,00	\$0,00	\$0,00	0,00	Focalización

Después debe pasar a diligenciar la información correspondiente a la focalización de los recursos.

2

Datos Básicos
 Presupuestal
 Productos
 Actividades
 Gestión
 Anexos

Focaliza los recursos que contribuyen (directa y/o indirectamente) al cumplimiento de la política transversal

Ejecución Vigencia

	Fuente	Apropiación Inicial	Apropiación Vigente	Compromisos	Obligación	Pago	% Pago	
	Departamentos - 0454 - NORTE DE SANTANDER - Propios	\$0,00	\$1.289.229.000,00	\$382.500.000,00	\$0,00	\$0,00	0,00	Regionalización Focalización
	Total Proyecto	\$0,00	\$1.289.229.000,00	\$382.500.000,00	\$0,00	\$0,00	0,00	

Este botón remite a la ventana para **focalizar los recursos** en las políticas transversales asociados al proyecto de inversión

Tipo de Fuente	Inicial	Ref. Valor Formulación	Vigente	Compromisos	Obligaciones	Pagos
Departamentos - 0454 - NORTE DE SANTANDER - Propios	\$0,00	\$1.289.229.000,00	\$1.289.229.000,00	\$382.500.000,00	\$0,00	\$0,00

Indígenas - Norte de Santander Asignación Vigente: \$0,00

Indígenas - Norte de Santander	Categoría	Apropiación Inicial	Apropiación Vigente	Compromisos	Obligaciones	Pagos
	Teledo Kaitua	0,00	0,00	0,00	0,00	0,00
	Total Distribuido	\$0,00	\$0,00	\$0,00	\$0,00	\$0,00

Para que la información relacionada quede guardada debe seleccionar el ícono verde de validación, si el registro se realizó de manera adecuada el módulo se pondrá en verde⁴.

5.1.3. Reporte del avance físico

En este módulo el usuario hará el registro del avance de los indicadores de producto de la cadena de valor. Para realizar este registro deberá seleccionar el módulo **productos**, y desplegar el menú por cada objetivo específico y producto, para reportar el avance.

Se debe desplegar el **objetivo** y posteriormente el **producto** para llegar al Indicador del Producto y registrar avance.

3

Datos Básicos
 Presupuestal
 Productos
 Actividades
 Gestión
 Anexos

Indicadores de Producto

click

Documenta o justifica el avance alcanzado, bien sea inferior o superior a la meta establecida

Todos	Descripción Indicador	Unidad de Medida	% Peso 2018	Meta Total Proyecto 2017 - 2020	Avance Acumulado 2017	Meta Vigente 2018	Avance Vigencia 2018	Meta Rezagada 2017	Avance Rezagado 2018	Regionalizable 2018	% Avance Vigencia 2018	% Avance Rezagado 2018	Observación Mensual
	4101063100	Numeros de acción articuladas	Numero - Numero Cantidad	100	2.0000	0.0000	2.0000	0.0000	0.0000	0.0000	0.00	0.00	

Avance de la meta del indicador de producto a la fecha

En el caso de que si el proyecto está regionalizado debe realizarse el respectivo reporte de información de acuerdo con la distribución de la meta. Para que la información relacionada quede guardada debe seleccionar el ícono verde de validación, si el registro se realizó de manera adecuada el módulo se pondrá en verde⁵.

⁴ Mayor información en la guía de registro se seguimiento mensual, en: <https://spi.dnp.gov.co/userfiles/file/Guia%20de%20Registro%20de%20Seguimiento%20Mensual%20-%202018%20-%20202.pdf>

⁵ Mayor información en la guía de registro se seguimiento mensual, en: <https://spi.dnp.gov.co/userfiles/file/Guia%20de%20Registro%20de%20Seguimiento%20Mensual%20-%202018%20-%20202.pdf>

5.1.4. Reporte de seguimiento a las actividades

En este módulo el usuario deberá distribuir las obligaciones del proyecto entre las diferentes actividades que hacen parte de un producto y un objetivo específico. Para realizar el reporte debe ingresar por el módulo **Actividades**, desplegar por cada objetivo específico y producto las actividades para su reporte.

Se debe desplegar el **objetivo** y posteriormente el **producto** para llegar a las actividades y registrar su valor obligado – avance cualitativo.

Para que la información relacionada quede guardada debe seleccionar el ícono verde de validación, si el registro se realizó de manera adecuada el módulo se pondrá en verde.

5.1.5. Reporte de gestión

En este módulo se registran los avances de los indicadores de gestión del proyecto. Para registrar información debe ingresar por el módulo **Gestión**.

Para que la información relacionada quede guardada debe seleccionar el ícono verde de validación, si el registro se realizó de manera adecuada el módulo se pondrá en verde.

5.1.6. Cargue de documentos

Pueden anexarse los documentos que se requieran en formato .pdf, .zip y .jpg. Recuerde describir en pocas palabras la información de avance contenida en el documento.

Ver Anexos | Datos Básicos | Presupuestal | Productos | Actividades | Gestión | **Anexos**

DNP 2017003050028 APOYO A LA ACCIÓN INTEGRAL CONTRA MINAS ANTIPERSONAL, MUNICIÓN SIN EXPLOTAR Y ARTEFACTOS EXPLOSIVOS IMPROVISADOS EN ANTIOQUIA 2017 - 2020
 Entidad Territorial: ANTIOQUIA Entidad: ANTIOQUIA
 Apropiación Vigente 2018: \$250.000.000,00
 Responsable: PAULA ANDREA MONTOYA MONROY-ANTIOQUIA
 Fecha Control Posterior (Registrado Actualizado en Web-BPIN): 26/01/2018 09:38:19 a. m.
 Fecha Límite de Registro: 14/06/2018
 Sin Resumen Ejecutivo Periodo: 2018 - Mayo
[Ficha EB\(26/01/2018\)](#)

Anexar Documento  (El tamaño de los anexos disponible para este periodo es: 50 Mb)

Seleccionar	Vigencia	Periodo	Fecha	Descripción	Descarga	Tamaño
-------------	----------	---------	-------	-------------	----------	--------

5.2. Preguntas frecuentes sobre el SPI

¿De qué se trata la Completitud? Indica si se ha registrado correctamente la información en cada uno de los módulos del SPI (datos básicos, presupuestal, producto, actividades, gestión), si el registro se encuentra en verde, la validación habrá sido correcta y si está en rojo puede que no se haya registrado información o el registro es incorrecto.

¿Quién asigna al ejecutor privado para que este pueda hacer el reporte del avance físico y financiero del proyecto? La ART.

¿Por qué no puedo ver el proyecto a ajustar en mi bandeja al ingresar al SPI? Porque aún no ha sido asignado como responsable del proyecto en SPI por parte de la ART.

¿Por qué no me aparece información relacionada para el seguimiento del proyecto en el SPI? Porque no se realizó la actualización del proyecto en SUIFP antes del inicio de la ejecución del proyecto.

Referencias

Departamento Nacional de Planeación. (2018). ABC de la viabilidad .

Departamento Nacional de Planeación. (Enero de 2018). *Guía de registro mensual - SPI*. Recuperado el 5 de noviembre de 2020, de SPI: <https://spi.dnp.gov.co/Registro/InfoPGN.aspx>

Departamento Nacional de Planeación. (7 de julio de 2018). *Manual funcional del Sistema Unificado de Inversiones y Finanzas Públicas SUIFP*. Bogotá. Recuperado el 5 de noviembre de 2020, de https://colaboracion.dnp.gov.co/CDT/Inversiones%20y%20finanzas%20pblicas/MGA_WEB/Manual%20funcional%20SUIFP.pdf